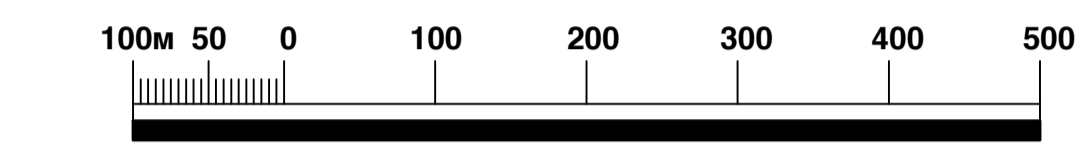


ПЛАН  
ГЕНЕРАЛНЕ РЕГУЛАЦИЈЕ  
НАСЕЉЕНОГ МЕСТА  
**СТАРЧЕВО**  
Планирана претежна намена  
површина  
-рани јавни увид-



ЛЕГЕНДА

- - - - - граница планираног региона
  - - - - - грађевинско земљиште ван граница градског земљишта
  - 1 - 66 тачне границе планираног грађевинског региона
  - - - - - осовине планираних саобраћајница
  - 01-142 бројеви блокова
  - C1 - C110 бројеви оsovинских тачака
- грађевинско земљиште јавне намене
- дечија установа
  - Дом здравља, Месна заједница и Ватрогасни дом
  - Дом културе и Пошта
  - пијаса
  - Клуб инвалида
  - школе
  - парк
  - СРЦ „Хидрон“
  - старом спортско-рекреативне површине
  - заштитно зеленило
  - гробље
  - старо католичко гробље
  - заштитна зона - археолошки парк
  - зона постојећег социјалног становања

- - - - - обухват плана друштво железнице оближнице
- - - - - општински пут
- - - - - канали
- - - - - река Тамчи
- - - - - саобраћајне површине
- - - - - пешачка зона
- - - - - комунална зона
- - - - - зона парковских садржаја
- - - - - зона заштитног зеленила
- - - - - зона утичног зеленила
- - - - - зона - археолошки парк
- - - - - појас заштитног зеленила - траса гасовода
- - - - - зона постојећег становања


- грађевинско земљиште остале намене
- - - - - централна зона
  - - - - - стабилно - пословна зона
  - - - - - стабилна зона
  - - - - - привредно-радна зона
  - - - - - пословна зона
  - - - - - зона изградње спортско - рекреативних садржаја

смернице за спровођење плана

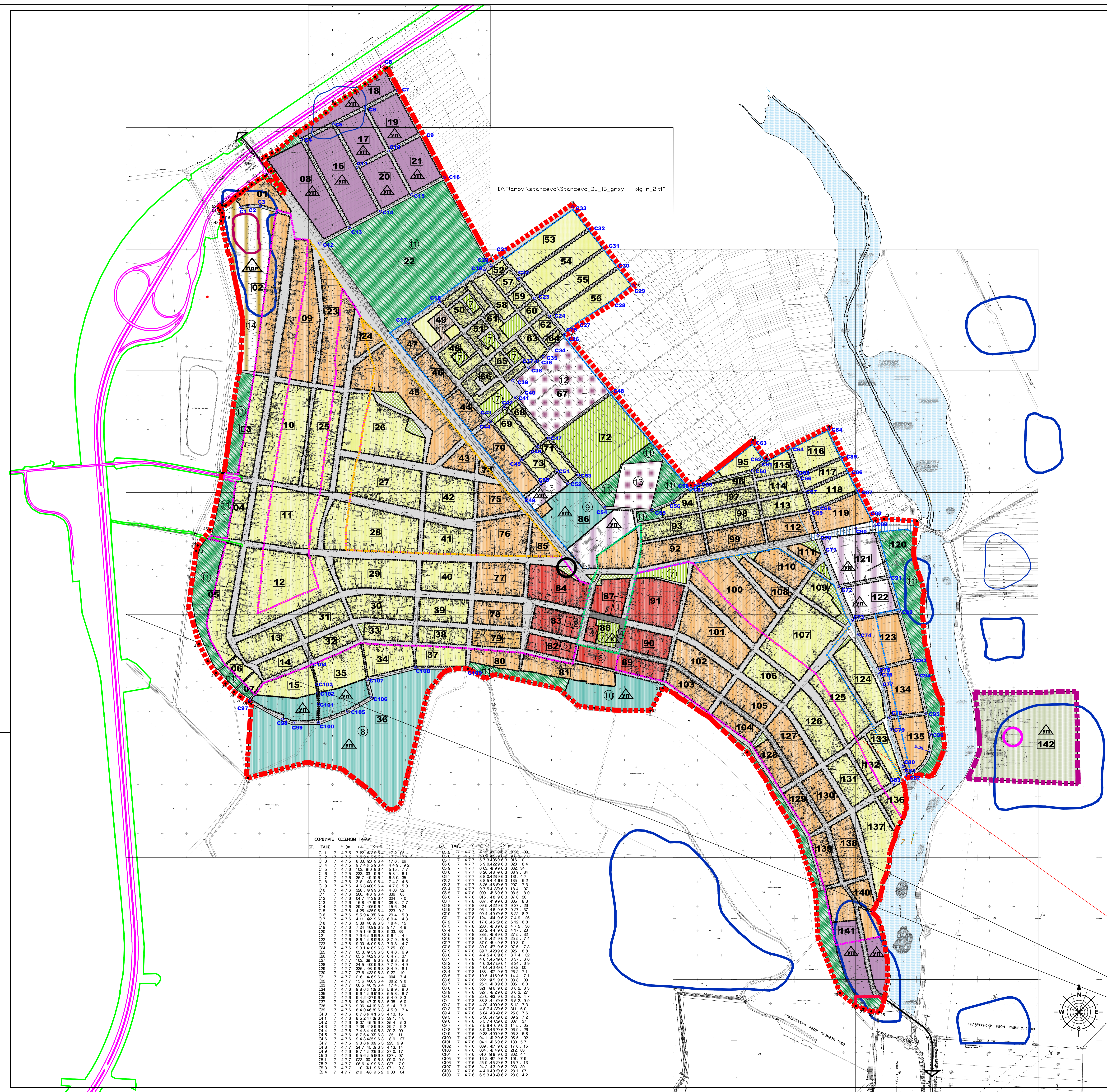
- локације за које ће се радити Планови детаљне регулације
- локације за које ће се радити Урбанистички пројекти
- локације за које ће се радити конкурси или просторне провере

- - - - - 1. Зона - простор насељене урбане структуре третираном ревитализације
- - - - - 2. Зона - простор насељене урбане структуре са третираном ревитализације и реконструкције
- - - - - 3. Зона - простор са посебним амбијенталним својствима
- - - - - 4. Зона - простор нове градње

- споменици културе изузетног значаја
- археологија - регистровани локалитети
- простор за санацију и рекултивацију
- станица за праћење квалитета ваздуха
- постројење за обраду отпадних вода фарме



<p>Планирање урбане структуре и просторног уређења ОПШТИНА СТАРЧЕВО</p>	<p>Пројекат: ПЛАН ГЕНЕРАЛНЕ РЕГУЛАЦИЈЕ НАСЕЉЕНОГ МЕСТА СТАРЧЕВО</p> <p>Извршила: Радња Радња</p> <p>Датум: 06-10-2020</p> <p>Масштаб: 1:5000</p>
---	--



КОординате оsovинских тачака

SP	TAK	Y (m)	X (m)	SP	TAK	Y (m)	X (m)
C1	1	479	749	C51	1	472	418
C2	2	472	759	C52	2	472	428
C3	3	475	769	C53	3	472	438
C4	4	475	779	C54	4	472	448
C5	5	475	789	C55	5	472	458
C6	6	475	799	C56	6	472	468
C7	7	475	809	C57	7	472	478
C8	8	475	819	C58	8	472	488
C9	9	475	829	C59	9	472	498
C10	10	475	839	C60	10	472	508
C11	11	475	849	C61	11	472	518
C12	12	475	859	C62	12	472	528
C13	13	475	869	C63	13	472	538
C14	14	475	879	C64	14	472	548
C15	15	475	889	C65	15	472	558
C16	16	475	899	C66	16	472	568
C17	17	475	909	C67	17	472	578
C18	18	475	919	C68	18	472	588
C19	19	475	929	C69	19	472	598
C20	20	475	939	C70	20	472	608
C21	21	475	949	C71	21	472	618
C22	22	475	959	C72	22	472	628
C23	23	475	969	C73	23	472	638
C24	24	475	979	C74	24	472	648
C25	25	475	989	C75	25	472	658
C26	26	475	999	C76	26	472	668
C27	27	475	1009	C77	27	472	678
C28	28	475	1019	C78	28	472	688
C29	29	475	1029	C79	29	472	698
C30	30	475	1039	C80	30	472	708
C31	31	475	1049	C81	31	472	718
C32	32	475	1059	C82	32	472	728
C33	33	475	1069	C83	33	472	738
C34	34	475	1079	C84	34	472	748
C35	35	475	1089	C85	35	472	758
C36	36	475	1099	C86	36	472	768
C37	37	475	1109	C87	37	472	778
C38	38	475	1119	C88	38	472	788
C39	39	475	1129	C89	39	472	798
C40	40	475	1139	C90	40	472	808
C41	41	475	1149	C91	41	472	818
C42	42	475	1159	C92	42	472	828
C43	43	475	1169	C93	43	472	838
C44	44	475	1179	C94	44	472	848
C45	45	475	1189	C95	45	472	858
C46	46	475	1199	C96	46	472	868
C47	47	475	1209	C97	47	472	878
C48	48	475	1219	C98	48	472	888
C49	49	475	1229	C99	49	472	898
C50	50	475	1239	C100	50	472	908
C51	51	475	1249	C101	51	472	918
C52	52	475	1259	C102	52	472	928
C53	53	475	1269	C103	53	472	938
C54	54	475	1279	C104	54	472	948
C55	55	475	1289	C105	55	472	958
C56	56	475	1299	C106	56	472	968
C57	57	475	1309	C107	57	472	978
C58	58	475	1319	C108	58	472	988
C59	59	475	1329	C109	59	472	998
C60	60	475	1339	C110	60	472	1008