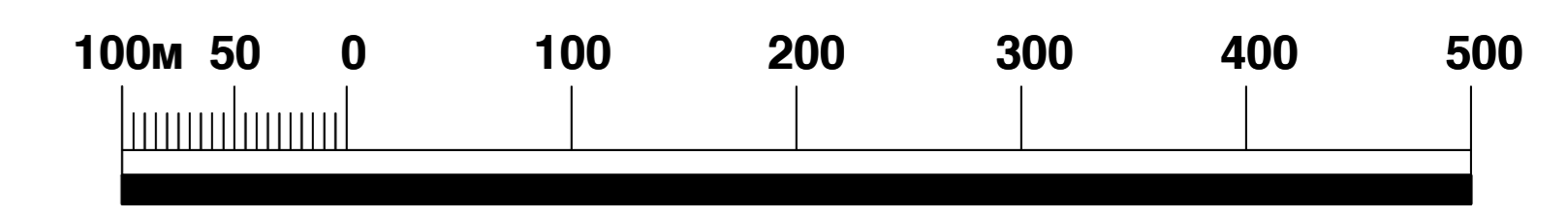


- ЛЕГЕНДА**
- - - - - граница обухвата плана
 - Г1 - Г5 тачке границе обухвата плана
 - канал - "Доловачки Бегеј"
 - шума
 - шума у приватном власништву
 - неизграђено земљиште
 - пољопривредно земљиште
 - постојећи путеви
 - — — — — земљани путеви - стазе

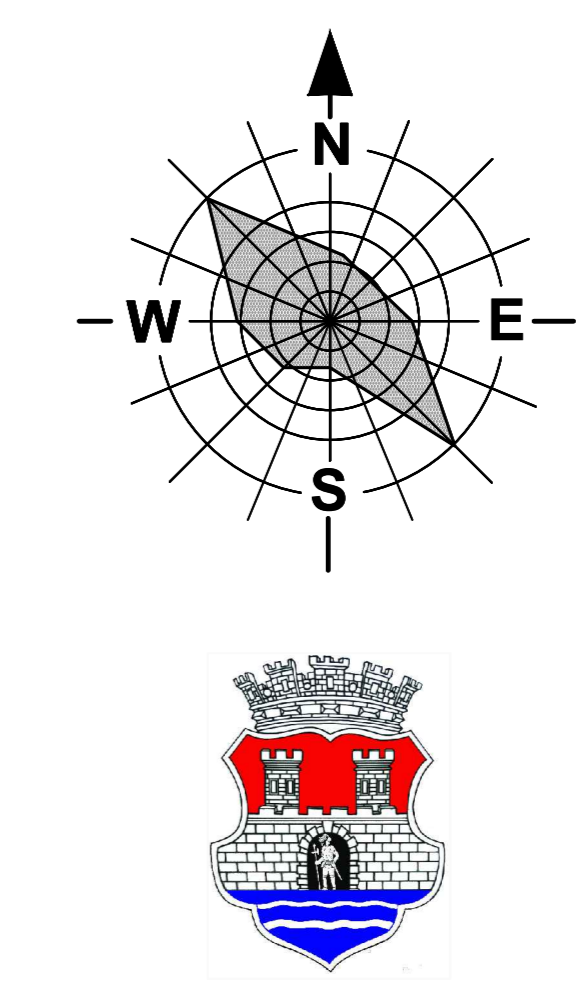
**ПЛАН ДЕТАЉНЕ РЕГУЛАЦИЈЕ
ПОДРУЧЈА ХРАСТОВЕ ШУМЕ -
ПОВРШИНЕ СПЕЦИЈАЛНЕ НАМЕНЕ
У К.О.ДОЛОВО**
- НАЦРТ -

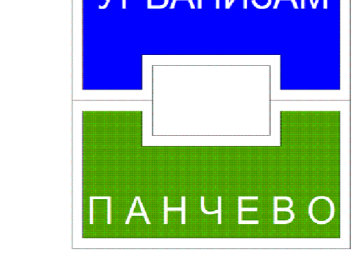
**Граница плана и обухват постојећег
грађевинског подручја са
деталјном наменом**



координате осовинских тачака границе обухвата плана

	Y	X
Г1	7487847.979	4971276.914
Г2	7487895.005	4971334.410
Г3	7488767.640	4971680.875
Г4	7488916.447	4971554.576
Г5	7488002.313	4970988.709



УРБАНИЗАМ  ПЛАНЧЕВО	Назив плана: 01-6223/2016 Бр. плана: 01-6223/2016 Назив подручја: ПОВРШИНЕ СПЕЦИЈАЛНЕ НАМЕНЕ У К.О.ДОЛОВО Назив намене: Шума
Аутор: Весна Суботић Пројектор: Весна Суботић Пројектор: Марко Марин Пројектор: Татјана Вуксан	Фаза израде плана: Шифра: НАЦРТ
Граница плана и обухват постојећег грађевинског подручја са деталјном наменом	
Техничка обрада: Весна Ромчев	Размера: 1 : 2500
Број цртежа: 3	