



ЕЛЕНУФИЛОВА ПРЪСЪК

К.О. СТАРЧЕВО



	Гранична линия		Гранична линия		Гранична линия		Гранична линия		Гранична линия		Гранична линия		Гранична линия
	Гранична линия		Гранична линия		Гранична линия		Гранична линия		Гранична линия		Гранична линия		Гранична линия
	Гранична линия		Гранична линия		Гранична линия		Гранична линия		Гранична линия		Гранична линия		Гранична линия

ТАБЕЛА ЗА ПРИМЕНЕНИЕ НА СИМВОЛИ

	Гранична линия		Гранична линия		Гранична линия		Гранична линия		Гранична линия		Гранична линия		Гранична линия
	Гранична линия		Гранична линия		Гранична линия		Гранична линия		Гранична линия		Гранична линия		Гранична линия
	Гранична линия		Гранична линия		Гранична линия		Гранична линия		Гранична линия		Гранична линия		Гранична линия

ОБЩИНА СЪСТАВ

	Община		Община		Община		Община		Община		Община		Община
--	--------	--	--------	--	--------	--	--------	--	--------	--	--------	--	--------

ДИГИТАЛНА КАРТА

	Община		Община		Община		Община		Община		Община		Община
--	--------	--	--------	--	--------	--	--------	--	--------	--	--------	--	--------

ТЕХНИЧЕСКИ ДАННИ

Масштаб:	1:500	Дата на издаване:	2024
Изработено от:	И.И. Иванов	Проверено от:	М.М. Петров
Съставено от:	И.И. Иванов	Удобрено от:	М.М. Петров

К.О. СТАРЧЕВО

К.О. СТАРЧЕВО

СТАНЦИЈА СТАРЧЕВО ТЕРЕНА
ПЛОШТИНА: 17.000 м²



Ограниченост	Кордонска линија	Попречна линија	Средна линија	Централна линија	Попречна линија

Кривина	Средна линија	Централна линија	Попречна линија	Ограниченост





ЕЛЕНУФИЛОВА ПРЪСЪК

К.О. СТАРЧЕВО



	Граница на територията		Граница на селото		Граница на населеното място		Граница на к.о.		Граница на общината
	Граница на територията		Граница на селото		Граница на населеното място		Граница на к.о.		Граница на общината

НАМЕТОСЛОВИЕТО НА СЪСТАВА	
	Граница на територията
	Граница на селото
	Граница на населеното място
	Граница на к.о.
	Граница на общината

СЪСТАВ НА СЪСТАВА

	Граница на територията
	Граница на селото
	Граница на населеното място
	Граница на к.о.
	Граница на общината

СЪСТАВ НА СЪСТАВА

	Граница на територията
	Граница на селото
	Граница на населеното място
	Граница на к.о.
	Граница на общината

К.О. СТАРЧЕВО

К.О. СТАРЧЕВО

СТАНЦИЈА СТАРЧЕВО ТЕРЕНА
ПОВРШНА ПЛОШТА
48.1500 м²

—	—	—	—	—	—	—	—	—
—	—	—	—	—	—	—	—	—
—	—	—	—	—	—	—	—	—
—	—	—	—	—	—	—	—	—
—	—	—	—	—	—	—	—	—
—	—	—	—	—	—	—	—	—
—	—	—	—	—	—	—	—	—
—	—	—	—	—	—	—	—	—
—	—	—	—	—	—	—	—	—
—	—	—	—	—	—	—	—	—

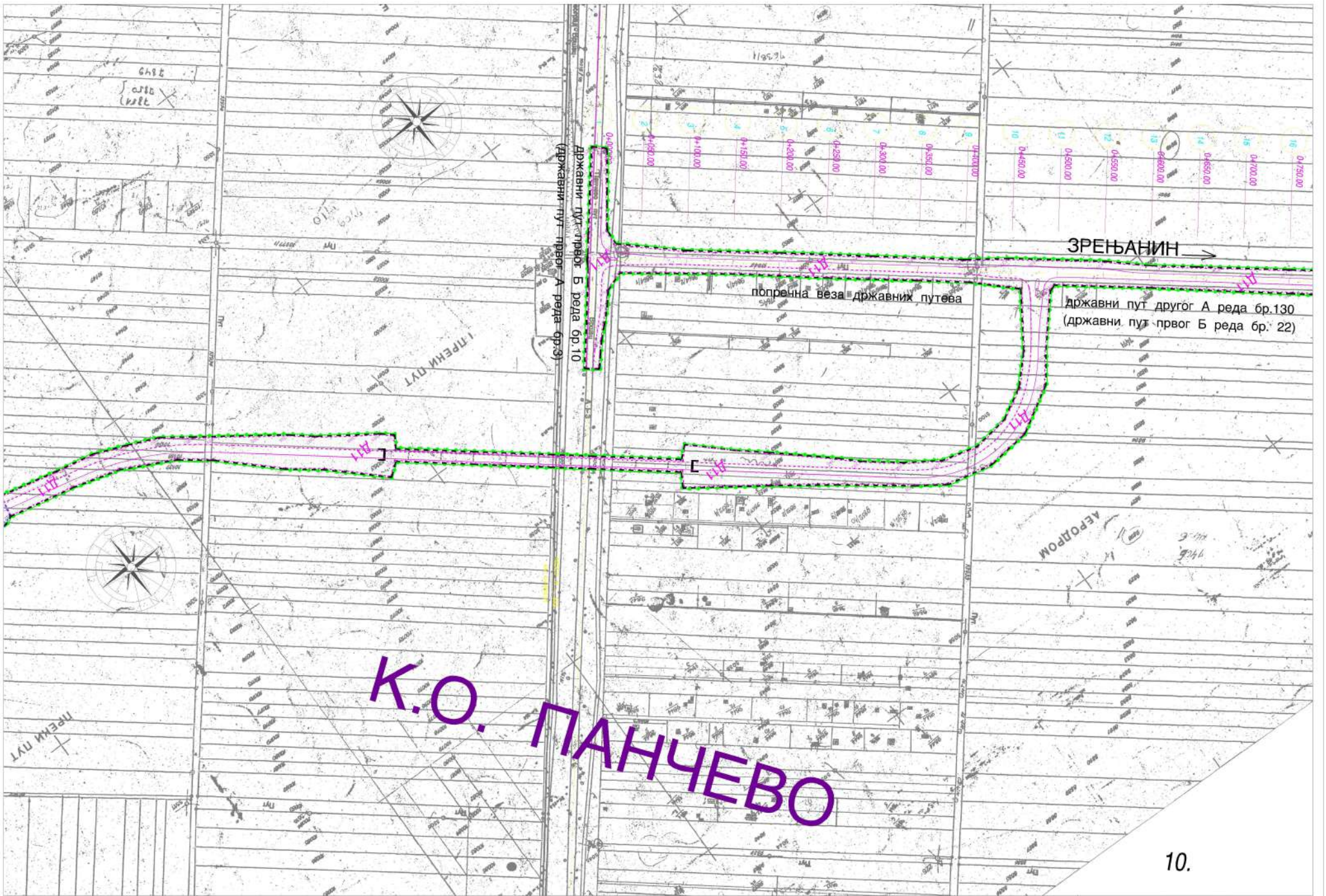
—	—	—	—	—	—	—	—	—
—	—	—	—	—	—	—	—	—
—	—	—	—	—	—	—	—	—
—	—	—	—	—	—	—	—	—
—	—	—	—	—	—	—	—	—
—	—	—	—	—	—	—	—	—
—	—	—	—	—	—	—	—	—
—	—	—	—	—	—	—	—	—
—	—	—	—	—	—	—	—	—
—	—	—	—	—	—	—	—	—





К.О. ПАНЧЕВО

<p>ЛЕГЕНДА</p>	<p>ЗАВОД ЗА АРХИТЕКТУРУ И УБАНИЗАМ</p> <p>Одговорни инжењер: Зоран Ђукић, дип.инжењер Зоран Ђукић, дип.инжењер Славољуб Милорад Ђукић, дип.инжењер Јелена Ђукић, дип.инжењер</p> <p>Класификација плана: Архитектурни пројекат Детаљни пројекат Детаљни пројекат</p> <p>Датум издања: 2013.</p>	<p>Пројектни организација: САОБРАЋАЈНИ ИНСТИТУТ ЦИП д.о.о Невалићина бр. 11000 Београд, Србија Тел: 011/3618-134; Факс: 011/3618-324 веб сајт: www.cip.rs</p> <p>Наручилац пројекта: МИНИСТАРСТВО ГРАЂЕВИНАРСТВА, САОБРАЋАЈА И ИНФРАСТРУКТУРЕ Невалићина 22-26; 11000 Београд, Србија</p>	<p>ПЛАН ДЕТАЉНЕ РЕГУЛАЦИЈЕ аутомобилске и железничке објеката у околици железничке станице Ваљево, железничког чвора Ваљево, од друштво-власничких путева према Дунав на подручју општине Панчево</p> <p>Целик: ПЛАН ПАРЦЕЛАЦИЈЕ СА АНАЛИТИЧКО-ГЕОДЕТСКИМ ТАЧКАМА</p> <p>Масштаб: 1:2500</p> <p>Датум: 2013.</p> <p>Целик број: 2008-476-APX-K02-C03-C06</p> <p>Фазе пројекта: ПЛАН</p>
-----------------------	---	--	---



ЗРЕЊАНИН →

државни пут другог А реда бр.130
(државни пут првог Б реда бр. 22)

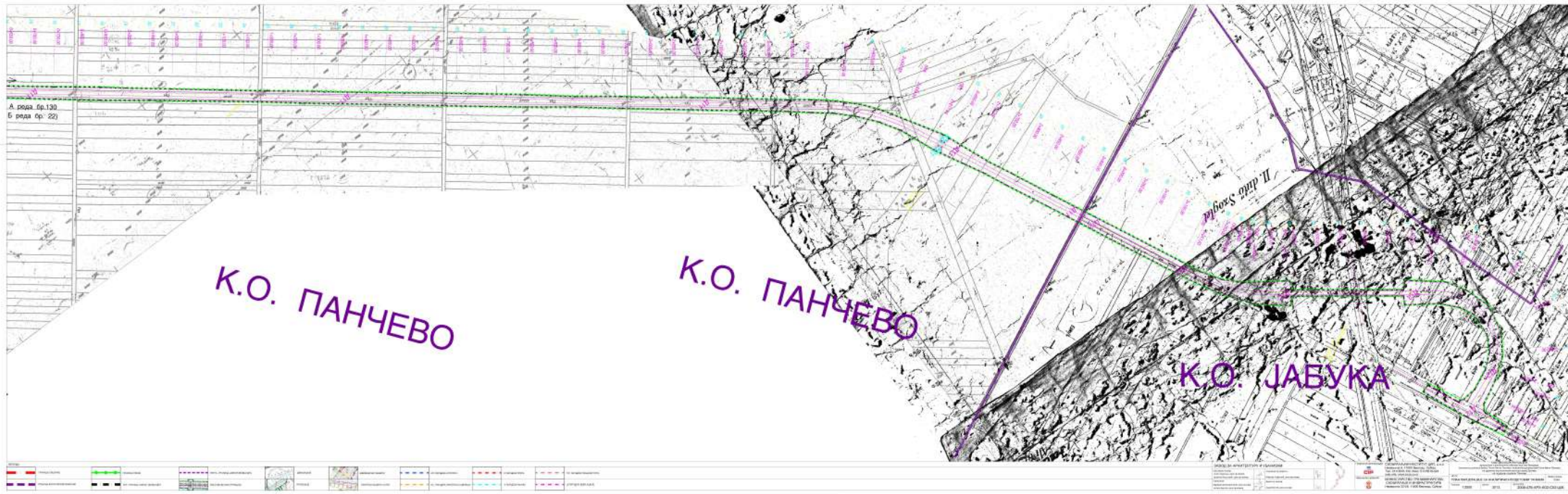
попречна веза државних путева

државни пут првог А реда бр.10
(државни пут првог Б реда бр.3)

К.О. ПАНЧЕВО

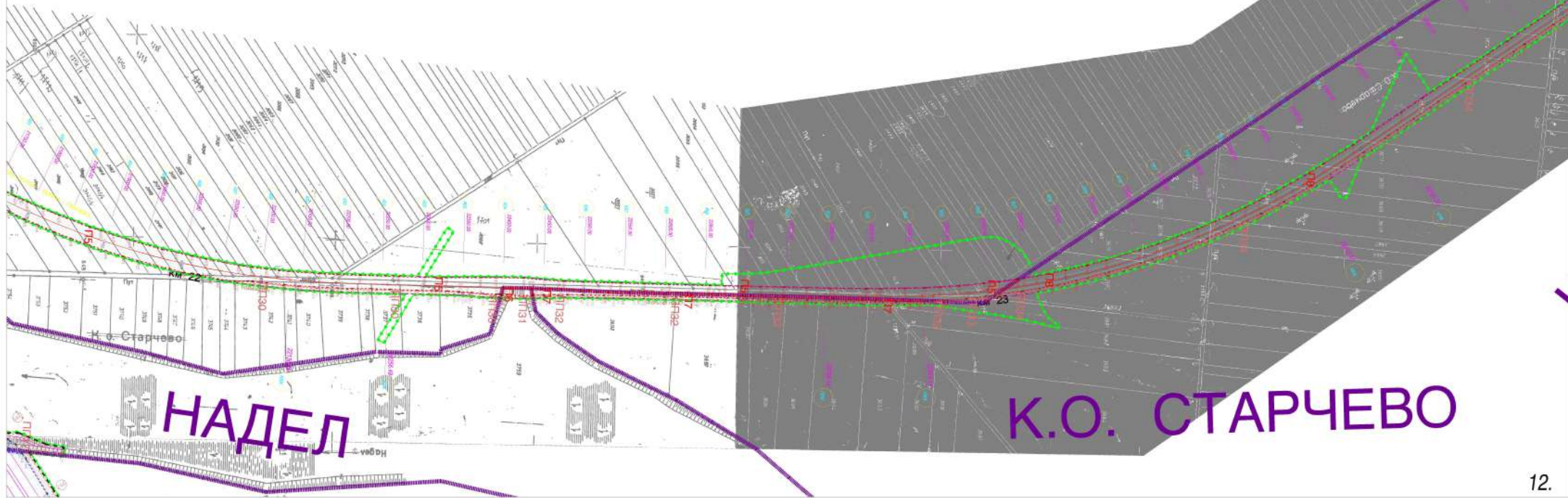
10.

<p>ЛЕГЕНДА</p> <ul style="list-style-type: none"> Црвена линија: Граница парцеле Зелена линија: Граница саопштинског пута Плава линија: Граница саопштинског водовода Жута линија: Граница саопштинског водосточног система Црна линија: Граница саопштинског газификационог система Бела линија: Граница саопштинског електроприводног система Сива линија: Граница саопштинског телекомуникационог система Роза линија: Граница саопштинског грејног система Плава линија: Граница саопштинског водосточног система Жута линија: Граница саопштинског водовода Црна линија: Граница саопштинског газификационог система Бела линија: Граница саопштинског електроприводног система Сива линија: Граница саопштинског телекомуникационог система Роза линија: Граница саопштинског грејног система 	<p>ЗАВОД ЗА АРХИТЕКТУРУ И УБАНИЗАМ</p> <p>Одговорни архитекта: Драгица Милошевић, дип.инж.арх. Државни пут првог Б реда бр.10</p> <p>Сарадници: Младен Милошевић, дип.инж.арх. Државни пут првог Б реда бр.10</p>	<p>САОПШТИНСКИ ИНСТИТУТ УРБАНИЗАМА</p> <p>Одговорни архитекта: Драгица Милошевић, дип.инж.арх. Државни пут првог Б реда бр.10</p> <p>Сарадници: Младен Милошевић, дип.инж.арх. Државни пут првог Б реда бр.10</p>	<p>САОБРАЋАЈНИ ИНСТИТУТ ЦИП, д.о.о</p> <p>Немењина бр. 11000 Београд, Србија Телефон: 01133616134, Факс: 01133616134 www.icip.org.rs</p>	<p>МИНИСТАРСТВО ГРАЂЕВИНАРСТВА, САОБРАЋАЈА И ИНФРАСТРУКТУРЕ</p> <p>Новембарска 22/26, 11000 Београд, Србија</p>	<p>Пројекат: ПЛАН ДЕТАЛНЕ РЕГУЛАЦИЈЕ Државни пут првог Б реда бр.10 (државни пут првог А реда бр.10) у насељу Зрењанин, општина Зрењанин, Србија</p> <p>Црпак: ПЛАН ПАРЦЕЛАЦИЈА СА АНАЛИТИЧКО-ГЕОДЕТСКИМ ТАЊКАМА</p> <p>Масштаб: 1:2500 Датум: 2013. Службени број: 2008-476-АРХ-K02-C03-L06</p>	<p>Овај план је израђен у складу са Законом о изградњи и саобраћају на путевима (Закон бр. 110/03, 110/04, 110/06, 110/07, 110/09, 110/10, 110/11, 110/12, 110/13, 110/14, 110/15, 110/16, 110/17, 110/18, 110/19, 110/20, 110/21, 110/22, 110/23, 110/24, 110/25, 110/26, 110/27, 110/28, 110/29, 110/30, 110/31, 110/32, 110/33, 110/34, 110/35, 110/36, 110/37, 110/38, 110/39, 110/40, 110/41, 110/42, 110/43, 110/44, 110/45, 110/46, 110/47, 110/48, 110/49, 110/50, 110/51, 110/52, 110/53, 110/54, 110/55, 110/56, 110/57, 110/58, 110/59, 110/60, 110/61, 110/62, 110/63, 110/64, 110/65, 110/66, 110/67, 110/68, 110/69, 110/70, 110/71, 110/72, 110/73, 110/74, 110/75, 110/76, 110/77, 110/78, 110/79, 110/80, 110/81, 110/82, 110/83, 110/84, 110/85, 110/86, 110/87, 110/88, 110/89, 110/90, 110/91, 110/92, 110/93, 110/94, 110/95, 110/96, 110/97, 110/98, 110/99, 110/100)</p>
--	--	--	---	--	--	---





К.О. ВОЈЛОВИЦА



К.О. СТАРЧЕВО

	Граница територије		Граница парцеле		Граница катастарске парцеле		Граница водотока		Граница парцеле		Граница парцеле		Граница парцеле		Граница парцеле
	Граница територије		Граница парцеле		Граница катастарске парцеле		Граница водотока		Граница парцеле		Граница парцеле		Граница парцеле		Граница парцеле

ЗАВОД ЗА АРХИТЕКТУРУ И УБАВИЗАМ
 Сарајево, Босна и Херцеговина
 Контакт: 011 661 1341
 Контакт: 011 661 1342
 Контакт: 011 661 1343
 Контакт: 011 661 1344
 Контакт: 011 661 1345
 Контакт: 011 661 1346
 Контакт: 011 661 1347
 Контакт: 011 661 1348
 Контакт: 011 661 1349
 Контакт: 011 661 1350



САДРЖАЈНИ ИЖЕСТИТУТ ЦИП д.о.о.
 Сарајево, Босна и Херцеговина
 Контакт: 011 661 1341
 Контакт: 011 661 1342
 Контакт: 011 661 1343
 Контакт: 011 661 1344
 Контакт: 011 661 1345
 Контакт: 011 661 1346
 Контакт: 011 661 1347
 Контакт: 011 661 1348
 Контакт: 011 661 1349
 Контакт: 011 661 1350

МИНИСТАРСТВО ГРАЂЕВИНАРСТВА, САРЂАЊА И ИНФРАСТРУКТУРЕ
 Сарајево, Босна и Херцеговина
 Контакт: 011 661 1341
 Контакт: 011 661 1342
 Контакт: 011 661 1343
 Контакт: 011 661 1344
 Контакт: 011 661 1345
 Контакт: 011 661 1346
 Контакт: 011 661 1347
 Контакт: 011 661 1348
 Контакт: 011 661 1349
 Контакт: 011 661 1350

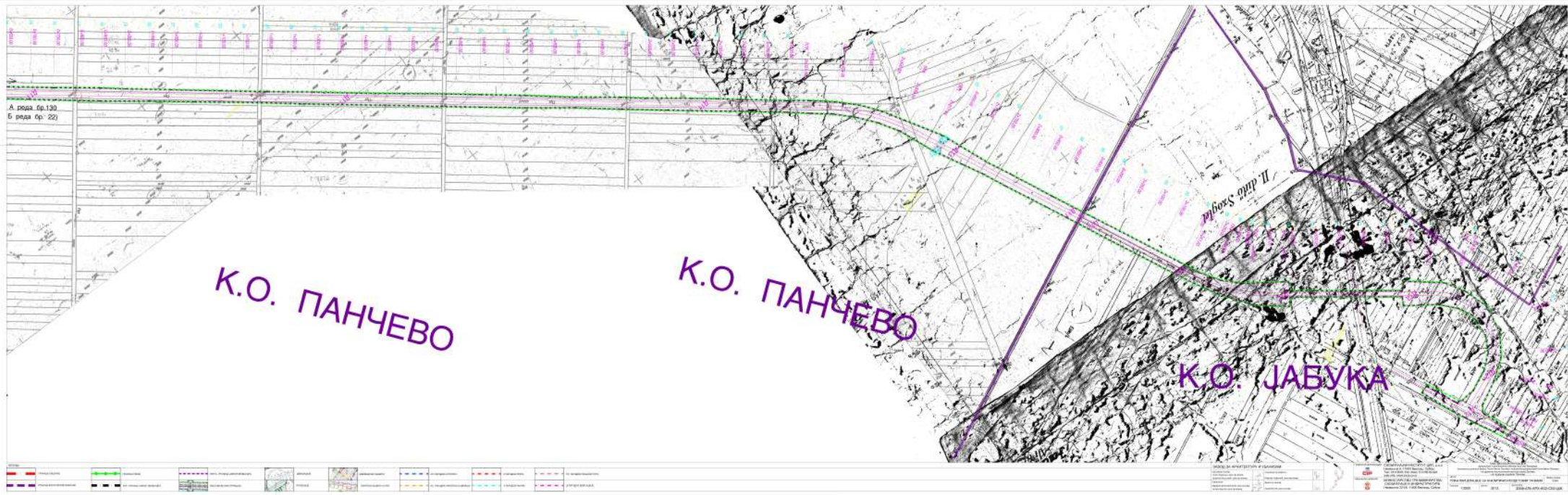


К.О. ПАНЧЕВО

<p>ЛЕГЕНДА</p>	<p>ЗАВОД ЗА АРХИТЕКТУРУ И УБАНИЗАМ</p> <p>Одговорни инжењер: Зоран Ђукић, дип.инжењер Зоран Ђукић, дип.инжењер Славољуб Милорад Ђукић, дип.инжењер Јелена Ђукић, дип.инжењер</p> <p>Класификација плана: Архитектурни пројекат Детаљни пројекат Детаљни пројекат</p> <p>Датум издања: 2013.</p>	<p>Пројектни организација: САОБРАЋАЈНИ ИНСТИТУТ ЦИП д.о.о Невалићина бр. 11000 Београд, Србија Тел: 011/3618-134; Факс: 011/3618-324 веб сајт: www.cip.rs</p> <p>Наручилац пројекта: МИНИСТАРСТВО ГРАЂЕВИНАРСТВА, САОБРАЋАЈА И ИНФРАСТРУКТУРЕ Невалићина 22-26; 11000 Београд, Србија</p>	<p>ПЛАН ДЕТАЉНЕ РЕГУЛАЦИЈЕ аутомобилске и железничке објеката у околици железничке станице Ваљево, железничког чвора Ваљево, од друштво-власничких путева према Дунав на подручју општине Панчево</p> <p>Целик: ПЛАН ПАРЦЕЛАЦИЈЕ СА АНАЛИТИЧКО-ГЕОДЕТСКИМ ТАЧКАМА</p> <p>Масштаб: 1:2500</p> <p>Датум: 2013.</p> <p>Целик број: 2008-476-APX-K02-C03-C06</p> <p>Фазе пројекта: ПЛАН</p>
-----------------------	---	--	---

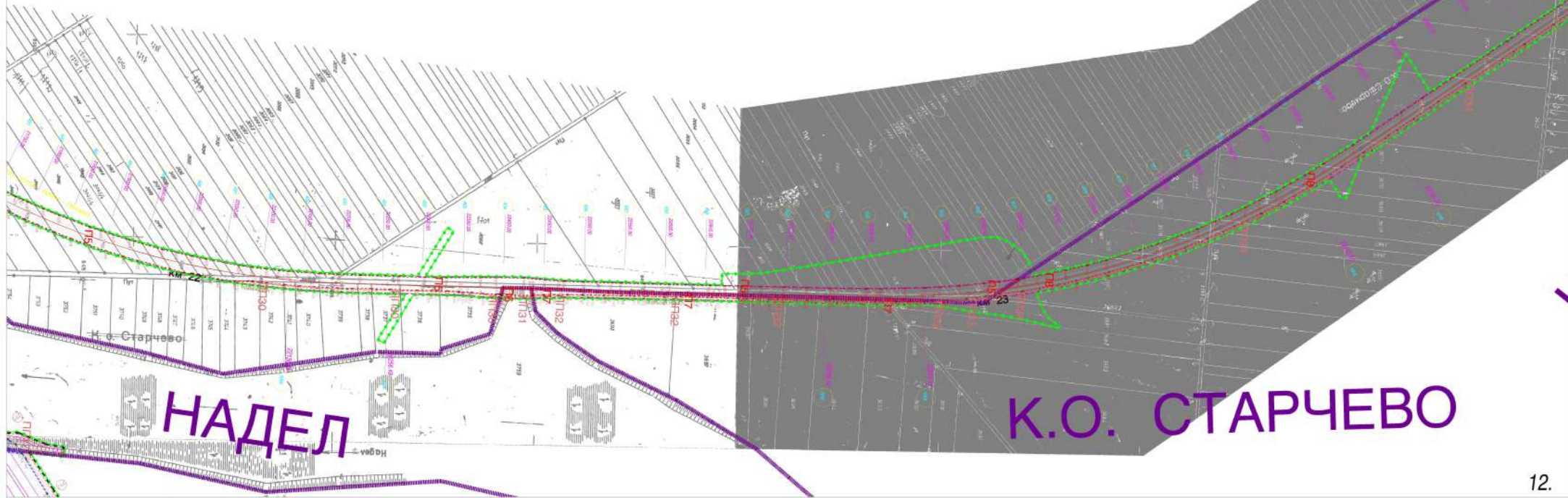


<p>ЛЕГЕНДА</p> <ul style="list-style-type: none"> Греник пут Државни пут првог А реда бр.10 Државни пут првог Б реда бр.9 Државни пут другог А реда бр.130 Државни пут првог Б реда бр. 22 Зрењанин Аеродром К.О. Панчево 	<p>ЗАВОД ЗА АРХИТЕКТУРУ И УБАНИЗАМ</p> <p>Одговорни архитекта: Драгица Милошевић, дип.инж.арх. Драгица Милошевић, дип.инж.арх. Драгица Милошевић, дип.инж.арх. Драгица Милошевић, дип.инж.арх.</p> <p>Конструктор: Драгица Милошевић, дип.инж.арх. Драгица Милошевић, дип.инж.арх. Драгица Милошевић, дип.инж.арх. Драгица Милошевић, дип.инж.арх.</p> <p>Сарајник: Драгица Милошевић, дип.инж.арх. Драгица Милошевић, дип.инж.арх. Драгица Милошевић, дип.инж.арх. Драгица Милошевић, дип.инж.арх.</p>	<p>Пројектни организација: САОБРАЋАЈНИ ИНСТИТУТ ЦИП, д.о.о Немањина 6, 11000 Београд, Србија Тел: 0113616134, Факс: 0113616134 веб сајт: www.cip.org.rs</p> <p>Министарство грађевинарства, саобраћаја и инфраструктуре Немањина 22/26, 11000 Београд, Србија</p>	<p>ПЛАН ДЕТАЛНЕ РЕГУЛАЦИЈЕ (укупна димензија: 1:2500)</p> <p>ПЛАН ПАРЦЕЛАЦИЈА СА АНАЛИТИЧКО-ГЕОДЕТСКИМ ТАЊКАМА</p> <p>Шкала: 1:2500 Датум: 2013. Серија: 2008-476-APX-K02-C03-L06</p>
--	---	--	--





К.О. ВОЈЛОВИЦА



К.О. СТАРЧЕВО

	Граница територије		Граница парцеле		Граница катастарске парцеле		Граница водотока		Граница парцеле		Граница парцеле		Граница парцеле		Граница парцеле
	Граница територије		Граница парцеле		Граница катастарске парцеле		Граница водотока		Граница парцеле		Граница парцеле		Граница парцеле		Граница парцеле

ЗАВОД ЗА АРХИТЕКТУРУ И УБАВИЗАМ
 Сарајево, Босна и Херцеговина
 Контакт: 011 661 1341
 Контакт: 011 661 1342
 Контакт: 011 661 1343
 Контакт: 011 661 1344
 Контакт: 011 661 1345
 Контакт: 011 661 1346
 Контакт: 011 661 1347
 Контакт: 011 661 1348
 Контакт: 011 661 1349
 Контакт: 011 661 1350



САДРЖАЈНИ ИЖЕСТИТУТ ЦИП д.о.о.
 Сарајево, Босна и Херцеговина
 Контакт: 011 661 1341
 Контакт: 011 661 1342
 Контакт: 011 661 1343
 Контакт: 011 661 1344
 Контакт: 011 661 1345
 Контакт: 011 661 1346
 Контакт: 011 661 1347
 Контакт: 011 661 1348
 Контакт: 011 661 1349
 Контакт: 011 661 1350

МИНИСТАРСТВО ГРАЂЕВИНАРСТВА, САРДЉА И ИНФРАСТРУКТУРЕ
 Сарајево, Босна и Херцеговина
 Контакт: 011 661 1341
 Контакт: 011 661 1342
 Контакт: 011 661 1343
 Контакт: 011 661 1344
 Контакт: 011 661 1345
 Контакт: 011 661 1346
 Контакт: 011 661 1347
 Контакт: 011 661 1348
 Контакт: 011 661 1349
 Контакт: 011 661 1350