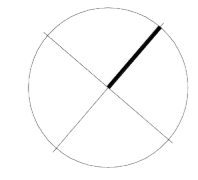





- ЛЕГЕНДА:**
- граница Плана
 - граница града Панчева
 - граница катастарске општине
 - граница грађевинског подручја према ПП града Панчева
 - оса постојећег далековода 110 кВ бр.151/2
 - пољопривредно земљиште
 - шумско земљиште
 - водно земљиште
 - саобраћајне површине
 - инфраструктурне површине



КО Владимировац
 ГРАНИЦА ОПШТИНЕ АЛИБУНАР


Доносилац плана:
 ГРАД ПАНЧЕВО

Наручилац:
 АД ЕЛЕКТРОРЕЖА СРБИЈЕ

Обрађивачи:
 ИНСТИТУТ ЗА АРХИТЕКТУРУ И УРБАНИЗАМ СРБИЈЕ
Institute of Architecture and Urban & Spatial Planning of Serbia

ПЛАН ДЕТАЉНЕ РЕГУЛАЦИЈЕ
ЗА ДОГРАДЊУ И РЕКОНСТРУКЦИЈУ ДВ 110 кВ
БР.151/2 ТС ПАНЧЕВО 2 - ТС АЛИБУНАР,
ДЕОНИЦА ОД ТС ПАНЧЕВО 2 ДО СТУБА БР.99
НА ТЕРИТОРИЈИ ГРАДА ПАНЧЕВА

Одговорни урбаниста:
 др Наташа Даниловић Христић, дипл.инж.арх.

ПОСТОЈЕЋА НАМЕНА ПОВРШИНА	1
РАЗМЕРА 1 : 2.500	лист 1-9

