









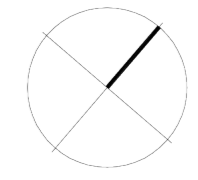





ЛЕГЕНДА:

-  граница Плана
-  граница града Панчева
-  граница катастарске општине
-  граница грађевинског подручја према ПП града Панчева
-  оса постојећег далековода 110 кВ бр.151/2
-  пољопривредно земљиште
-  шумско земљиште
-  водно земљиште
-  саобраћајне површине
-  инфраструктурне површине



 **Доносилац плана:**
 ГРАД ПАНЧЕВО
 **Наручилац:**
 АД ЕЛЕКТРОРЕЖА СРБИЈЕ
 **Обрађивачи:**
 ИНСТИТУТ ЗА АРХИТЕКТУРУ И УРБАНИЗАМ СРБИЈЕ
 Institute of Architecture and Urban & Spatial Planning of Serbia

ПЛАН ДЕТАЉНЕ РЕГУЛАЦИЈЕ
 ЗА ДОГРАДЊУ И РЕКОНСТРУКЦИЈУ ДВ 110 кВ
 БР.151/2 ТС ПАНЧЕВО 2 - ТС АЛИБУНАР,
 ДЕОНИЦА ОД ТС ПАНЧЕВО 2 ДО СТУБА БР.99
 НА ТЕРИТОРИЈИ ГРАДА ПАНЧЕВА

Одговорни урбаниста:
 др Наташа Даниловић Христић, дипл.инж.арх.

ПОСТОЈЕЋА НАМЕНА ПОВРШИНА	1
РАЗМЕРА 1 : 2.500	ЛИСТ 1-8

