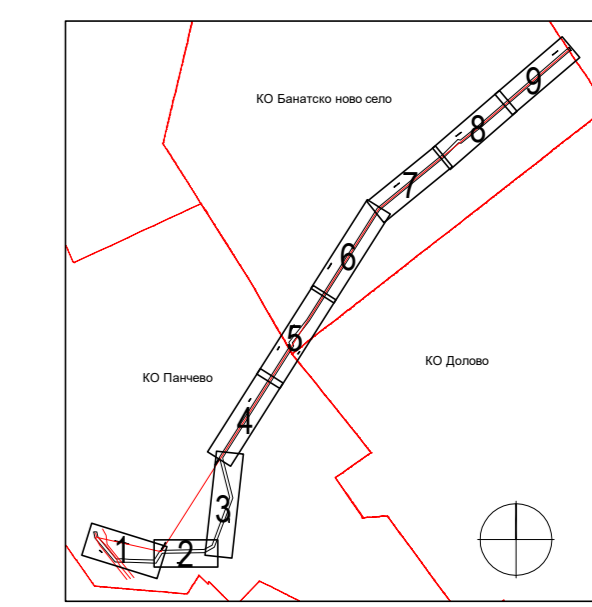
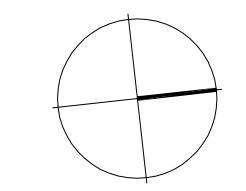





- ЛЕГЕНДА:**
- граница Плана
  - граница града Панчева
  - граница катастарске општине
  - граница грађевинског подручја према ПП града Панчева
  - оса постојећег далековода 110 kV бр.151/2
  - пољопривредно земљиште
  - шумско земљиште
  - водно земљиште
  - саобраћајне површине
  - инфраструктурне површине



 **Доносилац плана:**  
 ГРАД ПАНЧЕВО  
 **Наручилац:**  
 АД ЕЛЕКТРОРЕХА СРБИЈЕ  
 **Обрађивач:**  
 ИНСТИТУТ ЗА АРХИТЕКТУРУ И УРБАНИЗАМ СРБИЈЕ  
 Institute of Architecture and Urban & Spatial Planning of Serbia

**ПЛАН ДЕТАЛНЕ РЕГУЛАЦИЈЕ**  
**ЗА ДОГРАДЊУ И РЕКОНСТРУКЦИЈУ ДВ 110 kV**  
**БР.151/2 ТС ПАНЧЕВО 2 - ТС АЛИБУНАР,**  
**ДЕОНИЦА ОД ТС ПАНЧЕВО 2 ДО СТУБА БР.99**  
**НА ТЕРИТОРИЈИ ГРАДА ПАНЧЕВА**

Одговорни урбаниста:  
 др Наташа Даниловић Христић, дипл.инж.арх.

ПОСТОЈЕЋА НАМЕНА ПОВРШИНА	1
РАЗМЕРА 1 : 2.500	лист 1-3