


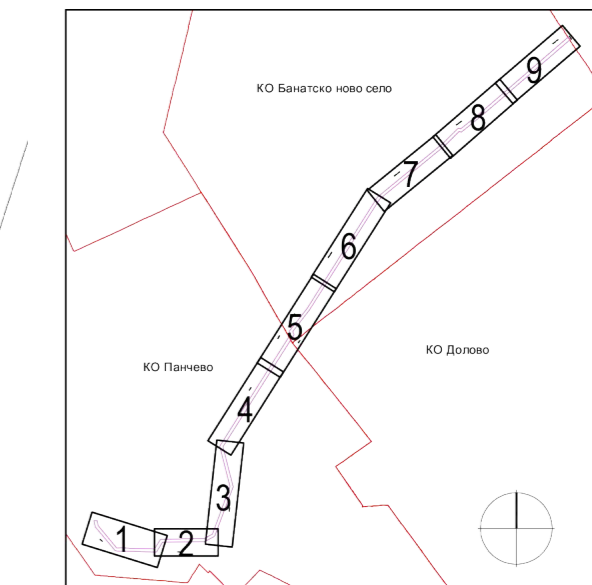
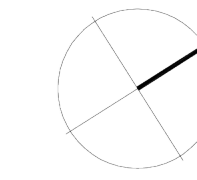





- ЛЕГЕНДА:**
-  граница Плана
 -  граница града Панчева
 -  граница катастарске општине



 Доносилац плана: ГРАД ПАНЧЕВО	
 Наручилац: АД ЕЛЕКТРОРЕЖА СРБИЈЕ	
 Обрађивачи: ИНСТИТУТ ЗА АРХИТЕКТУРУ И УРБАНИЗАМ СРБИЈЕ <small>Institute of Architecture and Urban & Spatial Planning of Serbia</small>	
ПЛАН ДЕТАЛНЕ РЕГУЛАЦИЈЕ ЗА ДОГРАДЊУ И РЕКОНСТРУКЦИЈУ ДВ 110 кВ БР. 151/2 ТС ПАНЧЕВО 2 - ТС АЛИБУНАР, ДЕОНИЦА ОД ТС ПАНЧЕВО 2 ДО СТУБА БР.99 НА ТЕРИТОРИЈИ ГРАДА ПАНЧЕВА	
Одговорни урбаниста: до Наташа Даниловић Христић, дипл.инж.арх.	
КАТАСТАРСКИ ПЛАН РАДНОГ ОРИГИНАЛА СА ГРАНИЦОМ ПЛАНА	1д
РАЗМЕРА 1 : 2.500	лист 1д-5