

Урбанистички пројекат

БРОЈ: 01-02/24-УР

Идејно решење

01-01/24-IDR

# УРБАНИСТИЧКИ ПРОЈЕКАТ „ВИТ Инвест“ ДОО

Ул. Петра Прерадовића бр.29 Панчево

ЗА ПОТРЕБЕ УРБАНИСТИЧКО-АРХИТЕКТОНСКЕ  
РАЗРАДЕ ЛОКАЦИЈЕ

катастарске парцеле бр: 18206, КО Панчево,  
ул. Аксентија Максимовића бр.19, Панчево

## ЗА ПЛАНИРАНУ ИЗГРАДЊУ

ОБЈЕКАТ 1 - Вишепородични стамбени објекат спратности  
П+3+Пс са 23 стамбене јединице (ФАЗА 2) и

ОБЈЕКАТ 2 - Вишепородични стамбени објекат спратности  
П+2+Пс са 17 стамбених јединица (ФАЗА 1)

„ARCHI HOUSE“  
Април 2024.



# УРБАНИСТИЧКИ ПРОЈЕКАТ

## ЗА ПОТРЕБЕ УРБАНИСТИЧКО-АРХИТЕКТОНСКЕ РАЗРАДЕ ЛОКАЦИЈЕ

катастарске парцеле бр: 18206 КО Панчево

### ЗА ПЛАНИРАНУ ИЗГРАДЊУ

ОБЈЕКАТ 1 - Вишепородични стамбени објект спратности П+3+Пс са 23  
стамбене јединице (ФАЗА 2) и

ОБЈЕКАТ 2 - Вишепородични стамбени објект спратности П+2+Пс са 17  
стамбених јединица (ФАЗА 1)

ЛОКАЦИЈА:

ул. Аксентија Максимовића бр.19 Панчево  
кат. парцела број: 18206 КО Панчево

ИНВЕСТИТОР:

“ВИТ Инвест ” ДОО , Ул. Петра Прерадовића бр. 29, Панчево

НОСИЛАЦ ИЗРАДЕ:

АГЕНЦИЈА ЗА ПРОЈЕКТОВАЊЕ И ИНЖЕЊЕРИНГ „ARCHI HOUSE“  
ВЛАДИМИР ЂОРЂЕВИЋ ПР, ПАНЧЕВО

ПОТВРЂЕН НА ОСНОВУ ПОТВРДЕ

бр. \_\_\_\_\_ од \_\_\_\_\_



За „ARCHI HOUSE“  
Ђорђевић Владимир дипл. инж. арх



Стојан Б. Тасић, дипл. инж. арх.  
бр. лиценце 200 1489 15



|                              |  |
|------------------------------|--|
| <b>НАРУЧИЛАЦ</b>             | “ВИТ Инвест” ДОО ,<br>ул. Петра Прерадовића бр. 29, Панчево  |
| <b>ИНВЕСТИТОР</b>            | “ВИТ Инвест” ДОО ,<br>ул. Петра Прерадовића бр. 29, Панчево  |
| <b>ОБРАЂИВАЧ</b>             | <i>УРБАНИСТИЧКИ ПРОЈЕКАТ</i><br>Агенција за пројектовање и инжењеринг<br>„ARCHI HOUSE“, Владимир Ђорђевић Пр<br>Војводе Радомира Путника 7, Панчево<br><br><i>ИДЕЈНО РЕШЕЊЕ</i><br>Биро за пројектовање и инжењеринг<br>„ARCHI ACTIVE HOUSE“ ДОО<br>Војводе Радомира Путника 27, Панчево |
| <b>ОДГОВОРНИ УРБАНИСТА</b>   | Стојан Б. Тасић, дипл. инж. арх.<br>бр. лиценце 200 1489 15  |
| <b>ОДГОВОРНИ ПРОЈЕКТАНТ</b>  | Владимир Ђорђевић, дипл. инж. арх<br>бр. лиценце 300 Е032 06   |
| <b>САРАДНИЦИ НА ПРОЈЕКТУ</b> | Владимир Ђорђевић, дипл. инж. арх<br>Елена Јеђини, маст. инж. арх<br>Јелица Живуљ, маст. инж. урб<br>Анђела Првулов, маст. инж. арх  |

## САДРЖАЈ :

|           |  |
|-----------|--|
| <b>1.</b> | <b>ЗАКОНСКА ДОКУМЕНТАЦИЈА</b>  |
|           | 1.1 Извод из уписа у судски регистар   |
|           | 1.2 Решење о именовању одговорног урбанисте  |
|           | 1.3 Изјава одговорног урбанисте  |
|           | 1.4 Лиценца одговорног урбанисте   |
| <b>2.</b> | <b>ПРЕТХОДНИ УСЛОВИ И САГЛАСНОСТИ</b>  |
|           | 2.1 Копија плана катастарске парцеле   |
|           | 2.2 Копија катастарског плана водова   |
|           | 2.3 Препис листа непокретности   |
|           | 2.4 Катастарско-топографски план   |
|           | 2.5 Информација о локацији   |
|           | 2.6 Технички услови ЈКП „Водовод и канализација“   |
|           | 2.7 Технички услови ЈП „Урбанизам“   |
|           | 2.8 Технички услови „ЕПС Дистрибуција“ д.о.о.  |
|           | 2.9 Технички услови ЈКП „Хигијена“   |
|           | 2.10 Технички услови МУП, Сектор за ванредне ситуације   |
|           | 2.11 Технички услови „Телеком Србије“  |
|           | 2.12 Технички услови Завода за заштиту споменика   |
|           | 2.13 Технички услови „Србије гас“  |
| <b>3.</b> | <b>ТЕКСТУАЛНИ ДЕО</b>  |
|           | 3.1 Правни и плански основ   |
|           | 3.2 Обухват урбанистичког пројекта   |
|           | 3.3 Услови изградње (намена, регулација и нивелација, приступ локацији, начин решења паркирања и по потреби други специфични услови)   |
|           | 3.4 Нумерички показатељи (површине, индекс изграђености или индекс заузетости, спратност или висина, број паркинг места, проценат зелених површина и по потреби друге специфични услови) |
|           | 3.5 Начин уређења слободних и зелених површина   |
|           | 3.6 Начин прикључења на инфраструктурну мрежу  |
|           | 3.7 Инжењерскогеолошки услови  |
|           | 3.8 Мере заштите животне средине   |
|           | 3.9 Мере за одлагање чврстог отпада  |
|           | 3.10 Мере противпожарне заштите  |
|           | 3.11 Услови за несметано кретање лица са посебним потребама  |
|           | 3.12 Мере заштите непокретних културних и природних добара (споменика културе)   |
|           | 3.13 Технички опис објекта и по потреби фазност изградње   |
|           | 3.14 Услови и сагласности надлежних предузећа  |
|           | 3.15 Технички опис објекта (из Идејног решења)   |
|           | 3.16 Спровођење и реализација урбанистичког пројекта   |
| <b>4.</b> | <b>ГРАФИЧКА ДОКУМЕНТАЦИЈА</b>  |
|           | 4.1 Диспозиција простора у односу на град  |
|           | 4.2 Граница обухвата урбанистичког пројекта  |
|           | 4.3 Ситуационо решење са наменом површина  |

|           |   |
|-----------|---|
|           | 4.4 Регулационо-нивелационо решење локације                     |
|           | 4.5 Приказ саобраћајне инфраструктуре                           |
|           | 4.6 Приказ комуналне инфраструктуре                             |
|           | 4.7. Приказ крова   |
| <b>5.</b> | <b>ИДЕЈНО РЕШЕЊЕ</b>  |
|           | 5.1 Главна свеска   |
|           | 5.2 Пројекат архитектуре  |
| <b>6.</b> | <b>ГРАФИЧКИ ПРИЛОЗИ ИДЕЈНОГ РЕШЕЊА</b>                          |
|           | 1.7.1 СИТУАЦИЈА ПРИЗЕМЉЕ  |
|           | 1.7.2 СИТУАЦИЈА КРОВ  |
|           | 1.7.3. СИТУАЦИЈА ПОСТОЈЕЋИ ОБЈЕКТИ                              |
|           | 1.7.4. СИТУАЦИЈА ПОСТОЈЕЋИ ОБЈЕКТИ СА НОВОПРОЈЕКТОВАНИМ РЕШЕЊЕМ |
|           | 1.7.5 СПИСАК ПОСЕБНИХ ДЕЛОВА                                    |
|           | 1.7.6. ОСНОВА ТЕМЕЉА ОБЈЕКАТ 1                                  |
|           | 1.7.7. ОСНОВА ПРИЗЕМЉА ОБЈЕКАТ 1                                |
|           | 1.7.8. ОСНОВА I СПРАТА ОБЈЕКАТ 1                                |
|           | 1.7.9. ОСНОВА II СПРАТА ОБЈЕКАТ 1                               |
|           | 1.7.10. ОСНОВА III СПРАТА ОБЈЕКАТ 1                             |
|           | 1.7.11. ОСНОВА ПОВУЧЕНОГ СПРАТА ОБЈЕКАТ 1                       |
|           | 1.7.12. ОСНОВА КРОВНЕ РАВНИ ОБЈЕКАТ 1                           |
|           | 1.7.13. ПРЕСЕК 1-1 ОБЈЕКАТ 1                                    |
|           | 1.7.14. ПРЕСЕК 2-2 ОБЈЕКАТ 1                                    |
|           | 1.7.15. УЛИЧНИ ИЗГЛЕД ОБЈЕКАТ 1                                 |
|           | 1.7.16. ДВОРИШНИ ИЗГЛЕД ОБЈЕКАТ 1                               |
|           | 1.7.17. БОЧНИ ИЗГЛЕД 1 ОБЈЕКАТ 1                                |
|           | 1.7.18. БОЧНИ ИЗГЛЕД 2 ОБЈЕКАТ 1                                |
|           | 1.7.19. ОСНОВА ТЕМЕЉА ОБЈЕКАТ 2                                 |
|           | 1.7.20. ОСНОВА ПРИЗЕМЉА ОБЈЕКАТ 2                               |
|           | 1.7.21. ОСНОВА I СПРАТА ОБЈЕКАТ 2                               |
|           | 1.7.22. ОСНОВА II СПРАТА ОБЈЕКАТ 2                              |
|           | 1.7.23. ОСНОВА ПОВУЧЕНОГ СПРАТА ОБЈЕКАТ 2                       |
|           | 1.7.24. ОСНОВА КРОВНЕ РАВНИ ОБЈЕКАТ 2                           |
|           | 1.7.25. ПРЕСЕК 1-1 ОБЈЕКАТ 2                                    |
|           | 1.7.26. ПРЕСЕК 3-3 ОБЈЕКАТ 2                                    |
|           | 1.7.27. ИЗГЛЕД 1 ОБЈЕКАТ 2                                      |
|           | 1.7.28. ИЗГЛЕД 2 ОБЈЕКАТ 2                                      |
|           | 1.7.29. БОЧНИ ИЗГЛЕД 1 ОБЈЕКАТ 2                                |
|           | 1.7.30. БОЧНИ ИЗГЛЕД 2 ОБЈЕКАТ 2                                |


# 1. ЗАКОНСКА ДОКУМЕНТАЦИЈА

УРБАНИСТИЧКОГ ПРОЈЕКТА ЗА  
УРБАНИСТИЧКО-АРХИТЕКТОНСКУ РАЗРАДУ  
ЛОКАЦИЈЕ

за изградњу:

**ОБЈЕКАТ 1 - Вишепородични стамбени објект спратности П+З+Пс са  
23 стамбене јединице (ФАЗА 2) и**  
**ОБЈЕКАТ 2 - Вишепородични стамбени објект спратности П+2+Пс са  
17 стамбених јединица (ФАЗА 1)**

## 1.1 Извод из уписа у судски регистар



Број БП 205267/2007

Датум 14.12.2007 године  
Београд

Агенција за привредне регистре, Регистратор који води Регистар привредних субјеката, на основу чл. 4. Закона о агенцији за привредне регистре ( Службени гласник РС,бр. 55/04), чл. 23. став 2. и чл. 25. Закона о регистрацији привредних субјеката ( Службени гласник РС бр. 55/04 и 61/05), решавајући по захтеву за регистрацију предузетника који је поднет од стране:

оснивача

Име и презиме: Владимир Ђорђевић  
ЈМБГ: 0905976960001  
Адреса: Масарикова 2А/11, Панчево, Србија

доноси:

### РЕШЕЊЕ

Усваја се захтев подносиоца регистрационе пријаве те се у Регистар привредних субјеката уписује **предузетник**, са следећим подацима:

Пуно пословно име предузетничке радње:

**AGENCIJA ZA PROJEKTOVANJE I INŽENJERING  
ARCHI HOUSE VLADIMIR ĐORĐEVIĆ PR  
PANČEVO, MASARIKOVA 2A/11**

Облик радње: Самостална  
Радња се оснива на: неодређено време  
Датум почетка обављања делатности: 01.01.2008 године

Оснивач:  
Име и презиме: Владимир Ђорђевић  
ЈМБГ: 0905976960001  
Адреса: Масарикова 2А/11, Панчево, Србија

Матични број: **61003053**  
Назив: **ARCHI HOUSE**  
Име оснивача као део пословног имена: **VLADIMIR ĐORĐEVIĆ**

Седиште: Масарикова 2А/11, Панчево, Србија  
Претежна делатност: **74202** - Пројектовање грађевинских и других објеката

Страна 1 од 2

Контакт подаци:

Телефон1: +381 (0)13 348698

Телефон2: +381 (0)64 4486869

Предузетник може да отпочне са обављањем делатности када обезбеди одговарајући простор, опрему и кадрове, односно, дужан је да пре почетка обављања делатности прибави акт надлежног органа о испуњености прописаних услова у погледу простора, опреме и кадрова, уколико је то предвиђено посебним прописом.

Предузетник је дужан да о свакој промени регистрованих података писмено обавести регистрациони орган најкасније даном настанка промене.

### Образложење

Подносилац регистрационе пријаве Агенцији за привредне регистре Регистру привредних субјеката дана 11.12.2007 поднео је пријаву за регистрацију предузетника AGENCIJA ZA PROJEKTOVANJE I INŽENJERING ARCHI HOUSE VLADIMIR ĐORĐEVIĆ PR PANČEVO, MASARIKOVA 2A/11, с подацима који су ближе наведени у диспозитиву решења.


Решавајући по захтеву подносиоца регистрационе пријаве, с обзиром да су испуњени законом предвиђени услови, Регистратор је решио као у диспозитиву.

Висина накнаде за регистрацију у износу од 540,00 динара одређена је у складу са чланом 7. Уредбе о висини накнаде за регистрацију и друге услуге које пружа Агенција за привредне регистре РС (Службени гласник РС бр. 109/05).

Поука о правном леку:

Против овог решења може се изјавити жалба Министру надлежном за послове привреде РС, у року од 8 дана од дана пријема решења, а преко Агенције за привредне регистре.





Регистар привредних субјеката



5000018104351

Број БП 73879/2009

Датум 08.06.2009  
Београд

Агенција за привредне регистре, Регистратор који води регистар привредних субјеката, на основу чл. 4. Закона о агенцији за привредне регистре (Службени гласник РС бр.55/04), чл. 23, став 2. и чл. 25. Закона о регистрацији привредних субјеката (Службени гласник РС бр.55/04 и 61/05), решавајући по захтеву за регистрацију промене података који је поднет од стране:

Име и презиме: Владимир Ђорђевић  
ЈМБГ: 0905976960001

доноси:

### РЕШЕЊЕ

Усваја се захтев подносиоца регистрационе пријаве. У Регистар привредних субјеката региструју се промене података о предузетнику:

**AGENCIJA ZA PROJEKTOVANJE I INŽENJERING ARCHI HOUSE VLADIMIR  
ĐORĐEVIĆ PR PANČEVO, MASARIKOVA 2A/II**

Матични број: 61003053

и то следећа промена:

- Промена пословног седишта:

Брише се:  
Седиште: Масарикова 2А/II, Панчево, Србија

Уписује се:  
Седиште: Војводе Радомира Путника 27, Панчево, Србија

- Промена пуног пословног имена:

Брише се:  
AGENCIJA ZA PROJEKTOVANJE I INŽENJERING ARCHI HOUSE VLADIMIR ĐORĐEVIĆ PR  
PANČEVO, MASARIKOVA 2A/II

Уписује се:  
AGENCIJA ZA PROJEKTOVANJE I INŽENJERING ARCHI HOUSE VLADIMIR ĐORĐEVIĆ PR  
PANČEVO, VOJVODE RADOMIRA PUTNIKA 27

Страна 1 од 2

## Образложење

Подносилац регистрационе пријаве поднео је дана 05.06.2009 регистрациону пријаву за регистрацију промене података о привредном субјекту уписаном у Регистар привредних субјеката као:

### AGENCIJA ZA PROJEKTOVANJE I INŽENJERING ARCHI HOUSE VLADIMIR ĐORĐEVIĆ PR PANČEVO, MASARIKOVA 2A/11

Решавајући по захтеву подносиоца регистрационе пријаве, с обзиром да су испуњени законом прописани услови, Регистратор је одлучио као у диспозитиву.

Висина накнаде за регистрацију у износу од 300,00 динара одређена је у складу са чланом 7., 8., 9., и 10. Уредбе о висини накнаде за регистрацију и друге услуге које пружа Агенција за привредне регистре РС (Службени гласник РС број 109/05).

Поука о правном леку:

Против овог решења може се изјавити жалба Министру надлежном за послове привреде РС, у року од 8 дана од дана пријема решења, а преко Агенције за привредне регистре.

РЕГИСТРАТОР

Милана Милошевић





Република Србија  
Агенција за привредне регистре

Регистар привредних субјеката



5000199988771

БП 45421/2022

Дана, 21.04.2022. године  
Београд

Регистратор Регистра привредних субјеката који води Агенција за привредне регистре, на основу члана 15. став 1. Закона о поступку регистрације у Агенцији за привредне регистре („Службени гласник РС“, бр. 99/2011, 83/2014, 31/2019, 105/2021), одлучујући о регистрационој пријави промене података код AGENCIJA ZA PROJEKTOVANJE I INŽENJERING ARCHI HOUSE VLADIMIR ĐORĐEVIĆ PR, PANČEVO, са матичним/регистарским бројем: 61003053, коју је поднео:

Име и презиме: Владимир Ђорђевић

доноси

### РЕШЕЊЕ

**УСВАЈА СЕ** регистрациона пријава, па се у Регистар привредних субјеката, региструје промена података код:

**AGENCIJA ZA PROJEKTOVANJE I INŽENJERING ARCHI HOUSE  
VLADIMIR ĐORĐEVIĆ PR, PANČEVO**

Регистарски/матични број: **61003053**

и то следећа промена:

- Промена података о издвојеним местима:

Уписује се:

Адреса: ВОЈВОДЕ РАДОМИРА ПУТНИКА 7, ПАНЧЕВО, Србија  
Број поште: 26000 Панчево  
Делатност: 7111 - Архитектонска делатност

Страна 1 од 2

### Образложење

Подносилац регистрационе пријаве поднео је дана 19.04.2022. године регистрациону пријаву промене података број БП 45421/2022 и уз пријаву је доставио документацију наведену у потврди о примљеној регистрационој пријави.

Проверавајући испуњеност услова за регистрацију промене података, прописаних одредбом члана 14. Закона о поступку регистрације у Агенцији за привредне регистре, Регистратор је утврдио да су испуњени услови за регистрацију, па је одлучио као у диспозитиву решења, у складу са одредбом члана 16. Закона.

Висина накнаде за вођење поступка регистрације утврђена је Одлуком о накнадама за послове регистрације и друге услуге које пружа Агенција за привредне регистре („Сл. гласник РС“, бр. 119/2013, 138/2014, 45/2015, 106/2015, 32/2016, 60/2016, 75/2018, 73/2019, 15/2020, 91/2020, 11/2021 и 66/2021).

### УПУТСТВО О ПРАВНОМ СРЕДСТВУ:

Против ове одлуке може се изјавити жалба у року од 30 дана од дана објављивања одлуке на интернет страни Агенције за привредне регистре, министру надлежном за послове привреде, а преко Агенције за привредне регистре. Административна такса за жалбу у износу од 490,00 динара и решење по жалби у износу од 570,00 динара, уплаћује се у буџет Републике Србије. Жалба се може изјавити и усмено на записник у Агенцији за привредне регистре.



|   |   |   |  |  |
|---|---|---|--|--|
|  |   | <b>ИЗВОД О<br/>РЕГИСТРОВАНИМ<br/>ПОДАЦИМА<br/>ПРИВРЕДНОГ СУБЈЕКТА</b> |  | Република Србија<br>Агенција за привредне регистре |
| <b>ОСНОВНИ ИДЕНТИФИКАЦИОНИ ПОДАТАК</b>  |   |   |  |  |
| Регистарски/Матични број:   | 61003053  |   |  |  |
| <b>СТАТУС</b>   |   |   |  |  |
| Статус предузетника:  | Активан   |   |  |  |
| <b>ЛИЧНИ ПОДАЦИ ПРЕДУЗЕТНИКА:</b>   |   |   |  |  |
| Име и презиме   | Vladimir Đorđević   |   |  |  |
| JMBG  | 0905976960001   |   |  |  |
| <b>ПОДАЦИ О ПОСЛОВНОМ ИМЕНУ</b>   |   |   |  |  |
| Пословно име:   | AGENCIJA ZA PROJEKTOVANJE I INŽENJERING ARCHI HOUSE VLADIMIR ĐORĐEVIĆ PR, PANČEVO |   |  |  |
| <b>ПОДАЦИ О АДРЕСАМА</b>  |   |   |  |  |
| <b>Адреса седишта</b>   |   |   |  |  |
| Општина:  | ПАНЧЕВО   |   |  |  |
| Место:  | ПАНЧЕВО   |   |  |  |
| Број и назив поште:   |   |   |  |  |
| Улица и број:   | ВОЈВОДЕ РАДОМИРА ПУТНИКА 27   |   |  |  |
| <b>ПОСЛОВНИ ПОДАЦИ</b>  |   |   |  |  |
| <b>Подаци оснивања</b>  |   |   |  |  |
| Почетак обављања делатности:  | 01.01.2008  |   |  |  |
| <b>Време трајања</b>  |   |   |  |  |
| Предузетник је регистрован на:  | неодређено време  |   |  |  |
| <b>Претежна делатност</b>   |   |   |  |  |
| 7112  | Инжењерске делатности и техничко саветовање                                       |   |  |  |
| <b>Остали идентификациони подаци</b>  |   |   |  |  |
| Регистарски/Матични број:   | 61003053  |   |  |  |
| ПИБ:  | 105351337   |   |  |  |
| <b>Подаци од значаја за правни промет</b>   |   |   |  |  |
| Бројеви рачуна у банкама:   | 340-0000010010256-71 и 340-0000011411609-89                                       |   |  |  |
| <b>Контакт подаци</b>   |   |   |  |  |
| Телефон 1:  | +381 (0)13 348698   |   |  |  |
| Телефон 2:  | +381 (0)64 4486869  |   |  |  |
| <b>ИЗДВОЈЕНА МЕСТА</b>  |   |   |  |  |
| Делатност:  | 7111 - Архитектонска делатност  |   |  |  |
| Адреса  |   |   |  |  |
| Место:  | ПАНЧЕВО   |   |  |  |
| Улица и број:   | ВОЈВОДЕ РАДОМИРА ПУТНИКА 7  |   |  |  |

Регистратор, Миладин Маглов

Дана 27.04.2022. године у 12:51:27 часова

Страна 1 од 2

## 1.2. Решење о именовању одговорног урбанисте

**ДАТУМ:** април 2024. године

**БР. ТЕХНИЧКОГ  
ДЕЛОВОДНИКА:** 01-02/24-UP

**ПРОЈЕКАТ :** **УРБАНИСТИЧКИ ПРОЈЕКАТ ЗА ПОТРЕБЕ  
УРБАНИСТИЧКО-АРХИТЕКТОНСКЕ РАЗРАДЕ  
ЛОКАЦИЈЕ КАТАСТАРСКЕ ПАРЦЕЛЕ:  
18206 К.О. Панчево  
ЗА ПЛАНИРАЊУ ИЗГРАДЊУ**

**ОБЈЕКАТ 1 - Вишепородични стамбени објект спратности П+3+Пс са  
23 стамбене јединице (ФАЗА 2) и  
ОБЈЕКАТ 2 – Вишепородични стамбени објект спратности П+2+Пс  
са 17 стамбених јединица (ФАЗА 1)**

**ИНВЕСТИТОР:** **“ВИТ Инвест” ДОО ,  
ул. Петра Прерадовића бр. 29, Панчево**

На основу члана 38. Закона о планирању и изградњи («Сл. гласник РС» бр. 72/09 и 81/09-исправка, 64/10-УС, 24/11, 121/12, 42/13-УС, 50/13-УС, 98/13-УС, 132/14, 145/14, 83/18, 31/19, 37/19 и др.закон и 9/20, 52/21 и 62/23) и одредби Правилника о садржини, начину и поступку израде докумената просторног и урбанистичког планирања ("Сл. Гласник РС" бр. 32/2019) доносим следеће:

### РЕШЕЊЕ

#### О ОДРЕЂИВАЊУ ОДГОВОРНОГ УРБАНИСТЕ ЗА ИЗРАДУ УРБАНИСТИЧКО – ТЕХНИЧКЕ ДОКУМЕНТАЦИЈЕ

За одговорног урбанисту на изради УРБАНИСТИЧКОГ ПРОЈЕКТА одређује се:

Одговорни  
урбаниста

**Стојан Б. Тасић, дипл. инж. арх  
бр. лиценце 200 1489 15**

Овим се уједно потврђује да горе именовани урбаниста испуњава услове за израду урбанистичко-техничке документације прописане у Закону о планирању и изградњи («Сл. гласник РС» бр. 72/09 и 81/09-исправка, 64/10-УС, 24/11, 121/12, 42/13-УС, 50/13-УС, 98/13-УС, 132/14, 145/14, 83/18, 31/19, 37/19 и др.закон и 9/20 и 52/21 и 62/23).

АГЕНЦИЈА ЗА ПРОЈЕКТОВАЊЕ И  
ИНЖЕЊЕРИНГ „ARCHI HOUSE“  
ВЛАДИМИР ЂОРЂЕВИЋ ПР,  
ПАНЧЕВО:



### 1.3. Изјава одговорног урбанисте

**ДАТУМ:** април 2024. године.

**БР. ТЕХНИЧКОГ  
ДЕЛОВОДНИКА:** 01-02/24-UP

**ПРОЈЕКАТ :** **УРБАНИСТИЧКИ ПРОЈЕКАТ ЗА ПОТРЕБЕ  
УРБАНИСТИЧКО-АРХИТЕКТОНСКЕ РАЗРАДЕ  
ЛОКАЦИЈЕ КАТАСТАРСКЕ ПАРЦЕЛЕ:  
18206 К.О. Панчево  
ЗА ПЛАНИРАНУ ИЗГРАДЊУ**

**ОБЈЕКАТ 1 - Вишепородични стамбени објект спратности П+3+Пс са  
23 стамбене јединице (ФАЗА 2) и  
ОБЈЕКАТ 2 – Вишепородични стамбени објект спратности П+2+Пс  
са 17 стамбених јединица (ФАЗА 1)**

**ИНВЕСТИТОР:** **“ВИТ Инвест” ДОО ,  
ул. Петра Прерадовића бр. 29, Панчево**


На основу Закона о планирању и изградњи («Сл. гласник РС» бр. 72/09 и 81/09-исправка, 64/10-УС, 24/11, 121/12, 42/13-УС, 50/13-УС, 98/13-УС, 132/14, 145/14, 83/18, 31/19, 37/19 и др.закон и 9/20, 52/21 и 62/23) и одредби Правилника о садржини, начину и поступку израде докумената просторног и урбанистичког планирања ("Сл. Гласник РС" бр. 32/2019) издаје се:

### ИЗЈАВА ОДГОВОРНОГ УРБАНИСТЕ

У складу са ПРАВИЛНИКОМ О САДРЖИНИ, НАЧИНУ И ПОСТУПКУ ИЗРАДЕ ДОКУМЕНАТА ПРОСТОРНОГ И УРБАНИСТИЧКОГ ПЛАНИРАЊЕ, изјављујем да сам се при изради Урбанистичког пројекта придржавао свих важећих прописа и да је урбанистички пројекат урађен у складу са Законом и Прописима донетим на основу Закона, као и да је урађен у складу са важећим планским документом - Урбанистичким планом - ВАЖЕЋИМ УРБАНИСТИЧКИМ ПЛАНОМ - ПЛАНОМ ГЕНЕРАЛНЕ РЕГУЛАЦИЈЕ - ЦЕЛИНА 1 ШИРИ ЦЕНТАР (КРУГ ОБИЛАЗНИЦЕ) У НАСЕЉЕНОМ МЕСТУ ПАНЧЕВО („СЛУЖБЕНИ ЛИСТ ГРАДА ПАНЧЕВА“ БР.19/12, 27/12-ИСПРАВКА, 1/13-ИСПРАВКА, 24/13-ИСПРАВКА, 20/14, 19/18, 25/18-ИСПРАВКА И 6/19-ИСПРАВКА, 23/2022-ИЗМЕНЕ И ДОПУНЕ) и на овереном катастарско - топографском плану у дигиталном формату, израђеном од стране "Геовизија" доо, на катастарским парцели: 18206 К.О. Панчево




ОДГОВОРНИ УРБАНИСТА:



Стојан Б. Тасић, дипл. инж. арх  
бр. лиценце 200 1489 15



#### 1.4. Лиценца одговорног урбанисте



ИНЖЕЊЕРСКА КОМОРА СРБИЈЕ

# ЛИЦЕНЦА


## ОДГОВОРНОГ УРБАНИСТЕ

На основу Закона о планирању и изградњи и  
Статута Инжењерске коморе Србије

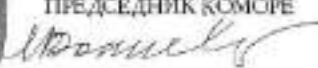
УПРАВНИ ОДБОР ИНЖЕЊЕРСКЕ КОМОРЕ СРБИЈЕ  
утврђује да је

**Стојан Б. Тасић**  
дипломирани инжењер архитектуре  
ЛИБ 01077067262  
одговорни урбаниста  
за руковођење изградњом урбанистичких планова и урбанистичких пројеката

Број лиценце  
**200 1489 15**



У Београду,  
12. фебруара 2015. године

ПРЕДСЕДНИК КОМОРЕ  
  
Проф. др Милан Дивановић  
ДПОС. ИС.П. ЗРБ.

## 2.ПРЕТХОДНИ УСЛОВИ И САГЛАСНОСТИ

УРБАНИСТИЧКОГ ПРОЈЕКТА ЗА  
УРБАНИСТИЧКО- АРХИТЕКТОНСКУ РАЗРАДУ  
ЛОКАЦИЈЕ

за изградњу:

**ОБЈЕКАТ 1 - Вишепородични стамбени објект спратности П+З+Пс са  
23 стамбене јединице (ФАЗА 2) и  
ОБЈЕКАТ 2 – Вишепородични стамбени објект спратности П+2+Пс  
са 17 стамбених јединица (ФАЗА 1)**

## 2.1 Копија плана катастарске парцеле

  
**РЕПУБЛИКА СРБИЈА**  
**РЕПУБЛИЧКИ ГЕОДЕТСКИ ЗАВОД**  
Служба за катастар непокретности Панчево  
Жарка Зрењанина 19  
Број: 953-111-613/2024  
КО: Панчево

### КОПИЈА КАТАСТАРСКОГ ПЛАНА



**РЕПУБЛИКА СРБИЈА**  
Републички геодетски завод  
Београд, Војводе Р. Путника бр. 39  
11000 Београд  
Датум: 1/12/2024 11:23:57 AM

Катастарска парцела број:  
18206

Размера штампе: 1:500



Датум и време издавања:  
12.01.2024 година у 10:28

МЛ  
12/01/2024 11:44:42

Одштампани примерак оригиналног електронског документа



## 2.2 Копија катастарског плана водова



РЕПУБЛИКА СРБИЈА

РЕПУБЛИЧКИ ГЕОДЕТСКИ ЗАВОД


Сектор за катастар непокретности - Одељење за катастар водова Панчево

Број: 956-303-376/2024

### КОПИЈА КАТАСТАРСКОГ ПЛАНА ВОДОВА

Град / Општина ПАНЧЕВО

Размера: 1:1000



Копија плана водова је верна оригиналу.  
Панчево  
11.01.2024. године

Vanja Zahirovic Skopljani  
11.01.2024. 13:42:39

ОВЛАШЋЕНО ЛИЦЕ

### 2.3 Препис листа непокретности

170524 0554 AM

Подпись о достоверности



Република Србија  
Републички геодетски завод  
Геодетско-катастарски информациони систем

\* Број листа непокретности: 1164

katakstar.rpg.gow.rp/katakstar | 15.01.2024, 09:54:38

### Подаци катастра непокретности

|                                   |                                      |
|-----------------------------------|--------------------------------------|
| Подаци о непокретности            | ee0c69d8-zcc5-4f87-9d09-7886d20614ae |
| Матични број општине:             | 80314                                |
| Општина:                          | ПАНЧЕВО                              |
| Матични број катастарске општине: | 802484                               |
| Катастарска општина:              | ПАНЧЕВО                              |
| Датум ажурности:                  | 12.01.2024. 14:24                    |
| Служба:                           | ПАНЧЕВО                              |
| Извор података:                   | ПАНЧЕВО_3E                           |

### 1. Подаци о парцели - А лист

|                           |                     |
|---------------------------|---------------------|
| Потес / Улица:            | АКСТИЈА МАКСИМОВИЋА |
| Број парцелес:            | 18206               |
| Површина m <sup>2</sup> : | 1512                |
| Број листа непокретности: | 1164                |

### Подаци о делу парцеле

|                           |  |
|---------------------------|--|
| Број дела:                | 1                                      |
| Врста земљишта:           | ГРАДСКО ГРАЂЕВИНСКО ЗЕМЉИШТЕ           |
| Култура:                  | ЗЕМЉИШТЕ ПОД ЗГРАДОМ И ДРУГИМ ОБЈЕКТОМ |
| Површина m <sup>2</sup> : | 121                                    |

Инакви права на парцели - Б лист

|                    |                               |
|--------------------|-------------------------------|
| Назив:             | "ВИТ ИНВЕСТ" Д.О.О.           |
| Адреса:            | ПАНЧЕВО, ПЕТРА ПРЕРАДОВИЋА 29 |
| Матични број лица: | 0000020208333                 |
| Врста права:       | СВОЈИНА                       |
| Облик својине:     | ПРИВАТНА                      |
| Удео:              | 1/1                           |

Торети на варцели – Г лист

\*\*\* HIGHER RESULTS \*\*\*

Пасторы призваны на должность после аттестации.

Напомена (терет парцела)

|                |  |
|----------------|--|
| Датум:         | 20.12.2023.  |
| Број предмета: | 952-02-5-111-118904/2023   |
| Опис:          | ЗАВЕШТАЈА ДА ПРВОСТЕПЕНА ОДЛУКА БРОЈ 952-02-5-111-118904/2023 НИЈЕ КОРИМЕНА. |

2. Подаци о зградама и другим грађевинским објектима - В1 лист

|                |                      |
|----------------|----------------------|
| Број објекта:  | 1                    |
| Назив улице:   | АКЦЕНТНА НАКЊИНСКИНА |
| Кућан број:    | 19                   |
| Кућан подброј: |                      |

<http://katalog.nyu.gov/retrieve/NacikrehocProperties.aspx?reqIDnoCUEidJurnalIPdVieCyRBYDes>

12



Подпись и должность

### Инаоци права на објекту

Терети на објекту - Г лиса

\*\*\* MONDAY THROUGH \*\*\*

Поступило в редакцию 14 ноября 2012 года.

\* Указано на Базе данных публикаций и патентов в интернете

**НАПОМЕНA:** Сходно члану 1. Закона о републиканским административним таксима и члану 5. Уредбе о условима издавања извода из листа непокретности и листа поди из ГКИС-а, без накнаде за издавање извода из листа непокретности, органима, организацијама и институцијама Републике Србије, аутономних покрајина, односно јединица локалне самоуправе, организацијама обавезног социјалног осигурања, установама основаних од стране Републике Србије, аутономних покрајина, односно јединица локалне самоуправе, Црквима и верским заједницама, Црпеном крсту Србије, дипломатско-конзуларним представништвима страних држава, под условом уздужности, јавним библиотецима и геодетским организацијама, и исти се дигитално прекојирају право савремене магистралне дејавних органа и електронских сервера РТЗ-а.

17524, 0:58 AM

Подпись о соответствии



Република Србија  
Републички геодетски завод  
Геодетско-катастарски информациони систем

\* Број листа неопознатости: 1164

katastar.rpg.gov.rp/katastar | 15.01.2024, 09:56:17

### Подаци катастра непокретности

|                                   |                                      |
|-----------------------------------|--------------------------------------|
| Подаци о непокретности            | 9e916f3e-84cb-4ec3-b289-b2c09380ec7a |
| Матични број општине:             | 80314                                |
| Општина:                          | ПАЊЧЕВО                              |
| Матични број катастарске општине: | 802484                               |
| Катастарска општина:              | ПАЊЧЕВО                              |
| Датум ажурности:                  | 12.01.2024. 14:24                    |
| Служба:                           | ПАЊЧЕВО                              |
| Извор података:                   | ПАЊЧЕВО_3E                           |

## 1. Подаци о парцели - А лист

|                           |                       |
|---------------------------|-----------------------|
| Потрес / Улица:           | АКСЕНТИЋА МАКСИМОВИЋА |
| Број парцеле:             | 18206                 |
| Површина m <sup>2</sup> : | 1512                  |
| Број листа непокретности: | 1164                  |

### Подаци о делу парцеле

|                           |  |
|---------------------------|--|
| Број дела:                | 2                                      |
| Врста земљишта:           | ГРАДСКО ГРАЂЕВИНОКО ЗЕМЉИШТЕ           |
| Култура:                  | ЗЕМЉИШТЕ ПОД ЗГРАДОМ И ДРУГИМ ОБЈЕКТОМ |
| Површина m <sup>2</sup> : | 33                                     |

Инакви права на парцели - Б лист

|                    |                               |
|--------------------|-------------------------------|
| Назив:             | "ВИТ ИНВЕСТ" Д.О.О.           |
| Адреса:            | ПАНЧЕВО, ПЕТРА ПРЕРАДОВИЋА 29 |
| Матични број лица: | 0000020208333                 |
| Врста права:       | СВОЈИНА                       |
| Облик својине:     | ПРИВАТНА                      |
| Удео:              | 1/1                           |

Торети на варцали - Г лист

\*\*\* MONDAY REPORT \*\*\*

Пасторы решены на лодочном море еще временно.

## Напомена (терет парцела)

|                |   |
|----------------|---|
| Датум:         | 20.12.2023.   |
| Број предмета: | 952-02-5-111-118904/2023  |
| Опис:          | ЗАВЕШТАЈА ДА ПРВОСТЕПЕНА ОДЛУКА БРОЈ 952-02-5-111-118904/2023 НИЈЕ КОМПАНА. |

2. Подаци о зградама и другим грађевинским објектима - В1 лист

|                |                      |
|----------------|----------------------|
| Број објекта:  | 2                    |
| Назив улице:   | AKCENTOVA MARKINOSKA |
| Кућан број:    |                      |
| Кућан подброј: |                      |

<https://katalog.nyu.gov/repositories/NeckermannProperties.aspx?neid=mp/vsZL1aTbOHIPyMaeCvR2YQm>

12

11:524, 9:58 AM

Подаци о непокретности

|                                       |   |
|---------------------------------------|---|
| Површина m <sup>2</sup> :             | 33                                      |
| Корисна површина m <sup>2</sup> :     | ПОВРШИНА НИЈЕ ЕВИДЕНТИРАНА              |
| Грађевинска површина m <sup>2</sup> : | ПОВРШИНА НИЈЕ ЕВИДЕНТИРАНА              |
| Начин коришћења и назив објекта:      | ПОРОДИЧНА СТАМБЕНА ЗГРАДА               |
| Правни статус објекта:                | ОБЈЕКАТ ИЗГРАЂЕН БЕЗ ОДОБРЕЊА ЗА ГРАДЊУ |
| Број етажа под земљом:                |   |
| Број етажа у приземљу:                | 1                                       |
| Број етажа над земљом:                |   |
| Број етажа у поткровљу:               |   |

#### Ималаци права на објекту

|                    |                                |
|--------------------|--------------------------------|
| Назив:             | "ВИТ ИНВЕСТ" Д.О.О.            |
| Адреса:            | ПАРИЧЕВО, ПЕТРА ПРЕРАДОВИЋА 29 |
| Матични број лица: | 0000020208333                  |
| Врста права:       | ДРЖАЛАЦ                        |
| Облик својине:     | ПРИВАТНА                       |
| Удео:              | 1/1                            |

#### Терети на објекту - Г лист

|                 |                              |
|-----------------|------------------------------|
| Врста терета:   | ОБЈЕКАТ ИЗГРАЂЕН БЕЗ ДОЗВОЛЕ |
| Датум уписа:    | 15.04.2011.                  |
| Трајање терета: |                              |
| Опис терета:    |                              |

Поступак решавања на објекту које није коначно.

#### Напомена (терет објекта)

|                |   |
|----------------|---|
| Датум:         | 20.12.2023.   |
| Број предмета: | 952-02-5-111-118904/2023  |
| Опис:          | ЗАБЕЛЕЖБА ДА ПРВОСТЕПЕНА ОДЛУКА БРОЈ 952-02-5-111-118904/2023 НИЈЕ КОНАЧНА. |

\* Извод из базе података катастра непокретности.

**НАПОМЕНА:** Сходно члану 18. Закона о републичким административним таксана и члану 6. Уредбе о условима издавања извода из листа непокретности и листа вода из ГКИС-а, без накнаде се издаје извод из листа непокретности: органима, организацијама и институцијама Републике Србије, аутономних покрајина, односно јединица локалне самоуправе, организацијама обавезног социјалног осигурања, установама основаних од стране Републике Србије, аутономних покрајина, односно јединица локалне самоуправе, Црквица и верским заједницама, Црвеном крсту Србије, дипломатско-конзуларним представништвима страних држава, под условом узајанности, јавним бележницама и геодетским организацијама, и исти се дигитално преузимају преко сервисне магистрале државних органа и електронских сервиса РГЗ-а.

11:524, 11:57 AM

Подаци о непокретности



Република Србија  
Републички геодетски завод  
Геодетско-катастарски информациони систем

\* Број листа непокретности: 1164

katastar.rgs.gov.rs/ekatastar | 15.01.2024. 09:57:13

## Подаци катастра непокретности

| Подаци о непокретности            | 1916ad55-9cc7-49e3-8214-78611026d3b2 |
|-----------------------------------|--------------------------------------|
| Матични број општине:             | 80314                                |
| Општина:                          | ПАНЧЕВО                              |
| Матични број катастарске општине: | 802484                               |
| Катастарска општина:              | ПАНЧЕВО                              |
| Датум ажурности:                  | 12.01.2024. 14:24                    |
| Служба:                           | ПАНЧЕВО                              |
| Извор података:                   | ПАНЧЕВО, ЗЕ                          |

### 1. Подаци о парцели - А лист

|                           |                       |
|---------------------------|-----------------------|
| Потес / Улица:            | АКСЕНТИЈА МАКСИМОВИЋА |
| Број парцеле:             | 18206                 |
| Површина m <sup>2</sup> : | 1512                  |
| Број листа непокретности: | 1164                  |

#### Подаци о делу парцеле

|                           |  |
|---------------------------|--|
| Број дела:                | 3                                      |
| Врста земљишта:           | ГРАДСКО ГРАЂЕВИНСКО ЗЕМЉИШТЕ           |
| Култура:                  | ЗЕМЉИШТЕ ПОД ЗГРАДОМ И ДРУГИМ ОБЈЕКТОМ |
| Површина m <sup>2</sup> : | 37                                     |

### Ималоци права на парцели - Б лист

|                    |                               |
|--------------------|-------------------------------|
| Назив:             | "ВИТ ИНВЕСТ" Д.О.О.           |
| Адреса:            | ПАНЧЕВО, ПЕТРА ПРЕРАДОВИЋА 29 |
| Матични број лица: | 0000020208333                 |
| Врста права:       | СВОЈИНА                       |
| Облик својине:     | ПРИВАТНА                      |
| Удео:              | 1/1                           |

### Терети на парцели - Г лист

\*\*\* Нови терети \*\*\*

Постоји решење на парцели које није коментирао.

#### Напомена (терет парцела)

|                |   |
|----------------|---|
| Датум:         | 20.12.2023.   |
| Број предмета: | 952-02-5-111-118904/2023  |
| Опис:          | ЗАБЕЛЕЖБА ДА ПРВОСТЕПЕНА ОДЛУКА БРОЈ 952-02-5-111-118904/2023 НИЈЕ КОМПАНИЈА. |

### 2. Подаци о зградама и другим грађевинским објектима - В1 лист

|                |                       |
|----------------|-----------------------|
| Број објекта:  | 3                     |
| Назив улице:   | АКСЕНТИЈА МАКСИМОВИЋА |
| Кућан број:    |                       |
| Кућан подброј: |                       |

<https://katastar.rgs.gov.rs/ekatastar/NepokretnostProperties.aspx?mapID=ALU6mullrOxk1PdWwCvR5YQm>

1/2



11:524, 11:57 AM

Подаци о непокретности

|                                       |   |
|---------------------------------------|---|
| Површина m <sup>2</sup> :             | 37                                      |
| Корисна површина m <sup>2</sup> :     | ПОВРШИНА НИЈЕ ЕВИДЕНТИРАНА              |
| Грађевинска површина m <sup>2</sup> : | ПОВРШИНА НИЈЕ ЕВИДЕНТИРАНА              |
| Начин коришћења и назив објекта:      | ПОМОЋНА ЗГРАДА                          |
| Правни статус објекта:                | ОБЈЕКАТ ИЗГРАЂЕН БЕЗ ОДОБРЕЊА ЗА ГРАДЊУ |
| Број етажа под земљом:                |   |
| Број етажа у приземљу:                | 1                                       |
| Број етажа над земљом:                |   |
| Број етажа у поткровљу:               |   |

#### Ималаци права на објекту

|                    |                                |
|--------------------|--------------------------------|
| Назив:             | "ВИТ ИНВЕСТ" Д.О.О.            |
| Адреса:            | ПАРИЧЕВО, ПЕТРА ПРЕРАДОВИЋА 29 |
| Матични број лица: | 0000020208333                  |
| Врста права:       | ДРЖАЛАЦ                        |
| Облик својине:     | ПРИВАТНА                       |
| Удео:              | 1/1                            |

#### Терети на објекту - Г лист

|                 |                              |
|-----------------|------------------------------|
| Врста терета:   | ОБЈЕКАТ ИЗГРАЂЕН БЕЗ ДОЗВОЛЕ |
| Датум уписа:    | 15.04.2011.                  |
| Трајање терета: |                              |
| Опис терета:    |                              |

Поступак решавања на објекту које није коначно.

#### Напомена (терет објекта)

|                |   |
|----------------|---|
| Датум:         | 20.12.2023.   |
| Број предмета: | 952-02-5-111-118904/2023  |
| Опис:          | ЗАБЕЛЕЖБА ДА ПРВОСТЕПЕНА ОДЛУКА БРОЈ 952-02-5-111-118904/2023 НИЈЕ КОНАЧНА. |

\* Извод из базе података катастра непокретности.

**НАПОМЕНА:** Сходно члану 18. Закона о републичким административним таксана и члану 6. Уредбе о условима издавања извода из листа непокретности и листа вода из ГКИС-а, без накнаде се издаје извод из листа непокретности: органима, организацијама и институцијама Републике Србије, аутономних покрајина, односно јединица локалне самоуправе, организацијама обавезног социјалног осигурања, установама основаних од стране Републике Србије, аутономних покрајина, односно јединица локалне самоуправе, Црквица и верским заједницама, Црвеном крсту Србије, дипломатско-конзуларним представништвима страних држава, под условом узајанности, јавним бележницама и гесетским организацијама, и исти се дигитално преузимају преко сервисне магистрале државних органа и електронских сервиса РГЗ-а.

11:524, 11:57 AM

Подаци о непокретности



Република Србија  
Републички геодетски завод  
Геодетско-катастарски информациони систем

\* Број листа непокретности: 1164

katastar.rgs.gov.rs/ekatastar | 15.01.2024. 09:57:23

## Подаци катастра непокретности

| Подаци о непокретности            | 511e0505-d78b-4fee-b9e1-befa7243c5ca |
|-----------------------------------|--------------------------------------|
| Матични број општине:             | 80314                                |
| Општина:                          | ПАНЧЕВО                              |
| Матични број катастарске општине: | 802484                               |
| Катастарска општина:              | ПАНЧЕВО                              |
| Датум ажурности:                  | 12.01.2024. 14:24                    |
| Служба:                           | ПАНЧЕВО                              |
| Извор података:                   | ПАНЧЕВО, ЗЕ                          |

### 1. Подаци о парцели - А лист

|                           |  |
|---------------------------|--|
| Потес / Улица:            | АКЦЕНТИЈА МАКСИМОВИЋА                  |
| Број парцеле:             | 18206                                  |
| Површина m <sup>2</sup> : | 1512                                   |
| Број листа непокретности: | 1164                                   |
| Подаци о делу парцеле     |  |
| Број дела:                | 4                                      |
| Врста земљишта:           | ГРАДСКО ГРАЂЕВИНСКО ЗЕМЉИШТЕ           |
| Култура:                  | ЗЕМЉИШТЕ ПОД ЗГРАДОМ И ДРУГИМ ОБЈЕКТОМ |
| Површина m <sup>2</sup> : | 9                                      |

### Ималоци права на парцели - Б лист

|                    |                               |
|--------------------|-------------------------------|
| Назив:             | "ВИТ ИНВЕСТ" Д.О.О.           |
| Адреса:            | ПАНЧЕВО, ПЕТРА ПРЕРАДОВИЋА 29 |
| Матични број лица: | 0000020208333                 |
| Врста права:       | СВОЈИНА                       |
| Облик својине:     | ПРИВАТНА                      |
| Удео:              | 1/1                           |

### Терети на парцели - Г лист

\*\*\* Нови терети \*\*\*

Постоји решење на парцели које није коментирао.

### Напомена (терет парцела)

|                |   |
|----------------|---|
| Датум:         | 20.12.2023.   |
| Број предмета: | 952-02-5-111-118904/2023  |
| Опис:          | ЗАБЕЛЕЖБА ДА ПРВОСТЕПЕНА ОДЛУКА БРОЈ 952-02-5-111-118904/2023 НИЈЕ КОМПАНИЈА. |

### 2. Подаци о зградама и другим грађевинским објектима - В1 лист

|                |                       |
|----------------|-----------------------|
| Број објекта:  | 4                     |
| Назив улице:   | АКЦЕНТИЈА МАКСИМОВИЋА |
| Кућан број:    |                       |
| Кућан подброј: |                       |

<https://katastar.rgs.gov.rs/ekatastar/NepokretnostProperties.aspx?mapID=wp2023Uad01P8MwCvRPHCm>

1/2



11:524, 11:57 AM

Подаци о непокретности

|                                       |   |
|---------------------------------------|---|
| Површина m <sup>2</sup> :             | 9                                       |
| Корисна површина m <sup>2</sup> :     | ПОВРШИНА НИЈЕ ЕВИДЕНТИРАНА              |
| Грађевинска површина m <sup>2</sup> : | ПОВРШИНА НИЈЕ ЕВИДЕНТИРАНА              |
| Начин коришћења и назив објекта:      | ПОМОЋНА ЗГРАДА                          |
| Правни статус објекта:                | ОБЈЕКАТ ИЗГРАЂЕН БЕЗ ОДОБРЕЊА ЗА ГРАДЊУ |
| Број етажа под земљом:                |   |
| Број етажа у приземљу:                | 1                                       |
| Број етажа над земљом:                |   |
| Број етажа у поткровљу:               |   |

#### Ималаци права на објекту

|                    |                                |
|--------------------|--------------------------------|
| Назив:             | "ВИТ ИНВЕСТ" Д.О.О.            |
| Адреса:            | ПАРИЧЕВО, ПЕТРА ПРЕРАДОВИЋА 29 |
| Матични број лица: | 0000020208333                  |
| Врста права:       | ДРЖАЛАЦ                        |
| Облик својине:     | ПРИВАТНА                       |
| Удео:              | 1/1                            |

#### Терети на објекту - Г лист

|                 |                              |
|-----------------|------------------------------|
| Врста терета:   | ОБЈЕКАТ ИЗГРАЂЕН БЕЗ ДОЗВОЛЕ |
| Датум уписа:    | 15.04.2011.                  |
| Трајање терета: |                              |
| Опис терета:    |                              |

Поступак решавања на објекту које није коначно.

#### Напомена (терет објекта)

|                |   |
|----------------|---|
| Датум:         | 20.12.2023.   |
| Број предмета: | 952-02-5-111-118904/2023  |
| Опис:          | ЗАБЕЛЕЖБА ДА ПРВОСТЕПЕНА ОДЛУКА БРОЈ 952-02-5-111-118904/2023 НИЈЕ КОНАЧНА. |

\* Извод из базе података катастра непокретности.

**НАПОМЕНА:** Сходно члану 18. Закона о републичким административним таксима и члану 6. Уредбе о условима издавања извода из листа непокретности и листа вода из ГКИС-а, без накнаде се издаје извод из листа непокретности: органима, организацијама и институцијама Републике Србије, аутономних покрајина, односно јединица локалне самоуправе, организацијама обавезног социјалног осигурања, установама основаних од стране Републике Србије, аутономних покрајина, односно јединица локалне самоуправе, Црквица и верским заједницама, Црвеном крсту Србије, дипломатско-конзуларним представништвима страних држава, под условом узајанности, јавним бележницама и геодетским организацијама, и исти се дигитално преузимају преко сервисне магистрале државних органа и електронских сервиса РГЗ-а.

11:524, 11:57 AM

Подаци о непокретности



Република Србија  
Републички геодетски завод  
Геодетско-катастарски информациони систем

\* Број листа непокретности: 1164

katastar.rgs.gov.rs/ekatastar | 15.01.2024. 09:57:34

## Подаци катастра непокретности

| Подаци о непокретности            | bd342f8e-7a1c-4775-97e1-b5f4430b326b |
|-----------------------------------|--------------------------------------|
| Матични број општине:             | 80314                                |
| Општина:                          | ПАЧЕВО                               |
| Матични број катастарске општине: | 802484                               |
| Катастарска општина:              | ПАЧЕВО                               |
| Датум ажурности:                  | 12.01.2024. 14:24                    |
| Служба:                           | ПАЧЕВО                               |
| Извор података:                   | ПАЧЕВО, ЗЕ                           |

### 1. Подаци о парцели - А лист

|                           |                       |
|---------------------------|-----------------------|
| Потес / Улица:            | АКСЕНТИЈА МАКСИМОВИЋА |
| Број парцеле:             | 18206                 |
| Површина m <sup>2</sup> : | 1512                  |
| Број листа непокретности: | 1164                  |

#### Подаци о делу парцеле

|                           |  |
|---------------------------|--|
| Број дела:                | 5                                      |
| Врста земљишта:           | ГРАДСКО ГРАЂЕВИНСКО ЗЕМЉИШТЕ           |
| Култура:                  | ЗЕМЉИШТЕ ПОД ЗГРАДОМ И ДРУГИМ ОБЈЕКТОМ |
| Површина m <sup>2</sup> : | 134                                    |

### Ималоци права на парцели - Б лист

|                    |                              |
|--------------------|------------------------------|
| Назив:             | "ВИТ ИНВЕСТ" Д.О.О.          |
| Адреса:            | ПАЧЕВО, ПЕТРА ПРЕРАДОВИЋА 29 |
| Матични број лица: | 0000020208333                |
| Врста права:       | СВОЈИНА                      |
| Облик својине:     | ПРИВАТНА                     |
| Удео:              | 1/1                          |

### Терети на парцели - Г лист

\*\*\* Нови терети \*\*\*

Постоји решење на парцели које није коментирао.

#### Напомена (терет парцела)

|                |   |
|----------------|---|
| Датум:         | 20.12.2023.   |
| Број предмета: | 952-02-5-111-118904/2023  |
| Опис:          | ЗАБЕЛЕЖБА ДА ПРВОСТЕПЕНА ОДЛУКА БРОЈ 952-02-5-111-118904/2023 НИЈЕ КОМПАНИЈА. |

### 2. Подаци о зградама и другим грађевинским објектима - В1 лист

|                |                       |
|----------------|-----------------------|
| Број објекта:  | 5                     |
| Назив улице:   | АКСЕНТИЈА МАКСИМОВИЋА |
| Кућан број:    | 19                    |
| Кућан подброј: | А                     |

<https://katastar.rgs.gov.rs/ekatastar/NepokretnostProperties.aspx?mapID=CS&M25Zok1P0NkCvR2VQm>

1/2

11:524, 11:57 AM

Подаци о непокретности

|                                       |                                   |
|---------------------------------------|-----------------------------------|
| Површина m <sup>2</sup> :             | 134                               |
| Корисна површина m <sup>2</sup> :     | ПОВРШИНА НИЈЕ ЕВИДЕНТИРАНА        |
| Грађевинска површина m <sup>2</sup> : | ПОВРШИНА НИЈЕ ЕВИДЕНТИРАНА        |
| Начин коришћења и назив објекта:      | ПОРОДИЧНА СТАМБЕНА ЗГРАДА         |
| Правни статус објекта:                | ОБЈЕКАТ ПРЕУЗЕТ ИЗ ЗЕМЉИШНЕ КЊИГЕ |
| Број етажа под земљом:                |                                   |
| Број етажа у приземљу:                | 1                                 |
| Број етажа над земљом:                |                                   |
| Број етажа у поткровљу:               |                                   |

Ималаци права на објекту

|                    |                               |
|--------------------|-------------------------------|
| Назив:             | "ВИТ ИНВЕСТ" Д.О.О.           |
| Адреса:            | ПАНЧЕВО, ПЕТРА ПРЕРАДОВИЋА 29 |
| Матични број лица: | 0000020208333                 |
| Врста права:       | СВОЈИНА                       |
| Облик својине:     | ПРИВАТНА                      |
| Удео:              | 1/1                           |

Терети на објекту - Г лист

\*\*\* Назив терета \*\*\*

Гласили решенија на објекту који није коначна:

Напомена (терет објекта)

|                |  |
|----------------|--|
| Датум:         | 20.12.2023.  |
| Број предмета: | 952-02-5-111-118904/2023   |
| Опис:          | ЗАБЕЛЕЖБА ДА ПРВОСТРАПЕНА ОДЛУКА БРОЈ 952-02-5-111-118904/2023 НИЈЕ КОНАЧНА. |

\* Извод из базе података катастра непокретности

**НАПОМЕНА:** Сходно члану 18. Закона о републичким административним таксима и члану 6. Уредбе о условима издавања извода из листа непокретности и листа води из ГМИС-а, без навода се издаје извод из листа непокретности: органима, организацијама и институцијама Републике Србије, аутономних покрајина, односно јединица локалне самоуправе, организацијама обавезног социјалног осигурања, установама основаних од стране Републике Србије, аутономних покрајина, односно јединица локалне самоуправе, Црквица и верских заједницама, Црвеном крсту Србије, дипломатско-конзуларним представништвима страних држава, под условом узajанности, јавним бележницама и геодетским организацијама, и исти се дигитално преузимају преко сервисне магистрале државних органа и електронских сервиса РТЗ-а.

11:524, 11:57 AM

Подаци о непокретности



Република Србија  
Републички геодетски завод  
Геодетско-катастарски информациони систем

\* Број листа непокретности: 1164

katastar.rgs.gov.rs/ekatastar | 15.01.2024. 09:57:45

## Подаци катастра непокретности

| Подаци о непокретности            | 64b5f418-062c-4258-90bc-6b3652dfe835 |
|-----------------------------------|--------------------------------------|
| Матични број општине:             | 80314                                |
| Општина:                          | ПАЧЕВО                               |
| Матични број катастарске општине: | 802484                               |
| Катастарска општина:              | ПАЧЕВО                               |
| Датум ажурности:                  | 12.01.2024. 14:24                    |
| Служба:                           | ПАЧЕВО                               |
| Извор података:                   | ПАЧЕВО, ЗЕ                           |

### 1. Подаци о парцели - А лист

|                           |                       |
|---------------------------|-----------------------|
| Потес / Улица:            | АКЦЕНТИЈА МАКСИМОВИЋА |
| Број парцеле:             | 18206                 |
| Површина m <sup>2</sup> : | 1512                  |
| Број листа непокретности: | 1164                  |

#### Подаци о делу парцеле

|                           |  |
|---------------------------|--|
| Број дела:                | 6                                      |
| Врста земљишта:           | ГРАДСКО ГРАЂЕВИНСКО ЗЕМЉИШТЕ           |
| Култура:                  | ЗЕМЉИШТЕ ПОД ЗГРАДОМ И ДРУГИМ ОБЈЕКТОМ |
| Површина m <sup>2</sup> : | 3                                      |

### Ималоци права на парцели - Б лист

|                    |                              |
|--------------------|------------------------------|
| Назив:             | "ВИТ ИНВЕСТ" Д.О.О.          |
| Адреса:            | ПАЧЕВО, ПЕТРА ПРЕДОВОЋИЋА 29 |
| Матични број лица: | 0000020208333                |
| Врста права:       | СВОЈИНА                      |
| Облик својине:     | ПРИВАТНА                     |
| Удео:              | 1/1                          |

### Терети на парцели - Г лист

\*\*\* Нови терети \*\*\*

Постоји решење на парцели које није коментира.

#### Напомена (терет парцела)

|                |   |
|----------------|---|
| Датум:         | 20.12.2023.   |
| Број предмета: | 952-02-5-111-118904/2023  |
| Опис:          | ЗАБЕЛЕЖБА ДА ПРВОСТЕПЕНА ОДЛУКА БРОЈ 952-02-5-111-118904/2023 НИЈЕ КОМПАНИЈА. |

### 2. Подаци о зградама и другим грађевинским објектима - В1 лист

|                |                       |
|----------------|-----------------------|
| Број објекта:  | 6                     |
| Назив улице:   | АКЦЕНТИЈА МАКСИМОВИЋА |
| Кућан број:    |                       |
| Кућан подброј: |                       |

<https://katastar.rgs.gov.rs/ekatastar/NepokretnostProperties.aspx?mapID=00290gAdDQgg1PdWwCv89YQ==>

1/2

11:524, 11:57 AM

Подаци о непокретности

|                                       |   |
|---------------------------------------|---|
| Површина m <sup>2</sup> :             | 3                                       |
| Корисна површина m <sup>2</sup> :     | ПОВРШИНА НИЈЕ ЕВИДЕНТИРАНА              |
| Грађевинска површина m <sup>2</sup> : | ПОВРШИНА НИЈЕ ЕВИДЕНТИРАНА              |
| Начин коришћења и назив објекта:      | ПОМОЋНА ЗГРАДА                          |
| Правни статус објекта:                | ОБЈЕКАТ ИЗГРАЂЕН БЕЗ ОДОБРЕЊА ЗА ГРАДЊУ |
| Број етажа под земљом:                |   |
| Број етажа у приземљу:                | 1                                       |
| Број етажа над земљом:                |   |
| Број етажа у поткровљу:               |   |

#### Ималаци права на објекту

|                    |                               |
|--------------------|-------------------------------|
| Назив:             | "ВИТ ИНВЕСТ" Д.О.О.           |
| Адреса:            | ПАЊЧЕВО, ПЕТРА ПРЕРАДОВИЋА 29 |
| Матични број лица: | 0000020208333                 |
| Врста права:       | ДРЖАЛАЦ                       |
| Облик својине:     | ПРИВАТНА                      |
| Удео:              | 1/1                           |

#### Терети на објекту - Г лист

|                 |                              |
|-----------------|------------------------------|
| Врста терета:   | ОБЈЕКАТ ИЗГРАЂЕН БЕЗ ДОЗВОЛЕ |
| Датум уписа:    | 15.04.2011.                  |
| Трајање терета: |                              |
| Опис терета:    |                              |

Поступак решавања на објекту које није коначно.

#### Напомена (терет објекта)

|                |   |
|----------------|---|
| Датум:         | 20.12.2023.   |
| Број предмета: | 952-02-5-111-118904/2023  |
| Опис:          | ЗАБЕЛЕЖБА ДА ПРВОСТЕПЕНА ОДЛУКА БРОЈ 952-02-5-111-118904/2023 НИЈЕ КОНАЧНА. |

\* Извод из базе података катастра непокретности.

**НАПОМЕНА:** Сходно члану 18. Закона о републичким административним таксана и члану 6. Уредбе о условима издавања извода из листа непокретности и листа вода из ГКИС-а, без накнаде се издаје извод из листа непокретности: органима, организацијама и институцијама Републике Србије, аутономних покрајина, односно јединица локалне самоуправе, организацијама обавезног социјалног осигурања, установама основаних од стране Републике Србије, аутономних покрајина, односно јединица локалне самоуправе, Црквица и верским заједницама, Црвеном крсту Србије, дипломатско-конзуларним представништвима страних држава, под условом узајамности, јавним бележницама и гесетским организацијама, и исти се дигитално преузимају преко сервисне магистрале државних органа и електронских сервиса РГЗ-а.



11:524, 11:58 AM

Подаци о непокретности



Република Србија  
Републички геодетски завод  
Геодетско-катастарски информациони систем

\* Број листа непокретности: 1164

katastar.rgs.gov.rs/ekatastar | 15.01.2024. 09:58:34

## Подаци катастра непокретности

| Подаци о непокретности            | 3e5d13d2-b1e6-4901-8850-4056dda50ca |
|-----------------------------------|-------------------------------------|
| Матични број општине:             | 80314                               |
| Општина:                          | ПАНЧЕВО                             |
| Матични број катастарске општине: | 802484                              |
| Катастарска општина:              | ПАНЧЕВО                             |
| Датум ажурности:                  | 12.01.2024. 14:24                   |
| Служба:                           | ПАНЧЕВО                             |
| Извор података:                   | ПАНЧЕВО, ЗЕ                         |

### 1. Подаци о парцели - А лист

|                           |                       |
|---------------------------|-----------------------|
| Потес / Улица:            | АКЦЕНТИЈА МАКСИМОВИЋА |
| Број парцеле:             | 18206                 |
| Површина m <sup>2</sup> : | 1512                  |
| Број листа непокретности: | 1164                  |

#### Подаци о делу парцеле

|                           |  |
|---------------------------|--|
| Број дела:                | 7                                      |
| Врста земљишта:           | ГРАДСКО ГРАЂЕВИНСКО ЗЕМЉИШТЕ           |
| Култура:                  | ЗЕМЉИШТЕ ПОД ЗГРАДОМ И ДРУГИМ ОБЈЕКТОМ |
| Површина m <sup>2</sup> : | 2                                      |

### Ималоци права на парцели - Б лист

|                    |                               |
|--------------------|-------------------------------|
| Назив:             | "ВИТ ИНВЕСТ" Д.О.О.           |
| Адреса:            | ПАНЧЕВО, ПЕТРА ПРЕРАДОВИЋА 29 |
| Матични број лица: | 0000020208333                 |
| Врста права:       | СВОЈИНА                       |
| Облик својине:     | ПРИВАТНА                      |
| Удео:              | 1/1                           |

### Терети на парцели - Г лист

\*\*\* Нови терети \*\*\*

Постоји решење на парцели које није коментирао.

#### Напомена (терет парцела)

|                |   |
|----------------|---|
| Датум:         | 20.12.2023.   |
| Број предмета: | 952-02-5-111-118904/2023  |
| Опис:          | ЗАБЕЛЕЖБА ДА ПРВОСТЕПЕНА ОДЛУКА БРОЈ 952-02-5-111-118904/2023 НИЈЕ КОМПАНИЈА. |

### 2. Подаци о зградама и другим грађевинским објектима - В1 лист

|                |                       |
|----------------|-----------------------|
| Број објекта:  | 7                     |
| Назив улице:   | АКЦЕНТИЈА МАКСИМОВИЋА |
| Кућан број:    |                       |
| Кућан подброј: |                       |

<https://katastar.rgs.gov.rs/ekatastar/NepokretnostProperties.aspx?mapID=H080W64R041P05W6CvR2YDm>

1/2

11:524, 11:58 AM

Подаци о непокретности

|                                       |   |
|---------------------------------------|---|
| Површина m <sup>2</sup> :             | 2.                                      |
| Корисна површина m <sup>2</sup> :     | ПОВРШИНА НИЈЕ ЕВИДЕНТИРАНА              |
| Грађевинска површина m <sup>2</sup> : | ПОВРШИНА НИЈЕ ЕВИДЕНТИРАНА              |
| Начин коришћења и назив објекта:      | ПОМОЋНА ЗГРАДА                          |
| Правни статус објекта:                | ОБЈЕКАТ ИЗГРАЂЕН БЕЗ ОДОБРЕЊА ЗА ГРАДЊУ |
| Број етажа под земљом:                |   |
| Број етажа у приземљу:                | 1                                       |
| Број етажа над земљом:                |   |
| Број етажа у поткровљу:               |   |

#### Ималаци права на објекту

|                    |                               |
|--------------------|-------------------------------|
| Назив:             | "ВИТ ИНВЕСТ" Д.О.О.           |
| Адреса:            | ПАЊЧЕВО, ПЕТРА ПРЕРАДОВИЋА 29 |
| Матични број лица: | 0000020208333                 |
| Врста права:       | ДРЖАЛАЦ                       |
| Облик својине:     | ПРИВАТНА                      |
| Удео:              | 1/1                           |

#### Терети на објекту - Г лист

|                 |                              |
|-----------------|------------------------------|
| Врста терета:   | ОБЈЕКАТ ИЗГРАЂЕН БЕЗ ДОЗВОЛЕ |
| Датум уписа:    | 15.04.2011.                  |
| Трајање терета: |                              |
| Опис терета:    |                              |

Поступак решавања на објекту које није коначно.

#### Напомена (терет објекта)

|                |   |
|----------------|---|
| Датум:         | 20.12.2023.   |
| Број предмета: | 952-02-5-111-118904/2023  |
| Опис:          | ЗАБЕЛЕЖБА ДА ПРВОСТЕПЕНА ОДЛУКА БРОЈ 952-02-5-111-118904/2023 НИЈЕ КОНАЧНА. |

\* Извод из базе података катастра непокретности.

НАПОМЕНА: Сходно члану 18. Закона о републичким административним таксана и члану 6. Уредбе о условима издавања извода из листа непокретности и листа вода из ГКИС-а, без накнаде се издаје извод из листа непокретности: органима, организацијама и институцијама Републике Србије, аутономних покрајина, односно јединица локалне самоуправе, организацијама обавезног социјалног осигурања, установама основаних од стране Републике Србије, аутономних покрајина, односно јединица локалне самоуправе, Црквица и верским заједницама, Црвеном крсту Србије, дипломатско-конзуларним представништвима страних држава, под условом узајанности, јавним бележницама и гесетским организацијама, и исти се дигитално преузимају преко сервисне магистрале државних органа и електронских сервиса РГЗ-а.

11:524, 11:59 AM

Подаци о непокретности



Република Србија  
Републички геодетски завод  
Геодетско-катастарски информациони систем

\* Број листа непокретности: 1164

katastar.rgs.gov.rs/ekatastar | 15.01.2024. 09:59:08

## Подаци катастра непокретности

| Подаци о непокретности            | 61d6784e-4a26-4dbe-99a3-75fad16f6326 |
|-----------------------------------|--------------------------------------|
| Матични број општине:             | 80314                                |
| Општина:                          | ПАНЧЕВО                              |
| Матични број катастарске општине: | 802484                               |
| Катастарска општина:              | ПАНЧЕВО                              |
| Датум ажурности:                  | 12.01.2024. 14:24                    |
| Служба:                           | ПАНЧЕВО                              |
| Извор података:                   | ПАНЧЕВО, ЗЕ                          |

### 1. Подаци о парцели - А лист

|                           |                       |
|---------------------------|-----------------------|
| Потес / Улица:            | АКЦЕНТИЈА МАКСИМОВИЋА |
| Број парцеле:             | 18206                 |
| Површина m <sup>2</sup> : | 1512                  |
| Број листа непокретности: | 1164                  |

#### Подаци о делу парцеле

|                           |  |
|---------------------------|--|
| Број дела:                | 8                                      |
| Врста земљишта:           | ГРАДСКО ГРАЂЕВИНСКО ЗЕМЉИШТЕ           |
| Култура:                  | ЗЕМЉИШТЕ ПОД ЗГРАДОМ И ДРУГИМ ОБЈЕКТОМ |
| Површина m <sup>2</sup> : | 10                                     |

### Ималоци права на парцели - Б лист

|                    |                              |
|--------------------|------------------------------|
| Назив:             | "ВИТ ИНВЕСТ" Д.О.О.          |
| Адреса:            | ПАНЧЕВО, ПЕТРА ПРВАКОВИЋА 29 |
| Матични број лица: | 0000020208333                |
| Врста права:       | СВОЈИНА                      |
| Облик својине:     | ПРИВАТНА                     |
| Удео:              | 1/1                          |

### Терети на парцели - Г лист

\*\*\* Нови терети \*\*\*

Постоји решење на парцели које није коментирао.

#### Напомена (терет парцела)

|                |   |
|----------------|---|
| Датум:         | 20.12.2023.   |
| Број предмета: | 952-02-5-111-118904/2023  |
| Опис:          | ЗАБЕЛЕЖБА ДА ПРВОСТЕПЕНА ОДЛУКА БРОЈ 952-02-5-111-118904/2023 НИЈЕ КОМПАНИЈА. |

### 2. Подаци о зградама и другим грађевинским објектима - В1 лист

|                |                       |
|----------------|-----------------------|
| Број објекта:  | 8                     |
| Назив улице:   | АКЦЕНТИЈА МАКСИМОВИЋА |
| Кућни број:    |                       |
| Кућни подброј: |                       |

<https://katastar.rgs.gov.rs/ekatastar/NepokretnostProperty.aspx?mapID=127137&id=1P8MwCvRPHCm>

1/2



11:524, 11:58 AM

Подаци о непокретности

|                                       |   |
|---------------------------------------|---|
| Површина m <sup>2</sup> :             | 10                                      |
| Корисна површина m <sup>2</sup> :     | ПОВРШИНА НИЈЕ ЕВИДЕНТИРАНА              |
| Грађевинска површина m <sup>2</sup> : | ПОВРШИНА НИЈЕ ЕВИДЕНТИРАНА              |
| Начин коришћења и назив објекта:      | ПОМОЋНА ЗГРАДА                          |
| Правни статус објекта:                | ОБЈЕКАТ ИЗГРАЂЕН БЕЗ ОДОБРЕЊА ЗА ГРАДЊУ |
| Број етажа под земљом:                |   |
| Број етажа у приземљу:                | 1                                       |
| Број етажа над земљом:                |   |
| Број етажа у поткровљу:               |   |

#### Ималаци права на објекту

|                    |                                |
|--------------------|--------------------------------|
| Назив:             | "ВИТ ИНВЕСТ" Д.О.О.            |
| Адреса:            | ПАРИЧЕВО, ПЕТРА ПРЕРАДОВИЋА 29 |
| Матични број лица: | 0000020208333                  |
| Врста права:       | ДРЖАЛАЦ                        |
| Облик својине:     | ПРИВАТНА                       |
| Удео:              | 1/1                            |

#### Терети на објекту - Г лист

|                 |                              |
|-----------------|------------------------------|
| Врста терета:   | ОБЈЕКАТ ИЗГРАЂЕН БЕЗ ДОЗВОЛЕ |
| Датум уписа:    | 15.04.2011.                  |
| Трајање терета: |                              |
| Опис терета:    |                              |

Поступак решавања на објекту које није коначно.

#### Напомена (терет објекта)

|                |   |
|----------------|---|
| Датум:         | 20.12.2023.   |
| Број предмета: | 952-02-5-111-118904/2023  |
| Опис:          | ЗАБЕЛЕЖБА ДА ПРВОСТЕПЕНА ОДЛУКА БРОЈ 952-02-5-111-118904/2023 НИЈЕ КОНАЧНА. |

\* Извод из базе података катастра непокретности.

**НАПОМЕНА:** Сходно члану 18. Закона о републичким административним таксана и члану 6. Уредбе о условима издавања извода из листа непокретности и листа вода из ГКИС-а, без накнаде се издаје извод из листа непокретности: органима, организацијама и институцијама Републике Србије, аутономних покрајина, односно јединица локалне самоуправе, организацијама обавезног социјалног осигурања, установама основаних од стране Републике Србије, аутономних покрајина, односно јединица локалне самоуправе, Црквица и верским заједницама, Црвеном крсту Србије, дипломатско-конзуларним представништвима страних држава, под условом узајанности, јавним бележницама и гесетским организацијама, и исти се дигитално преузимају преко сервисне магистрале државних органа и електронских сервиса РГЗ-а.

11:524, 10:00 AM

Поредок непокретности



Република Србија  
Републички геодетски завод  
Геодетско-катастарски информациони систем

\* Број листа непокретности: 1164

katastar.rgs.gov.rs/ekatastar | 15.01.2024. 09:59:29

## Подаци катастра непокретности

| Подаци о непокретности            | 8f35938a-1cd9-46f3-b79f-75aeeed4f8c5 |
|-----------------------------------|--------------------------------------|
| Матични број општине:             | 80314                                |
| Општина:                          | ПАНЧЕВО                              |
| Матични број катастарске општине: | 802484                               |
| Катастарска општина:              | ПАНЧЕВО                              |
| Датум ажурности:                  | 12.01.2024. 14:24                    |
| Служба:                           | ПАНЧЕВО                              |
| Извор података:                   | ПАНЧЕВО, ЗЕ                          |

### 1. Подаци о парцели - А лист

|                           |  |
|---------------------------|--|
| Потес / Улица:            | АКЦЕНТИЈА МАКСИМОВИЋА                  |
| Број парцеле:             | 18206                                  |
| Површина m <sup>2</sup> : | 1512                                   |
| Број листа непокретности: | 1164                                   |
| Подаци о делу парцеле     |  |
| Број дела:                | 9                                      |
| Врста земљишта:           | ГРАДСКО ГРАЂЕВИНСКО ЗЕМЉИШТЕ           |
| Култура:                  | ЗЕМЉИШТЕ ПОД ЗГРАДОМ И ДРУГИМ ОБЈЕКТОМ |
| Површина m <sup>2</sup> : | 9                                      |

### Ималоци права на парцели - Б лист

|                    |                               |
|--------------------|-------------------------------|
| Назив:             | "ВИТ ИНВЕСТ" Д.О.О.           |
| Адреса:            | ПАНЧЕВО, ПЕТРА ПРЕРАДОВИЋА 29 |
| Матични број лица: | 0000020208333                 |
| Врста права:       | СВОЈИНА                       |
| Облик својине:     | ПРИВАТНА                      |
| Удео:              | 1/1                           |

### Терети на парцели - Г лист

\*\*\* Нови терети \*\*\*

Постоји решење на парцели које није коментирао.

### Напомена (терет парцела)

|                |   |
|----------------|---|
| Датум:         | 20.12.2023.   |
| Број предмета: | 952-02-5-111-118904/2023  |
| Опис:          | ЗАБЕЛЕЖБА ДА ПРВОСТЕПЕНА ОДЛУКА БРОЈ 952-02-5-111-118904/2023 НИЈЕ КОМПАНИЈА. |

### 2. Подаци о зградама и другим грађевинским објектима - В1 лист

|                |                       |
|----------------|-----------------------|
| Број објекта:  | 9                     |
| Назив улице:   | АКЦЕНТИЈА МАКСИМОВИЋА |
| Кућан број:    |                       |
| Кућан подброј: |                       |

<https://katastar.rgs.gov.rs/ekatastar/NepokretnostProperties.aspx?mapID=80PbEg5Uaww1PbWwCvR9YQm>

1/2

11:524, 10:00 AM

Горњи о непокретности

|                                       |   |
|---------------------------------------|---|
| Површина m <sup>2</sup> :             | 9                                       |
| Корисна површина m <sup>2</sup> :     | ПОВРШИНА НИЈЕ ЕВИДЕНТИРАНА              |
| Грађевинска површина m <sup>2</sup> : | ПОВРШИНА НИЈЕ ЕВИДЕНТИРАНА              |
| Начин коришћења и назив објекта:      | ПОМОЋНА ЗГРАДА                          |
| Правни статус објекта:                | ОБЈЕКАТ ИЗГРАЂЕН БЕЗ ОДОБРЕЊА ЗА ГРАДЊУ |
| Број етажа под земљом:                |   |
| Број етажа у приземљу:                | 1                                       |
| Број етажа над земљом:                |   |
| Број етажа у поткровљу:               |   |

#### Ималаци права на објекту

|                    |                               |
|--------------------|-------------------------------|
| Назив:             | "ВИТ ИНВЕСТ" Д.О.О.           |
| Адреса:            | ПАИЧЕВО, ПЕТРА ПРАРАДОБИЋА 29 |
| Матични број лица: | 0000020208333                 |
| Врста права:       | ДРЖАЛАЦ                       |
| Облик својине:     | ПРИВАТНА                      |
| Удео:              | 1/1                           |

#### Терети на објекту - Г лист

|                 |                              |
|-----------------|------------------------------|
| Врста терета:   | ОБЈЕКАТ ИЗГРАЂЕН БЕЗ ДОЗВОЛЕ |
| Датум уписа:    | 15.04.2011.                  |
| Трајање терета: |                              |
| Опис терета:    |                              |

Поступак решавања на објекту које није коначно.

#### Напомена (терет објекта)

|                |   |
|----------------|---|
| Датум:         | 20.12.2023.   |
| Број предмета: | 952-02-5-111-118904/2023  |
| Опис:          | ЗАБЕЛЕЖБА ДА ПРВОСТЕПЕНА ОДЛУКА БРОЈ 952-02-5-111-118904/2023 НИЈЕ КОНАЧНА. |

\* Извод из базе података катастра непокретности.

**НАПОМЕНА:** Сходно члану 18. Закона о републичким административним таксана и члану 6. Уредбе о условима издавања извода из листа непокретности и листа вода из ГКИС-а, без накнаде се издаје извод из листа непокретности: органима, организацијама и институцијама Републике Србије, аутономних покрајина, односно јединица локалне самоуправе, организацијама обавезног социјалног осигурања, установама основаних од стране Републике Србије, аутономних покрајина, односно јединица локалне самоуправе, Црквица и верским заједницама, Црвеном крсту Србије, дипломатско-конзуларним представништвима страних држава, под условом узајанности, јавним бележницама и гесетским организацијама, и исти се дигитално преузимају преко сервисне магистрале државних органа и електронских сервиса РГЗ-а.

11:524, 10:00 AM

Горски непокретности

|                                       |   |
|---------------------------------------|---|
| Површина m <sup>2</sup> :             | 26                                      |
| Корисна површина m <sup>2</sup> :     | ПОВРШИНА НИЈЕ ЕВИДЕНТИРАНА              |
| Грађевинска површина m <sup>2</sup> : | ПОВРШИНА НИЈЕ ЕВИДЕНТИРАНА              |
| Начин коришћења и назив објекта:      | ПОМОЋНА ЗГРАДА                          |
| Правни статус објекта:                | ОБЈЕКАТ ИЗГРАЂЕН БЕЗ ОДОБРЕЊА ЗА ГРАДЊУ |
| Број етажа под земљом:                |   |
| Број етажа у приземљу:                | 1                                       |
| Број етажа над земљом:                |   |
| Број етажа у поткровљу:               |   |

#### Имаоци права на објекту

|                    |                               |
|--------------------|-------------------------------|
| Име:               | "ВИТ ИНВЕСТ" Д.О.О.           |
| Адреса:            | ПАИЧЕВО, ПЕТРА ПРЕРАДОБИЋА 29 |
| Матични број лица: | 0000020208333                 |
| Врста права:       | ДРЖАЛАЦ                       |
| Облик својине:     | ПРИВАТНА                      |
| Удео:              | 1/1                           |

#### Терети на објекту - Г лист

|                 |                              |
|-----------------|------------------------------|
| Врста терета:   | ОБЈЕКАТ ИЗГРАЂЕН БЕЗ ДОЗВОЛЕ |
| Датум уписа:    | 15.04.2011.                  |
| Трајање терета: |                              |
| Опис терета:    |                              |

Поступи решење на објекту које није коначно.

#### Напомена (терет објекта)

|                |   |
|----------------|---|
| Датум:         | 20.12.2023.   |
| Број предмета: | 952-02-5-111-118904/2023  |
| Опис:          | ЗАБЕЛЕЖБА ДА ПРВОСТЕПЕНА ОДЛУКА БРОЈ 952-02-5-111-118904/2023 НИЈЕ КОНАЧНА. |

\* Извод из базе података катастра непокретности.

**НАПОМЕНА:** Сходно члану 18. Закона о републиканским административним таксима и члану 6. Уредбе о условима издавања извода из листа непокретности и листа вода из ГКИС-а, без накнаде се издаје извод из листа непокретности: органима, организацијама и институцијама Републике Србије, аутономних покрајина, односно јединица локалне самоуправе, организацијама обавезног социјалног осигурања, установама основаних од стране Републике Србије, аутономних покрајина, односно јединица локалне самоуправе, Црквица и верским заједницама, Црвеном крсту Србије, дипломатско-конзуларним представништвима страних држава, под условом узајамности, јавним бележницама и гесетским организацијама, и исти се дигитално преузимају преко сервисне магистрале државних органа и електронских сервиса РГЗ-а.

11:524, 10:00 AM

Гораци о непокретности



Република Србија  
Републички геодетски завод  
Геодетско-катастарски информациони систем

\* Број листа непокретности: 1164

katastar.rgs.gov.rs/ekatastar | 15.01.2024. 10:09:41

## Подаци катастра непокретности

| Подаци о непокретности            | 577e138f-704d-46aa-96fd-9732c5657b7e |
|-----------------------------------|--------------------------------------|
| Матични број општине:             | 80314                                |
| Општина:                          | ПАНЧЕВО                              |
| Матични број катастарске општине: | 802484                               |
| Катастарска општина:              | ПАНЧЕВО                              |
| Датум ажурности:                  | 12.01.2024. 14:24                    |
| Служба:                           | ПАНЧЕВО                              |
| Извор података:                   | ПАНЧЕВО, ЗЕ                          |

### 1. Подаци о парцели - А лист

|                           |  |
|---------------------------|--|
| Потес / Улица:            | АКЦЕНТИЈА МАКСИМОВИЋА                  |
| Број парцеле:             | 18206                                  |
| Површина m <sup>2</sup> : | 1512                                   |
| Број листа непокретности: | 1164                                   |
| Подаци о делу парцеле     |  |
| Број дела:                | 10                                     |
| Врста земљишта:           | ГРАДСКО ГРАЂЕВИНСКО ЗЕМЉИШТЕ           |
| Култура:                  | ЗЕМЉИШТЕ ПОД ЗГРАДОМ И ДРУГИМ ОБЈЕКТОМ |
| Површина m <sup>2</sup> : | 26                                     |

### Ималоци права на парцели - Б лист

|                    |                               |
|--------------------|-------------------------------|
| Назив:             | "ВИТ ИНВЕСТ" Д.О.О.           |
| Адреса:            | ПАНЧЕВО, ПЕТРА ПРЕРАДОВИЋА 29 |
| Матични број лица: | 0000020208333                 |
| Врста права:       | СВОЈИНА                       |
| Облик својине:     | ПРИВАТНА                      |
| Удео:              | 1/1                           |

### Терети на парцели - Г лист

\*\*\* Нови терети \*\*\*

Постоји решење на парцели које није коментира.

### Напомена (терет парцела)

|                |   |
|----------------|---|
| Датум:         | 20.12.2023.   |
| Број предмета: | 952-02-5-111-118904/2023  |
| Опис:          | ЗАБЕЛЕЖБА ДА ПРВОСТЕПЕНА ОДЛУКА БРОЈ 952-02-5-111-118904/2023 НИЈЕ КОМПАНИЈА. |

### 2. Подаци о зградама и другим грађевинским објектима - В1 лист

|                |                       |
|----------------|-----------------------|
| Број објекта:  | 10                    |
| Назив улице:   | АКЦЕНТИЈА МАКСИМОВИЋА |
| Кућан број:    |                       |
| Кућан подброј: |                       |

<https://katastar.rgs.gov.rs/ekatastar/NepokretnostProperty.aspx?mapID=116004&P=1&C=1024000>

1/2



11:524, 10:01 AM

Поредок непокретности



Република Србија  
Републички геодетски завод  
Геодетско-катастарски информациони систем

\* Број листа непокретности: 1164

katastar.rgs.gov.rs/ekatastar | 15.01.2024. 10:09:53

## Подаци катастра непокретности

| Подаци о непокретности            | deddd69-eae5-4a47-a810-0ba8505a9a67 |
|-----------------------------------|-------------------------------------|
| Матични број општине:             | 80314                               |
| Општина:                          | ПАЧЕВО                              |
| Матични број катастарске општине: | 802484                              |
| Катастарска општина:              | ПАЧЕВО                              |
| Датум ажурности:                  | 12.01.2024. 14:24                   |
| Служба:                           | ПАЧЕВО                              |
| Извор података:                   | ПАЧЕВО, ЗЕ                          |

### 1. Подаци о парцели - А лист

|                           |                       |
|---------------------------|-----------------------|
| Потес / Улица:            | АКЦЕНТИЈА МАКСИМОВИЋА |
| Број парцеле:             | 18206                 |
| Површина m <sup>2</sup> : | 1512                  |
| Број листа непокретности: | 1164                  |

#### Подаци о делу парцеле

|                           |  |
|---------------------------|--|
| Број дела:                | 11                                     |
| Врста земљишта:           | ГРАДСКО ГРАЂЕВИНСКО ЗЕМЉИШТЕ           |
| Култура:                  | ЗЕМЉИШТЕ ПОД ЗГРАДОМ И ДРУГИМ ОБЈЕКТОМ |
| Површина m <sup>2</sup> : | 39                                     |

### Ималоци права на парцели - Б лист

|                    |                              |
|--------------------|------------------------------|
| Назив:             | "ВИТ ИНВЕСТ" Д.О.О.          |
| Адреса:            | ПАЧЕВО, ПЕТРА ПРЕРАДОВИЋА 29 |
| Матични број лица: | 0000020208333                |
| Врста права:       | СВОЈИНА                      |
| Облик својине:     | ПРИВАТНА                     |
| Удео:              | 1/1                          |

### Терети на парцели - Г лист

\*\*\* Нови терети \*\*\*

Постоји решење на парцели које није коментирао.

#### Напомена (терет парцела)

|                |   |
|----------------|---|
| Датум:         | 20.12.2023.   |
| Број предмета: | 952-02-5-111-110904/2023  |
| Опис:          | ЗАБЕЛЕЖБА ДА ПРВОСТЕПЕНА ОДЛУКА БРОЈ 952-02-5-111-110904/2023 НИЈЕ КОМПАНИЈА. |

### 2. Подаци о зградама и другим грађевинским објектима - В1 лист

|                |                       |
|----------------|-----------------------|
| Број објекта:  | 11                    |
| Назив улице:   | АКЦЕНТИЈА МАКСИМОВИЋА |
| Кућан број:    |                       |
| Кућан подброј: |                       |

<https://katastar.rgs.gov.rs/katastar/NepokretnostProperties.aspx?mapID=DD0cXb6vM1581Pdl5aCvR5vQm>

1/2



11:524, 10:01 AM

Горњи непокретности

|                                       |   |
|---------------------------------------|---|
| Површина m <sup>2</sup> :             | 39                                      |
| Корисна површина m <sup>2</sup> :     | ПОВРШИНА НИЈЕ ЕВИДЕНТИРАНА              |
| Грађевинска површина m <sup>2</sup> : | ПОВРШИНА НИЈЕ ЕВИДЕНТИРАНА              |
| Начин коришћења и назив објекта:      | ПОМОЋНА ЗГРАДА                          |
| Правни статус објекта:                | ОБЈЕКАТ ИЗГРАЂЕН БЕЗ ОДОБРЕЊА ЗА ГРАДЊУ |
| Број етажа под земљом:                |   |
| Број етажа у приземљу:                | 1                                       |
| Број етажа над земљом:                |   |
| Број етажа у поткровљу:               |   |

#### Имаоци права на објекту

|                    |                               |
|--------------------|-------------------------------|
| Назив:             | "ВИТ ИНВЕСТ" Д.О.О.           |
| Адреса:            | ПАЊЧЕВО, ПЕТРА ПРЕРАДОВИЋА 29 |
| Матични број лица: | 0000020208333                 |
| Врста права:       | ДРЖАЛАЦ                       |
| Облик својине:     | ПРИВАТНА                      |
| Удео:              | 1/1                           |

#### Терети на објекту - Г лист

|                 |                              |
|-----------------|------------------------------|
| Врста терета:   | ОБЈЕКАТ ИЗГРАЂЕН БЕЗ ДОЗВОЛЕ |
| Датум уписа:    | 15.04.2011.                  |
| Трајање терета: |                              |
| Опис терета:    |                              |

Поступи решење на објекту које није коначно.

#### Напомена (терет објекта)

|                |   |
|----------------|---|
| Датум:         | 20.12.2023.   |
| Број предмета: | 952-02-5-111-118904/2023  |
| Опис:          | ЗАБЕЛЕЖБА ДА ПРВОСТЕПЕНА ОДЛУКА БРОЈ 952-02-5-111-118904/2023 НИЈЕ КОНАЧНА. |

\* Извод из базе података катастра непокретности.

**НАПОМЕНА:** Сходно члану 18. Закона о републичким административним таксана и члану 6. Уредбе о условима издавања извода из листа непокретности и листа вода из ГКИС-а, без накнаде се издаје извод из листа непокретности: органима, организацијама и институцијама Републике Србије, аутономних покрајина, односно јединица локалне самоуправе, организацијама обавезног социјалног осигурања, установама основаних од стране Републике Србије, аутономних покрајина, односно јединица локалне самоуправе, Црквица и верским заједницама, Црвеном крсту Србије, дипломатско-конзуларним представништвима страних држава, под условом узајанности, јавним бележницама и гесетским организацијама, и исти се дигитално преузимају преко сервисне магистрале државних органа и електронских сервиса РГЗ-а.

11:524, 10:01 AM

Поредица непокретности



Република Србија  
Републички геодетски завод  
Геодетско-катастарски информациони систем

\* Број листа непокретности: 1164

katastar.rgs.gov.rs/ekatastar | 15.01.2024. 10:01:04

## Подаци катастра непокретности

| Подаци о непокретности            | 042d6404-f7bb-4bc6-8d0a-1f688e66b4d7 |
|-----------------------------------|--------------------------------------|
| Матични број општине:             | 80314                                |
| Општина:                          | ПАЧЕВО                               |
| Матични број катастарске општине: | 802484                               |
| Катастарска општина:              | ПАЧЕВО                               |
| Датум ажурности:                  | 12.01.2024. 14:24                    |
| Служба:                           | ПАЧЕВО                               |
| Извор података:                   | ПАЧЕВО, ЗЕ                           |

### 1. Подаци о парцели - А лист

|                           |                       |
|---------------------------|-----------------------|
| Потес / Улица:            | АКСЕНТИЈА МАКСИМОВИЋА |
| Број парцеле:             | 18206                 |
| Површина m <sup>2</sup> : | 1512                  |
| Број листа непокретности: | 1164                  |

### Подаци о делу парцеле

|                           |                                    |
|---------------------------|------------------------------------|
| Број дела:                | 12                                 |
| Врста земљишта:           | ГРАДСКО ГРАЂЕВИНСКО ЗЕМЉИШТЕ       |
| Култура:                  | ЗЕМЉИШТЕ УЗ ЗГРАДУ И ДРУГИ ОБЈЕКАТ |
| Површина m <sup>2</sup> : | 722                                |

### Ималоци права на парцели - Б лист

|                    |                             |
|--------------------|-----------------------------|
| Назив:             | "ВИТ ИНВЕСТ" Д.О.О.         |
| Адреса:            | ПАЧЕВО, ПЕТРА ПРЕРДОВИЋА 29 |
| Матични број лица: | 0000020208333               |
| Врста права:       | СВОЈИНА                     |
| Облик својине:     | ПРИВАТНА                    |
| Удео:              | 1/1                         |

### Терети на парцели - Г лист

\*\*\* Нема терета \*\*\*

Постоји решење на парцели које није коментира.

### Напомена (терет парцела)

|                |   |
|----------------|---|
| Датум:         | 20.12.2023.   |
| Број предмета: | 952-02-5-111-110904/2023  |
| Опис:          | ЗАБЕЛЕЖБА ДА ПРВОСТЕПЕНА ОДЛУКА БРОЈ 952-02-5-111-110904/2023 НИЈЕ КОМПАНИЈА. |

\* Извод из Базе података катастра непокретности.

**НАПОМЕНА:** Сходно члану 18. Закона о републичким административним таксима и члану 6. Уредбе о условима издавања извода из листа непокретности и листа вода из ГКИС-а, без накнаде се издаје извод из листа непокретности: органима, организацијама и институцијама Републике Србије, аутономних покрајина, односно јединица локалне самоуправе, организацијама обавезног социјалног осигурања, установама основаних од стране Републике Србије, аутономних покрајина, односно јединица локалне самоуправе, Црквама и верским заједницама, Црвенон крсту Србије, дипломатско-конзуларним представништвима

<https://katastar.rgs.gov.rs/ekatastar/NepokretnostProperty.aspx?mapID=00eF42N1T01P0f9eCuRBYQm>

1/2

11:524, 10:01 AM

Пореди о нело-раткости

странах државе, под условом уздјачности, јавним бележницама и геодетским организацијама, а исти се дигитално преузимају преко сервисне магистрале државних органа и електронских сервиса РТЗ-а.

<https://katastar.gov.rs/katastar/Nepokretnost/Properties.aspx?mapID=00eF42f411D01Pd09eCuRSYQm>

1/2

11:524, 10:01 AM

Поредок непокретности



Република Србија  
Републички геодетски завод  
Геодетско-катастарски информациони систем

\* Број листа непокретности: 1164

katastar.rgs.gov.rs/ekatastar | 15.01.2024. 10:01:17

## Подаци катастра непокретности

| Подаци о непокретности            | 525a6e33-095b-4565-9e22-ff4137e5fb36 |
|-----------------------------------|--------------------------------------|
| Матични број општине:             | 80314                                |
| Општина:                          | ПАНЧЕВО                              |
| Матични број катастарске општине: | 802484                               |
| Катастарска општина:              | ПАНЧЕВО                              |
| Датум ажурности:                  | 12.01.2024. 14:24                    |
| Служба:                           | ПАНЧЕВО                              |
| Извор података:                   | ПАНЧЕВО, ЗЕ                          |

### 1. Подаци о парцели - А лист

|                           |                       |
|---------------------------|-----------------------|
| Потес / Улица:            | АКСЕНТИЈА МАКСИМОВИЋА |
| Број парцеле:             | 18206                 |
| Површина m <sup>2</sup> : | 1512                  |
| Број листа непокретности: | 1164                  |

### Подаци о делу парцеле

|                           |                              |
|---------------------------|------------------------------|
| Број дела:                | 13                           |
| Врста земљишта:           | ГРАДСКО ГРАЂЕВИНСКО ЗЕМЉИШТЕ |
| Култура:                  | НАИВА 1. КЛАСЕ               |
| Површина m <sup>2</sup> : | 367                          |

### Ималоци права на парцели - Б лист

|                    |                               |
|--------------------|-------------------------------|
| Назив:             | "ВИТ ИНВЕСТ" Д.О.О.           |
| Адреса:            | ПАНЧЕВО, ПЕТРА ПРЕРАДОВИЋА 29 |
| Матични број лица: | 0000020208333                 |
| Врста права:       | СВОЈИНА                       |
| Облик својине:     | ПРИВАТНА                      |
| Удео:              | 1/1                           |

### Терети на парцели - Г лист

\*\*\* Нема терета \*\*\*

Постоји решење на парцели које није коментира.

### Напомена (терет парцела)

|                |   |
|----------------|---|
| Датум:         | 20.12.2023.   |
| Број предмета: | 952-02-5-111-118904/2023  |
| Опис:          | ЗАБЕЛЕЖБА ДА ПРВОСТЕПЕНА ОДЛУКА БРОЈ 952-02-5-111-118904/2023 НИЈЕ КОМПАНИЈА. |

\* Извод из Базе података катастра непокретности.

**НАПОМЕНА:** Сходно члану 18. Закона о републичким административним таксима и члану 6. Уредбе о условима издавања извода из листа непокретности и листа вода из ГКИС-а, без накнаде се издаје извод из листа непокретности органима, организацијама и институцијама Републике Србије, аутономних покрајина, односно јединица локалне самоуправе, организацијама обавезног социјалног осигурања, установама основаних од стране Републике Србије, аутономних покрајина, односно јединица локалне самоуправе, Црквама и верским заједницама, Црвенон крсту Србије, дипломатско-конзуларним представништвима

<https://katastar.rgs.gov.rs/ekatastar/NepokretnostProperty.aspx?mapID=33+G1Bqj-B1P6AwCvR5YQm>

1/2

11:524, 10:01 AM


Пореди о нело-раткости

страних државе, под условом узajачности, јавним бележницама и геодетским организацијама, и исти се дигитално преузимају преко сервисне магистрале државних органа и електронских сервиса РТЗ-а.

<https://katastar.gov.rs/kis/izdatci/Nepokretnost/Properties.aspx?mapID=633+G1&py=61PrtAwCvRSYQem>

1/2

## 2.4 Катастарско-топографски план





## 2.5 Информација о локацији

V-15-353-214/2023

РЕПУБЛИКА СРБИЈА  
АУТОНОМНА ПОКРАЈИНА БОЈОВДИНА  
ГРАД ПАНЧЕВО  
ГРАДСКА УПРАВА  
Секретаријат за урбанизам, грађевинарство,  
стамбено-комуналне послове и саобраћај  
Број : V-15-353-214/2023  
Датум : 06.11.2023. год.  
Панчево, Трг Краља Петра I 2-4

Градска управа града Панчево - Секретаријат за урбанизам, грађевинарство, стамбено- комуналне послове и саобраћај, решавајући по захтеву "ВТ ИНВЕСТ" ДОО- на основу члана 63. Закона о планирању и изградњи ("Службени гласник Републике Србије", бр. 72/09, 81/09-исправка, 64/10-УС, 24/11, 121/12, 42/13-УС, 50/13-УС, 98/13-УС и 132/14, 145/14, 83/2018, 31/2019, 37/2019-др.закон, 09/2020, 52/2021), члана 15., члана 36. и 37. Одлуке о градској управи града Панчево ("Сл. лист града Панчево" бр. 13/17), Правилника о садржини информације о локацији и о садржини локацијске дозволе ("Сл. гласник РС" бр. 3/10), Правилника о општим правилима за парцелацију, регулацију и изградњу ("Сл. гласник РС" бр. 22/16), а на основу Плана генералне регулације Целине 1 широк центар (крст обилазнице) у насељеном месту Панчево ("Сл. лист града Панчево" бр. 15/2012, 27/2012- исправка, 1/13- исправка, 24/13-исправка, 20/14-исправка, 19/2018-измена и допуна, 25/2018- исправка техничке грешке, 6/19-исправка техничке грешке, 23/2022-измена и допуна) издаје:

### ИНФОРМАЦИЈУ О ЛОКАЦИЈИ

-за потребе изградње вишестамбеног стамбеног објекта

| Подаци о инвеститору              |  |
|-----------------------------------|--|
| Назив инвеститора (име и презиме) | "ВТ Инвест" ДОО, Петра Прерадовића бр. 29, Панчево |
| ПИБ/МБ                            | 104855352 / 20206333                               |

| на локацији              |  |
|--------------------------|--|
| Место : Панчево          | Улица и број: Асентова Максимовића бр. 19, Панчево |
| К.О. : Панчево           | Број парцеле: 18206                                |
| Површина кат. парцела: / | /  |

**1. НАЗИВ ПЛАНСКОГ ДОКУМЕНТА НА ОСНОВУ КОГА СЕ ИЗДАЈЕ:**  
План генералне регулације целина 1 широк центар (крст обилазнице) у Панчеву ("Сл. лист града Панчево" бр. 19/2012, 27/12 – исправка, 1/13 – исправка, 24/13– исправка, 20/14, 19/2018- измене и допуна, 25/2018-исправка техничке грешке, 6/19-исправка техничке грешке, 23/2022-измене и допуна) (у даљем тексту План).

Саставни део ове Информације о локацији су графички прикази из Плана и то:

- Планирана претежна намена простора са поделом на зоне и смерницама за спровођење плана, цртеж бр. 1
- Регулациони план са урб. решењем јавних површина, цртеж бр. 2
- Постojeћа и планирана генерална решења мрежа и објеката инфраструктуре и јавног зеленила, цртеж бр. 3
- План поделе грађевинског земљишта на јавно и остало, цртеж бр. 4

**2. ЦЕЛИНА, ОДНОСНО ЗОНА У КОЈОЈ СЕ НАЛАЗИ:**  
Кат. парцела бр. 18206 КО-Панчево налазе се у градском блоку бр. 065, планирана је за ГРАЂЕВИНСКО ЗЕМЉИШТЕ ОСТАЛЕ НАМЕНЕ, намена СТАНОВАЊЕ СА КОМПАТИБИЛНИМ НАМЕНАМА, ЗОНА ШИРЕГ ЦЕНТРА, ВЕЛИКИ БЛОК.

**3. НАМЕНА ЗЕМЉИШТА:**  
**3.1. ЗОНА ОСТАЛОГ ЗЕМЉИШТА**  
– СТАНОВАЊЕ СА КОМПАТИБИЛНИМ НАМЕНАМА  
Врста и намена објеката у зони  
Дозвољено/компатибилне намене становању су социјално и аристулано становање, пословање и равне намене из групе објеката за потребе државних органа, здравства, образовања, социјалних служби, културе, верских комплекса, спорта, рекреације, зеленила, саобраћаја, комуналне инфраструктуре (нпр. ТС, МРС и сл.), услужне и занатске делатности, затим намене из области јавног

град Панчево

~ 2 ~

V-15-355-214/2023

делатnosti koje mogu biti organizovane i kao privatna inicijativa: obrazovanje, kultura, zdravstvo, sport i rekreacija i sl.

Namena nije je definisana za određeni prostor, predstavlja planirajuću-predmetnu (dominantnu) namenu na tom prostoru, što znači da zauzima minimalno 50% površine bloka-zone u koju je označena, ali ova namena podrazumeva i druge kompatibilne namene, uz poštovanje određenih uslova definisanih ovim planom, tako da na nivou pojedinačnih parcela u okviru bloka-zone, namena definisana kao kompatibilna može biti dominantna ili jednaka.

Osnovni uslovi za ostvarenje planirane delatnosti su da postoje prostorni uslovi u objektu, odnosno na parceli, mogućnost priključaka na infrastrukturu i da se ne ugrožava sopstveni i susedni prostor i objekti, odnosno okolina.

### 3.2. Mogućnosti i ograničenja načina korišćenja prostora i objekata

Korišćenje prostora i objekata mora se vršiti tako da ni u kom smislu ne ugrozi postojeće vrednosti (vredne objekatrupacije zelenila, ambijentalne celine, zdravlje, fizičku stabilnost objekata i sl.)

Određene kompatibilne namene kao što su: noćni barovi, kafei, proizvodnja zanatstva i sl. ne smeju smeti sadržaja u okruženju (bukom, vibracijama, odlaganjem robe, otpada i sl.).

#### NIJJE DOZVOLJENO

Namene koje ugrožavaju životnu sredinu, stvaraju buku, ali na drugi način ugrožavaju osnovnu namenu prostora u ambijentalnom ili funkcionalnom smislu.

### 3.3. Kompatibilnost i mogućnost transformacije planiranih namena

Stanovanje je kompatibilno sa poslovanjem, ukoliko je to dato u pravilima za stanovanje.

## 4. РЕГУЛАЦИОНЕ И ГРАЂЕВИНСКЕ ЛИНИЈЕ :

Зона градња је једнака површини парцеле, тако да граница парцеле уједно представља и грађевинске линије – уз обавезно поштовање правила о удаљењу од граница парцеле и других објеката дефинисаних овим планом али и врстом делатности и услова и правила која из тога произишћу.

Постојећи објекти се могу задржати у затеченом стању у смислу положаја у односу на регулациону и грађевинску линију.

Нови објекти се морају поставити у односу на регулациону и грађевинску линију у складу са овим планом.

- регулациона линија

Регулационе линије су дате у односу на границе блокова, што је приказано на одговарајућем графичком прилогу.

Објекти се постављају искључиво унутар сопствене грађевинске парцеле и не могу прећи регулациону линију, осим у случајевима наведеним у тачки: упуштања делова објекта у површине јавне намене.

- спољна грађевинска линија према регулацији

Грађевинске линије су оквир за постављање објекта. Грађевинска линија даје максималну границу градње у коју се улазије основа објекта. Основа објекта може бити мања од максималне границе градње али је не сме прекорачити.

Све подземне и надземне етажне објекта налазе се унутар вертикалних равни дефинисаних регулационом и грађевинским линијама.

Постојећи објекти се могу задржати у затеченом стању у смислу положаја у односу на регулациону и грађевинску линију.

Нови објекти се морају поставити у односу на регулациону и грађевинску линију у складу са овим планом.

## 5. ПРАВИЛА ГРАЂЕЊА:

### 5.1. ПОЛОЖАЈ ПРЕМА ПОВРШИНИ ЈАВНЕ НАМЕНЕ

За све типове објекта и све делове објекта важи правило да не смеју прећи границу суседне парцеле, рачунајући и ваздушни и подземни простор.

Објекат, према положају на парцели може бити постављан као слободностојећи, у непрекинутом низу, у привинутом низу, атријумски, итд.

### 5.2. ГРАЂЕВИНСКИ ЕЛЕМЕНТИ, ИСПАДИ НА ОБЈЕКТУ:

#### 5.2.1. упуштање делова објекта у површину јавне намене

Грађевински елементи на месту приземља, могу прећи регулациону линију (рачунајући од основног габарита објекта до хоризонталне пројекције испада), и то:

град Панчево

|  |  |
|--|--|
|  | <p style="text-align: center;">- 3 -</p> <p style="text-align: right;">V-13-353-214/2023</p>   |
|  | <ul style="list-style-type: none"> <li>- изнад пократа макс. 0,20m, то целој висини приземља, када најмања ширина тротоара износи 2,00m, а испод те ширине тротоара не је дозвољено изградња испада нити постоје у приземљу</li> <li>- транспарентна конзолна надстрешница у зони приземља макс. макс. 1,00m по целој дужини објекта на висини изнад 3,50m</li> <li>- изнадне рекламе макс. 0,80m на висини изнад 3,50m</li> <li>- испод регулационе линије зграда, у простору јавне саобраћајнице, не могу се накнадно градити степеништа и улази, у изузетним случајевима, када нема другог начина, дозвољен је један степеник до 0,30m хоризонталне пројекције ван регулационе линије, заобљене елипсасте геометрије или са полукружним угловима (у овоме случајевима не је дозвољен елипсаста правоугаона основа - због безбедног кретања пешака тротоаром)</li> <li>- уколико је једини могући приступ сутеренским/подрумским просторијама преко спољног степеништа која се "улишта" у односу на колу тротоара, минимално 2/3 ширине тротоара мора остати слободно за кретање пролазника/пешака, а неопходно је урадити и заштитну оgradu на предметном степеништу ради безбедног одвијања пешачког саобраћаја</li> </ul> |
|  | <p><b>Грађевински елементи испод нивоа тротоара</b> (подрумске етаже) могу прећи регулациону линију (рчунајући од основног габарита објекта до хоризонталне пројекције испада), и то:</p> <ul style="list-style-type: none"> <li>- стопе темеља и подрумски зидови - 0,15m до дубине од 2,00m испод површине тротоара, а испод те дубине - 0,50m</li> <li>- шактови за прозорске отворе подрумских просторија, решетка мора бити потпуна у нивоу нивоа тротоара а њена хоризонтална пројекција може бити упуштена у јавну површину максимално 0,60m</li> </ul>   |
|  | <p><b>Грађевински елементи на уличној фасади:</b></p> <ul style="list-style-type: none"> <li>- само у уличној фронту широм од 10m дозвољени су испади и еркери максимално 1,2m; минималне висине над регулацијом 3,0m заузима 40% фасаде, уз услов да положај испада буде усклађен са положајима осталих отвора на фасади, као и осталим њеним елементима - ова напомена се односи на испаде према јавним површинама</li> <li>- на један испуст не сме утроявати приватност суседних објеката</li> </ul>   |
|  | <p><b>5.3. ДЕФИНИСАЊЕ ОДНОСА ПРЕМА СУСЕДНИМ ЗАДЊИМ ГРАНИЦАМА ПАРЦЕЛА</b></p>   |
|  | <p><b>5.3.1. Положај према бочним/суседним/ и задњим граница парцеле</b></p> <p>За све типове објеката и све делове објекта важи правило да не смеју прећи границу суседне парцеле, рачунајући и ваздушни и подземни простор.</p> <p>Објект, према положају на парцели може бити постављен као слободностојећи, у непрекинутом низу, у прекинутом низу, атријумом, итд.</p>  |
|  | <p>Растојање објеката од бочних и задњих граница парцеле је регулисано на следећи начин:</p> <ul style="list-style-type: none"> <li>0,00m - када на тим фасадама нема отвора</li> <li>1,00m - када се на тим фасадама налазе отвори помоћних просторија где је висина парапета минимално 1,6m</li> <li>4,00m - када се на тим фасадама налазе отвори стамбених/радних просторија</li> </ul>  |
|  | <p><b>5.3.2. Темпалн:</b></p>  |
|  | <p>-За све типове објеката и све делове објекта важи правило да не смеју прећи границу суседне парцеле - рачунајући и ваздушни и подземни простор.</p>   |
|  | <p><b>5.3.3. Грађевински елементи на осталим фасадама:</b></p>   |
|  | <p>Грађевински елементи (еркери, дрисати, балкони, улазне надстрешнице са и без стубова, надстрешнице и сл.) на нивоу првог спрата могу да пређу грађевинску, односно регулациону линију (рчунајући од основног габарита објекта до хоризонталне пројекције испада), и то:</p> <ul style="list-style-type: none"> <li>- на делу објекта према предњем дворишту - 1,20 m, али укупна површина грађевинских елемената не може прећи 50% укупне фасаде изнад приземља</li> <li>- на делу објекта према бочном дворишту (најмањег растојања од 2,50m) - 1,60 m, али укупна површина грађевинских елемената не може прећи 30% бочне фасаде изнад приземља</li> <li>- на делу објекта према задњем дворишту (најмањег растојања од задње линије суседне грађевинске парцеле од 5,00 m) - 1,20 m, али укупна површина грађевинских елемената не може прећи 30% задње фасаде изнад приземља.</li> </ul>  |
|  | <p><b>5.4. НИВЕЛАЦИОНЕ КОТЕ:</b></p>   |
|  | <p>Нивелационе коте прате нивелацју постојећих саобраћајница и терена.</p> <p>Планиране нивелационе коте су дате укроним тачкама саобраћајница, док су коте у грађевинским блоковима нешто више (за око 0,20m).</p> <p>Нивелационим решењем дате су смернице нивелације, којих се у фази пројектовања начелно треба придржавати.</p>   |
|  | <p style="text-align: center;">град Панчево</p>  |



- 4 -

V-15-353-214/2023

#### КОТА ПРИЗЕМЉА

Кота приземља свих планираних објеката мора бити минимално 0,2м више од кота приступне тротоара и не може бити нижа од кота приступног тротоара.

#### УКОПАНА ЕТАЖА

- Подрум (По) - подразумева етажу објекта које су више од 50% своје чисте висине укопане испод планиране коте уличног тротоара (уличне нивелације).
- Сутаран (Су) - подразумева етажу објекта које је мање од 50% своје чисте висине укопане испод планиране коте уличног тротоара (уличне нивелације).

#### ПРИЗЕМЉЕ (нулта кота објекта)

- Приземље (П) - подразумева етажу објекта код које је кота пода минимално 0,20м а максимално 1,20м изнад планиране коте уличног тротоара (уличне нивелације).
- Високо приземље (Вп) - подразумева етажу објекта код које је кота пода минимално 1,20м а максимално 2,20м изнад планиране коте уличног тротоара (уличне нивелације).

#### СПРАТ

- Мезанин -спрат нижа висина уметнут између приземља и првог спрата (воста полуспрата).
- Спрат (1, 2, ...) - подразумева део објекта над приземљем или високим приземљем.

#### ДУПЛЕКС

- Дуплекс је стамбени/пословни простор, јединствена функционална целина организована кроз две етаже (два спрата или спрат и галерију). Етаже су међусобно повезане само интерном комуникацијом, а приступ се остварује само преко једног улаза (са једне од етажа).

#### ПОТКРОВНА ЕТАЖА

Обично се поткровна етажа може развити као класично поткровље, мансарда или повучени спрат. Кровна равна може да одводи воду само на сопствену парцелу. На јавну површину, кровна равна може да одводи воду само по правилима утврђеним овим Планом.

Висина надзидња. У складу са одредбама члана 25. став 2. тачка 4. Правилник о општим правилима за парцелацију, регулацију и изградњу („Службени гласник РС“ бр. 22/15) висина надзидња поткровне етаже није ограничена, ограничава се само висином венца објекта.

- Таван (Тав) - део објекта под кровом, над завршним спратом чији простор није у употреби као користан простор.

- Поткровље (Пк) - део објекта под кровом, над завршним спратом који је у употреби као стамбени/пословни/позоришни - користан простор. Поткровље је могуће формирати и као дуплекс уз услов да се приступ остварује само интерном комуникацијом са доњег нивоа и по задовољавању свих других услова овог плана.

- Мансарда (Ман) - део објекта под кровом, над завршним спратом чији је простор у употреби као користан простор. Преломне тачке и слеме мансардног крова максимално могу бити висине које су уписане у полукруг. Мансарда је могуће формирати и као дуплекс уз услов да се приступ остварује интерном комуникацијом са доњег нивоа и по задовољавању свих других услова овог плана.

Горња равна крова има мању нагиб, а нижа је стрмија и на њој се налазе мансардни прозорци/балконска врата. У случају да је мансарда формирана као дуплекс или као стан са галеријом, прозорци на горњем, плићем делу крова могу се развити само као кровни прозорци.

- Повучени спрат (Пв) - подразумева завршну етажу објекта чије је фасадно-платно повучено у односу на фасадну основу објекта (независно од његовог изгледа) за максимално 1,50м.

Простор између габарита основног објекта и фасаде повученог спрата се не може затварати већ се може користити само као тераса и може имати само транспарентну надстрешницу која не може прећи габарит основног објекта. Уколико се кров све етаже ради као зелени кров, надстрешница може бити нивоа два.

#### ЕЛЕМЕНТИ ФАСАДЕ

- Венац (главни, зрени или ободни венац) - хоризонтални, обично профилсани појас који на фасади одваја последњу етажу од крова, наглашава завршетак грађевине.
- Слеме - највиша тачка крова, место прелома кровних равни.

#### ОСТАВО

- Висина објекта је растојање од нулте коте објекта до коте слеменица (за објекте са високим кровом) односно коте венца (за објекте са равним кровом).

У складу са одредбама члана 24. Правилника о општим правилима за парцелацију, регулацију и изградњу („Службени гласник РС“ бр. 22/15) „Висина новог објекта на грађевинској парцели, утврђује се применом правила о висинској регулацији, односно дозвољеном висином објекта прописаном овим правилником.

Висина објекта је растојање од нулте коте објекта до коте венца (највише тачке фасадног платна) и одређује се у односу на фасаду објекта постављеној према улици, односно приступној јавној саобраћајној површини.

град Панчево

- 5 -

9-13-253-214/2023

Нупта линија је линија пресека линије терена и вертикалног осе објекта.

За одређивање удаљености од булеварног или бочне границе парцеле, највећом је висине фасаде одређене према суседу, односно бочне границе парцеле.

- Габарит изграђеног или планираног објекта је хоризонтална пројекција најјстуреније етаре, односно најјстуреније дела објекта, на припадајућој парцели, без испода (стрехе, венца, балкона, тераса, ерери, ...).
- Породични објекат је објекат са највише две функционалне јединице – породична кућа је зграда намењена за становање и користи се за ту намену, а састоји се од највише два стана.
- Вишепородични објекат је објекат са најмање три функционалних јединица, стамбена зграда је зграда намењена за становање и користи се за ту намену.
- Стамбено-пословна зграда је зграда која се састоји од најмање једног стана и једног пословног простора.
- Пословна зграда је зграда која је намењена за обављање делатности и користи се за ту намену, а састоји се од једног или више пословних простора.
- Помоћни објекат је објекат који је у функцији главног објекта, а гради се на истој парцели на којој је саграђен или може бити саграђен главни стамбени, пословни.

## 5.5. ДОЗВОЉЕНИ ПОЛОЖАЈ И ВЕЛИЧИНА ОТВОРА:

Обређено у тачки 5.3.

## 5.6. ПАД КРОВНИХ РАВНИ И ОДВОДЊАВАЊЕ:

Кров може бити раван или у нагибу, са одговарајућим покривачем, а његова геометрија може бити различита (једноводни, двоводни, вишаводни, сферни, итд.).

Није дозвољена изградња поклоп мансардног крова (таз „пенури“).

Мансардни кров мора бити пројектован као традиционалан мансардни кров.

У потпуности је дозвољено формирање кровних „баца“. Максимална спољна висина кровне баце мора бити нижа или максимално на истој висинској линији са висинском линијом слемена основног крова. Облик и ширина „баца“ морају бити усклађени са елементима фасаде.

Дозвољено је и постављање кровних прозора, такође у складу са осталим елементима фасаде.

У оквиру кровног постојења могуће је формирати терасе/лоџе или тако да оне заједно са бацама, укупно не прелазе 50% површине крова на предјетној фасади и да њихов положај, као и положај прозорских баца, буде усклађен са положајима отвора на фасади, као и осталим њеним елементима.

- Кров се може извести и као зелени кров, односно раван кров насут одговарајућим слојевима и озвучењем.
- Уколико се изводи зелени кров, 10% од укупне површине под зеленим кровом се обрачунава као зелена површина.

Кровне равни свих објеката у погледу нагиба кровних равни треба да су решене тако да се одвођење атмосферских вода са површине крова ради у одређено двориште, односно усмери ка једној површини. Површинске воде са једне грађевинске парцеле не могу се усмерити према другој парцели, односно објектима на суседним парцелама.

## 5.7. ОГРАЂИВАЊЕ ПАРЦЕЛЕ:

Ограде морају бити постављене на регулационим линијама тако да ограда, стубови ограде и капије буду на грађевинској парцели која се ограђује.

Врата и капије не могу се отворити ван регулационе линије, већ на унутрашњости парцеле.

Ограда објеката на уличној регулацији може бити транспарентна или зидана (или комбинована) и до висине максимално 2,00м.

Ограда на осталим границама парцеле – бочним и задњим – може бити транспарентна или зидана (или комбинована) и то до висине максимално 2,00м.

У Грађевинске парцеле на којима се налазе објекти који представљају непосредну опасност по живот људи, као и грађевинске парцеле специјалне намене, ограђују се на начин који одреди надлежни орган а у складу са захтевима безбедности и предјетне делатности.

## 5.8. ОЧУВАЊЕ ИЛИ ОСТВАРЕЊЕ ВИЗУРА, НАЈМАЊА ДОЗВОЉЕНА МЕЂУСОБНА УДАЉЕНОСТ ОБЈЕКТА:

Удаљеност главних објеката на регулацији и објеката у унутрашњости парцеле, као и између два објекта у унутрашњости парцеле, као и између објеката на две парцеле по дубини које су предмет разраде локације, мора бити мин 2/3 висине вишег објекта.

Максимална висина помоћних објеката може бити 6,0м, удаљења помоћног од главног објекта једна висина помоћног објекта али не мање од 4,0м ако је исти одмакнут од главног или 0,0м ако се поставља уз главни објекат.

град Панчево

|  |  |
|--|--|
|  | <p>Помоћни објекти, на које се не могу бити на регулационој линији тј. на уличној фасади, осим ако се ради о улазу у гаражни простор</p> <p><b>5.9. ОЧУВАЊЕ ИЛИ ОСТВАРЕЊЕ КОЛСКИХ И ПЕШАЧКИХ ПРИСТУПА И ТОКОВА :</b><br/>Услови за пешачке и коловозне приступе парцелама<br/>Све објекте повезати на мрежу јавних – насељених саобраћајница пешачким и коловозним приступима.<br/>Пешачки приступи обезбеђују се трасама које непосредно повезују објекте са уличним пешачким стазама тј. тротоарима. У принципу, пешачки приступи су уређени на уличне тротоаре и лаводе се у ширини од 1,5 (1,2) до 5,0м. За изградњу – површинску обраду могу се користити савремени – асфалтни или цемент-бетонски асфалти (бетон или префабриковани бетонски елементи), камен и опекарска производња.<br/>Коловозни приступи повезују се на уличне коловозе, у принципу под правим углом. Ширине коловозних приступних су од 2,5 до 5,0м у зависности од врсте објекта (може и више ако то налажу потребе објекта за који се приступ изводи), обзиром да исти треба да омогуће економски приступ возила као и комуналних, интервентних, потрошачких возила и сл. Коловозни асфалти коловозних приступа могу бити асфалтни или бетонски (бетон или префабриковани бетонски елементи, разне врсте поплочања и сл.). Трасе и положај пешачких и коловозних приступа дефинисаће се према конкретним условима и потребама објекта.<br/>За све постојеће и новоформиране грађевинске парцеле потребно је обезбедити минимално један (може и више) коловозни приступ на јавне саобраћајнице изузев када постојећи објекти имају само пешачки приступ (у случајевима доградње без повећања броја функционалних јединица).<br/>Приступа објектима, за које је то неопходно, обезбедити на начин који је то дефинисано важећим правилима и законима.<br/>Приступа свим јавним објектима, као и осталим објектима намењеним јавном коришћењу као и пословним и индустријским објектима, обезбедити на начин како је то дефинисано важећим Правилима о техничким стандардима приступачности.<br/>Код нових објеката није дозвољено формирање степенишног приступа изградњом или сугерисану ван регулационе линије, тј. у зони тротоара – за постојеће објекте могуће је један степеник дозволити. Код објеката код којих је потребно остварити приступ подземним етажама, то обавезно мора бити са сопствене парцеле (рампом и/или степеништем).<br/>Све пешачке површине (и степеништа и рампе) морају имати завршну обраду од материјала која није клизава.<br/>Парцеле које не остварују директне приступе на јавне саобраћајнице или друге јавне површине, да би стекле статус грађевинских парцела морају имати трајно обезбеђен приступ (образовањем приступног пута или успостављањем трајног права службеног пролаза) а све у складу са важећим законима и правилима.</p> <p><b>5.10. НАЈВЕЋИ ДОЗВОЉЕНИ ИНДЕКС ЗАУЗЕТОСТИ ГРАЂЕВИНСКЕ ПАРЦЕЛЕ:</b><br/>Највећи дозвољени индекс заузетости под објектима обухвата објекте и све манипулативне површине (паркинги, дења игралишта, тротоари, прилазне стазе и сл.)<br/><b>Зона ширег центра:</b><br/>Максимално под објектима (Ма<sub>об</sub>) = 70%<br/>Минимално под зеленим површинама = 30%<br/>Минимални проценат зелених површина на парцели дефинисан је по зонама, од тога минимално 10% мора бити покривено високим растлињем-дрвећем. Ако је постојеће стање тако да није могуће испунити овај услов, захтева се значајно стање, а уколико се буде градио нови објекат (замена старог), треба га градити уз поштовање овог услова.<br/>Паркинг просторе у оквиру парцеле обавезно засењити садницама тако да се на свакој 3 паркинзкој мести засади 1 дрво.<br/>Иако је дозвољено због положаја подземних инсталација и сл. није могуће изградити овај услов, надокнадити то садњом дрвећа на другом погодном месту.<br/>Уколико се примењују растер плоче за покривање паркинзког простора, 10% од укупне површине растер плоча се обрачунава као зелена негасирана површина.<br/>Површине које се налазе изнад таваница подземних/сугерених простора, а уређене су као крошне баште, обрачунавају се као зелене површине, и улазе у обрачун негасираних зелених површина.</p> <p><b>5.11. НАЈВЕЋИ ДОЗВОЉЕНИ ИНДЕКС ИЗГРАЂЕНОСТИ ГРАЂЕВИНСКЕ ПАРЦЕЛЕ: /</b><br/><b>5.12. НАЈВЕЋА ДОЗВОЉЕНА СПРАТНОСТ И ВИСИНА ОБЈЕКТА:</b><br/>вертикална регулација (највећа дозвољена спратност или висина објекта)</p> |
|--|--|

град Панчево





- II -

V-15-355-224/2023

Укупно у оквиру објеката постоје различите делатности, паркинг места се обезбеђују на сопственој парцели и издељивања броја паркинг места се врши збирно, у складу са параметрима за квалитет намирну тј. пабирају се са парцеле максималних делатности у објекту.

Код јавних, пословних и индустријских објеката у оквиру паркинг просторе обезбедити паркинг места за возила особа са специјалним потребама и то најмање 5% од укупног броја, али не мање од једног паркинг места, минималне ширине 3.7м / 5.0м, што ближе улазу у објекат. Ова места обавезно прописно обележити.

Гаража за паркирање путничких возила малог капацитета (до 50 паркинг места) по правили су за познато коришћење са контролом улаза са малим коефицијентом изолације. У ову групу спадају и гараже малог капацитета (до 3 возила) и елементи приступа одређене се конкретним условима надлежне институције. Укупно је гаража укупана (подземна) подужни нагиб равине биће до макс. 30%. Остали елементи пројектовања у подземним гаражама (степеништа, места за инвалиде, проветравања, противпожарни услови...), одређени су важећим нормативима и стандардима којих се инвеститор-пројектант мора придржавати.

Када се на парцели, као пословање, посављују намене као што су: деце установе, образовање, административне послове, култура и сл., број потребних паркинг места се обичунава према врсти намене тј. према параметрима за деце установе, образовања, административне послове, културу и сл.

Пројектант-инвеститор дужан је да се придржава важећих Закона, Правилника, стандарда, норматива, правила струке и сл. који се односе на ову врсту објеката.

## 5.15. ПРАВИЛА И УСЛОВИ ЗА ИНТЕРВЕНЦИЈУ НА ПОСТОЈЕЋИМ ОБЈЕКТИМА.:

### 6. УСЛОВИ ЗА ПРИКЉУЧЕЊЕ НА ИНФРАСТРУКТУРУ :

#### 6.1. УСЛОВИ ПРИКЉУЧЕЊА НА САОБРАЋАЈНУ ИНФРАСТРУКТУРУ:

Услови издаје управљач јавног пута (ЈП "Урбанизам").

#### 6.2. УСЛОВИ ПРИКЉУЧЕЊА НА КОМУНАЛНУ ИНФРАСТРУКТУРУ:

##### Водовод, фекална и атмосферска канализација

Начин прикључења корисника прописује надлежно јавно комунално предузеће ЈКП "Водовод и канализација" Панчево.

##### Електроенергетика

Начин прикључења корисника прописује надлежно јавно предузеће "Електродистрибуција" Панчево.

##### Телекомуникациона инфраструктура

Начин прикључења корисника као и посебне услове за пројектовање нисконапонске мреже прописује надлежно предузеће АД "Телеком Србија" Панчево.

##### Термоенергетика

Начин прикључења корисника као и посебне услове за пројектовање прописује надлежно предузеће ЈКП "Трговина" Панчево.

##### Гас

Начин прикључења корисника као и посебне услове за пројектовање прописује надлежно предузеће ЈП "Србијасгас" Нови Сад РЈ "Дистрибуција" Панчево.

##### Хипијена

Одржавање комуналног смећа према условима ЈКП "Хипијена" Панчево.

## 7. ПОТРЕБА ИЗРАДЕ ПЛАНА ДЕТАЉНЕ РЕГУЛАЦИЈЕ ИЛИ УРБАНИСТИЧКОГ ПРОЈЕКТА:

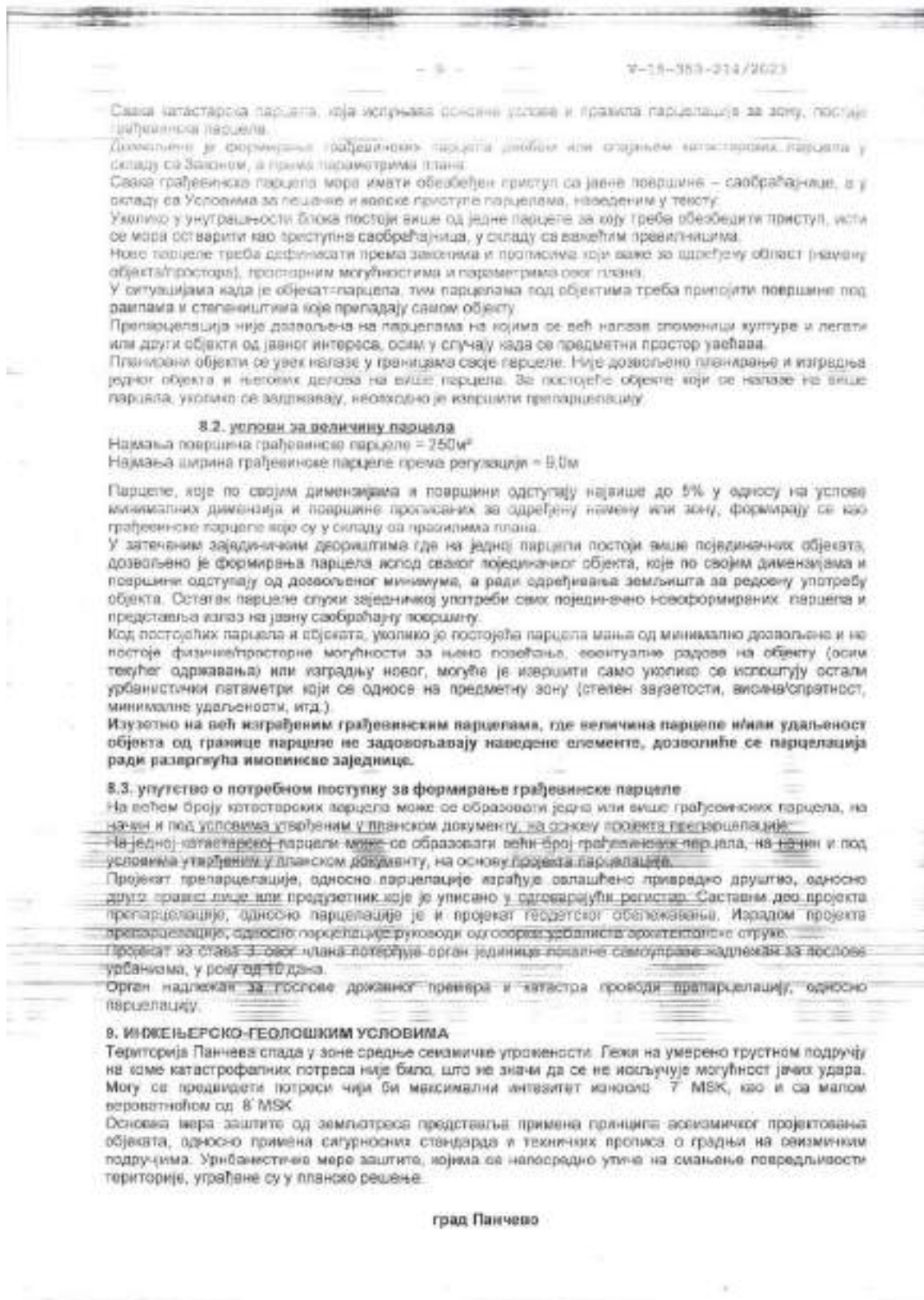
Урбанистичким пројектом се разрађује локација на којој се изгради:

- објекти који захтевају посебне услове пројектовања
- Пословни комплекси са два и више објеката на парцели
- Код изградње 5 и више функционалних јединица, неопходна је израда УП-а у случајевима изградње вишепородичних, пословних и стамбено-пословних објеката
- Код изградње пословних објеката већих од 500м<sup>2</sup> бруто површине, неопходна је израда УП-а

## 8. ПОДАТАК О ТОМЕ ДА ЛИ ПОСТОЈЕЋА КАТАСТАРСКА ПАРЦЕЛА ИСПУЊАВА УСЛОВЕ ЗА ГРАЂЕВИНСКУ ПАРЦЕЛУ СА УПУТСТВОМ О ПОТРЕБНОМ ПОСТУПКУ ЗА ФОРМИРАЊЕ ГРАЂЕВИНСКЕ ПАРЦЕЛЕ:

### 8.1. правила парцелације, препарцелације и исправке граница парцела

град Панчево



Свака катастарска парцела, која испуњава основне услове и правила парцелације за зону, постаје грађевинска парцела.

Допуштено је формирање грађевинских парцела деобом или спајањем катастарских парцела у складу са Законом, а према параметрима плана.

Свака грађевинска парцела мора имати обезбеђен приступ са јавне површине – саобраћајница, а у складу са Условима за пешичке и коловозне приступе парцелама, наведеним у тексту.

Уколико у унутрашњости блока постоји више од једне парцеле за коју треба обезбедити приступ, исти се мора остварити као приступна саобраћајница, у складу са важећим правилницима.

Ново парцеле треба дефинисати према законима и прописима који важе за одређену област (намену објекта/простора), просторним могућностима и параметрима овог плана.

У ситуацијама када је објекат-парцела, тј. парцелама под објектима треба припојити површине под рампима и степеништима које припадају самом објекту.

Препарцелација није дозвољена на парцелама на којима се већ налазе споменици културе и легати или други објекти од јавног интереса, осим у случају када се предметни простор усађава.

Планирани објекти се увек налазе у границама своје парцеле. Није дозвољено планирање и изградња једног објекта и његових делова на више парцела. За постојеће објекте који се налазе на више парцела, уколико се задржавају, неопходно је извршити препарцелацију.

## 8.2. услови за величину парцела

Најмања површина грађевинске парцеле = 250m<sup>2</sup>

Најмања ширина грађевинске парцеле према регулацији = 8,0m

Парцеле, које по својим димензијама и површини одступају највише до 5% у односу на услове минималних димензија и површине прописаних за одређену намену или зону, формирају се као грађевинске парцеле које су у складу са прописима плана.

У затеченим заједничким деоцима где на једној парцели постоји више појединачних објеката, дозвољено је формирање парцела испод сваког појединачног објекта, које по својим димензијама и површини одступају од дозвољеног минимума, а ради одређивања земљишта за редовну употребу објекта. Остатак парцеле служи заједничкој употреби свих појединачно новоформираних парцела и представља излаз на јавну саобраћајну површину.

Код постојећих парцела и објеката, уколико је постојећа парцела мања од минимално дозвољене и не постоје физичке/просторне могућности за њено повећање, евентуалне радове на објекту (осим текућег одржавања) или изградњу новог, могуће је извршити само уколико се испитују остали урбанистички параметри који се односе на предметну зону (стапен заузетости, висина/спратност, минималне удаљености, итд.).

Изузетно на већ изграђеним грађевинским парцелама, где величина парцеле или/и удаљеност објекта од границе парцеле не задовољавају наведене елементе, дозволиће се парцелација ради разврставања нивоинске заједнице.

## 8.3. упутство о потребном поступку за формирање грађевинске парцеле

На већем броју катастарских парцела може се образovati једна или више грађевинских парцела, на начин и под условима утврђеним у планском документу, на основу пројекта препарцелације.

На једној катастарској парцели може се образovati већи број грађевинских парцела, на начин и под условима утврђеним у планском документу, на основу пројекта парцелације.

Пројекат препарцелације, односно парцелације израђује овлашћено привредно друштво, односно друго правно лице или предузетник које је уписано у одговарајући регистар. Саставни део пројекта препарцелације, односно парцелације је и пројекат геодетског обележавања. Израдом пројекта препарцелације, односно парцелације руководи одговорног грађевинарско-архитектонске струке.

Пројекат из става 3 овог члана потврђује орган јединице локалне самоуправе задужен за послове урбанизма, у року од 10 дана.

Орган надлежан за послове државног прегледа и катастра проводи препарцелацију, односно парцелацију.

## 9. ИНЖЕЊЕРСКО-ГЕОЛОШКИМ УСЛОВИМА

Територија Панчева спада у зоне средње сеизмичке уграђености. Лежи на умерено тресном подручју на коме катастрофалних потреса није било, што не значи да се не искључује могућност јачих удара. Могу се предвидети потреси чији би максимални интензитет износио 7 MSK, као и са малом вероватноћом од 8 MSK.

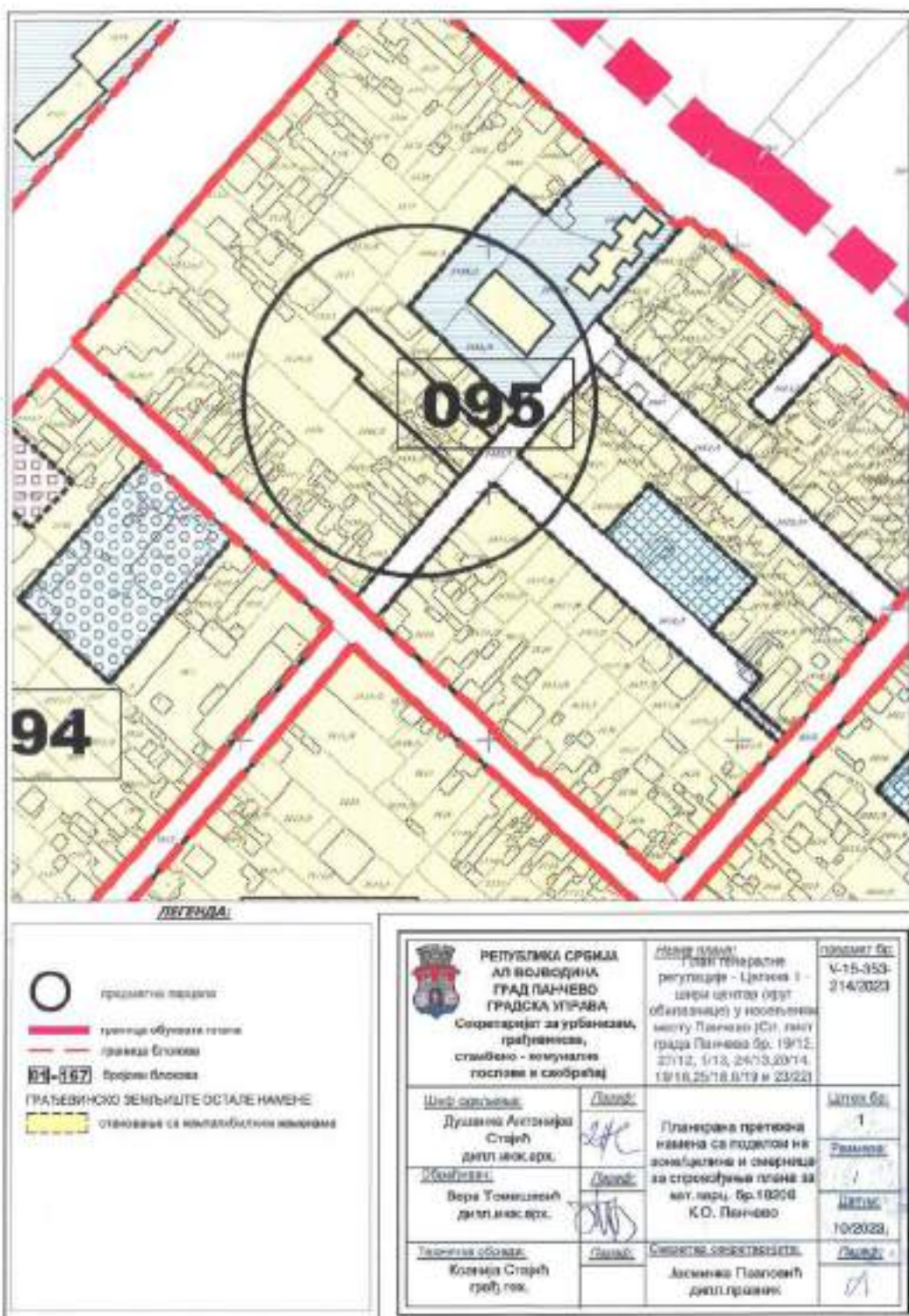
Основна мера заштите од земљотреса представља примена принципа сеизмичког пројектовања објеката, односно примена сигурносних стандарда и техничких прописа о градњи на сеизмичким подручјима. Урбанистичке мере заштите, којима се непосредно утиче на смањивање повредљивости територије, уграђене су у планско решење.

град Панчево



|  |   |
|--|---|
|  | <p style="text-align: center;">- 12 -</p> <p style="text-align: right;">V-15-353-204/2023</p>   |
|  | <p><b>10. ПОСЕБНИ УСЛОВИ ПОТРЕБНИ ЗА ИЗДАВАЊE ПОКАЦИЈСКИХ УСЛОВА:</b></p>   |
|  | <p><b>10.1. ЗАШТИТА ЖИВОТНЕ СРЕДИНЕ:</b><br/>Инвеститор је дужан да се код израде пројектне документације придржава одредби Закона о заштити животне средине ("Сл. гласник РС" бр. 135/04 и 36/09), Закона о процени утицаја на животну средину ("Сл. гласник РС" бр. 135/04 и 36/09) и Уредбе о утврђивању Листе пројеката за које је обавезна процена утицаја и Листе пројеката за које се може зауставити процена утицаја на животну средину ("Сл. гласник РС" бр. 114/2009).</p>  |
|  | <p><b>10.2. ПРОТИВПОЖАРНА ЗАШТИТА:</b><br/>Инвеститор је дужан да се код израде пројектне документације придржава одредбе Закона о заштити од пожара ("Сл. гласник РС" бр. 111/09, 20/15 и 87/2018).</p>  |
|  | <p><b>10.3. САНИТАРНА ЗАШТИТА:</b><br/>Инвеститор и пројектант су дужни да се, код израде пројектне документације, придржавају изнетих одредби Закона о санитарној заштити.</p>   |
|  | <p><b>10.4. ЗАВОД ЗА ЗАШТИТУ СПОМЕНИКА КУЛТУРЕ:</b><br/>У свему према условима Завода за заштиту споменика културе Панчево.<br/>На целом простору Плана потребно је обезбедити услове праћења свих облика земљаних разова (копање темеља за зграде индивидуалне градње, подрума и сл.) ради увида и израде археолошке документације и прикупљања покретних археолошких налаза.<br/>Обезбедити услове праћења свих земљаних разова од стране стручњака Завода приликом копања канала (сепарације, електро-инсталације, ПТТ каблова, водовода и сл.), и у случају посебно занимљивих и вредних ступањних налаза истовремено је извршити заштитно археолошка ископавања у непосредној зони налаза.</p> |
|  | <p><b>10.5. ВОДОПРИВРЕДНИ УСЛОВИ:</b> Инвеститор је дужан да се придржава Закона о водама ("Сл. гласник РС" бр. 30/10, 93/2012, 101/2016 и 95/2018).</p>  |
|  | <p><b>10.6. ПОСЕБНИ УСЛОВИ ПРОЈЕКТОВАЊА ЗА НЕСМЕТАНО КРЕТАЊЕ ЛИЦА СА ПОСЕБНИМ ПОТРЕБАМА:</b> Зграде јавне и пословне намене морају се пројектовати, градити и одржавати тако да свим корисницима а нарочито особама са инвалидитетом, деци и старим особама омогућава несметан приступ, кретање, боравак.<br/>Стамбене и стамбено-пословне зграде са десет и више станова морају се пројектовати и градити тако да се свим особама а нарочито особама са инвалидитетом, деци и старим особама омогућава несметан приступ, кретање, боравак и рад.</p>   |
|  | <p><b>10.7. ПРОМЕНА НАМЕНЕ ПОЉОПРИВРЕДНОГ У ГРАЂЕВИНСКО ЗЕМЉИШТЕ :</b></p>  |
|  | <p><b>10.8. ЕНЕРГЕТСКА ЕФИКАСНОСТ:</b> Одговорни инжењер за енергетску ефикасност је дужан да изради елаборат енергетске ефикасности који садржи процене, текст и цртеже, у складу са Правилником о енергетској ефикасности зграда ("Сл. гласник РС" бр. 6/2011) и Правилником о условима, садржини и начину издавања сертификата о енергетским својствима зграда ("Сл. гласник РС" бр. 66/2012). Елаборат енергетске ефикасности је обавезни део техничке документације која се подноси уз апликацију за издавање грађевинске дозволе.</p>   |
|  | <p><b>10.9. ЦИВИЛНА ЗАШТИТА:</b><br/>Чл. 64. Закона о изградњи ситуацијама ("Сл. гласник РС" бр. 111/2009 и 92/2011) којим је прописана обавеза инвеститора за плаћање накнаде за изградњу склопишта, брисан је Законом о изменама и допунама Закона о изградњи ситуацијама ("Сл. гласник РС" бр. 93/2012).</p>   |
|  | <p><b>11. Ова Информација о локацији важи док важи плански документ на основу којег је издата.</b></p>  |
|  | <p><b>12. Издата информација о локацији важи док се издавања грађевинске дозволе</b></p>  |
|  | <p><b>13. Лица која се издаје информација о локацији може, за потребе израде урбанистичког пројекта, од органа, односно организација које издају посебне услове (услови заштите споменика културе, услови очувања животне средине и сл.) и техничке услове (место и начин прикључења новог објекта на инфраструктурне водове као и њихових капацитета), а који су садржани као обавезни у информацији о локацији, тражити издавање тих услова.</b></p>  |
|  | <p><b>14. Стварни трошкови за издавање Информације о локацији обрачунаће се у складу са Одлуком о трошковима надлежног органа у вези урбанистичког планирања и спровођења поступка обједињене процедуре (Сл. лист града Панчева бр. 14/15).</b></p>   |
|  | <p style="text-align: center;">град Панчево</p>   |















## 2.6 Технички услови ЈКП „Водовод и канализација“

Број: Д-415/1 од 09.02.2024.



**ПАНЧЕВО**  
**ТЕХНИЧКИ СЕКТОР**  
Број: Д-415/1  
Панчево, 9. 2. 2024. год.

**ЈАВНО КОМУНАЛНО ПРЕДУЗЕЋЕ**  
**«ВОДОВОД И КАНАЛИЗАЦИЈА»**  
ПАНЧЕВО, Ослобођења 15,  
Тел/Факс 013-345-377, тел-факс 013-319-477  
e-mail adresa: office@vodovodpa.rs  
текући рачун: 150-10370-06

**Инвеститор:** VIT INVEST DOO Панчево, улица Петра Прeradовића бр. 29  
**Поклоњеник:** „ArchiHouse“ Панчево, Војводе Радомира Путника 7  
**Место грађеве:** Улица Аксентија Максимовића бр. 19, кат. парцела 18206 к.о. Панчево

**ПРЕДМЕТ:** Технички услови за израду Урбанистичког пројекта за изградњу: ОБЈЕКАТ 1 - вишеспоредични стамбени објекат Пр+2+Пс (приземље, три спрата и повучени спрат) и ОБЈЕКАТ 2 - вишеспоредични стамбени објекат Пр+2+Пс (приземље, два спрата, повучени спрат) у улици Аксентија Максимовића бр. 19 у Панчеву

На основу вишег захтева достављеног у ЈКП „Водовод и канализација“ Панчево дана 18.01.2023. године под бр. Д-415 и дате документације достављене дана 26.01.2024. године путем mail-а који се односе на издавање техничких услова у циљу израде Урбанистичког пројекта за изградњу ОБЈЕКАТ 1 - вишеспоредични стамбени објекат Пр+2+Пс (приземље, три спрата и повучени спрат - 23 стамбене јединице) и ОБЈЕКАТ 2 - вишеспоредични стамбени објекат Пр+2+Пс (приземље, два спрата, повучени спрат - 17 стамбених јединица) у улици Аксентија Максимовића бр. 19 у Панчеву извештавамо вас следеће:

- На посматраној локацији, у улици Аксентија Максимовића постоје инсталације водовода и фекалне канализације. Атмосферска канализација није изграђена. (ситуација са положајем планш инсталација дата је у прилогу). Атмосферска канализација постоји у улици Марије Прте, али на постојећи азат није могуће извршити прикључавање планираних објеката.
- У прилогу захтева Инвеститор је поставио технички опис, ситуациони план објекта са саобраћајним прикључком и положајем прикључних вихтова са потребним капацитетима, све уједињено је од стране предузећа: „ArchiHouse“ Панчево, Војводе Радомира Путника 7
- Парелел инвеститора има водоводни и канализациони прикључак. Регистровани копирани у ЈКП „Водовод и канализација“ Панчево је Даруил Србин.
- Инвеститор је дужан да пре изградње локалних услова постојећи вишмер преведе на своје име.
- Прикључавање на атмосферску канализацију није извршено.

### Водовод (непостојећа инфраструктура):

- Увидом у достављену документацију утврђено је да не постоје услови за прикључење на градски водовод све дат се на изврши указаних постојећег и изградња овог градског водовода у улици Аксентија Максимовића (на потосу од улице Др. Марије Прте до ул. Кнеза Милоша Обреновића).
- Инвеститор је у обавези да за све радове на јавној површини са овом јавног овлашћена ЈКП „Водовод и канализација“ Панчево закључи уговор о изградњи градског водовода, све у складу са чланом 92. Закона који се односи на финансирање недоољно опремљеног грађевинског земљишта.
- Нововишма урадити од ПП цевн пречника OD110.
- Радови на изградњи градског водовода у смислу овог уговора обухватају:
  - прибављање и израду пројекатне документације;
  - изградњу водовода (са превезивањем постојећих прикључака уколико постоје);
  - повезивање са постојећим градским водоводом;
- Пројектована вредност радова на изградњу водовода у дужини од око 100 метара, у смислу овог уговора, који обухвата прибављање техничке документације, израду пројекатне документације и изградњу је око 1.000.000,00 динара ( без ПДВ-а). За тачнију процену потребно је урадити пројектно техничку документацију односно предмер и предраду радова.
- Дужност пројектанта и инвеститора је да инфраструктуру коју пројектује у овој фази димензионише за крајњу фазу, односно тако да пројектована, а касније и изграђена инфраструктура својим карактеристикама односно капацитетом задовољава све постојеће али и планиране објекте у улици и не само потребе објекта који је тренутно у плану да се гради.
- Ово значи да је обавезно да се уради сан технички хидраулички прорачун и на основу тога одреди техничке карактеристике водовода за посматрану улицу.
- Сан технички подаци неопходни за пројектовање и изградњу градског водовода биће дати када се у складу са законском регулативом покрени процедура за пројектовање и изградњу недостајуће инфраструктуре



#### Водомер (hidrometar):

- Инвеститор је привлачење објекта прикључак на градски водовод у улици Асентеја Максимовића. У достављеној документацији је дат је положај будућег водомерног шахта (на 1,5 метри од регулационе линије).
- Водомерни шахт је заједнички за објекат 1 и објекат 2. У водомерном шахту предвидети монтажу два главина (комбинована Ø 50/20) водомера којим ће се мерити укупна потрошња у објектима. У водомерном шахту а након комбинованог водомера којим ће се мерити санитарни и противпожарни вода за објекте, извршити раздвајање унутрашњих инсталација санитарне и противпожарне воде за сваки објекат посебно.
- Одлуком о прераци и дистрибуцији воде Град Панчево („Сл. гласник РС“ 13/18) омогућено је мерење потрошње воде за сваку стамбену јединицу односно локал/пословни простор у објекту на изисли. Потребно је урадити пројекат унутрашњих инсталација до нивоа развода унутрашњих инсталација за сваки стан односно локал појединачно којим ће се технички решење уградња водомера за сваки стан односно локал појединачно.
- Водомерни шахт мора бити уник приступачан за интервенцију и одржавање, као и за читавање водомера, није дозвољено остављање стидра, одржавање водата и слично, преко и сав водомерне шахта.
- Димензије водомерне шахта (састав осовор), пречник прикључка, димензије и тип водомера одређиће се приликом израде пројектно техничке документације за изградњу водоводног прикључка.
- Носивост шахт поклопаца одредити на основу меродавног способног интерфејса на месту где је предвиђено изградња водомерне шахта.
- Појединачни водомере поставити у водомерне ормаре непосредно уз заједничке вертикале. Вертикале прилике кроз заједничке просторије (ходнике) и морају бити приступачне у сваком тренутку (видне). Димензије водомерног оква беће дефинисане Пројектом прикључка и морају бити према стандардима ЈКП „Водовод и канализација“ Панчево.
- Није дозвољено постављање појединачних водомера у подрумским или сутеренским просторијама.
- Сви водомери који се уграђују морају задовољавати стандарде ЈКП „Водовод и канализација“ Панчево (водомер за хоризонталну уградњу, вертикални, минималне класе тачности Б или више). Уколико Инвеститор не испуни горе наведене стандарде, ЈКП „Водовод и канализација“ Панчево неће моћи да изврши планирано прикључење.
- Инвеститор је дужан да поднесе захтев за прикључање на градски водовод. Уз захтев за прикључење доставити ПЗН - пројекат за извођење у којем ће се израду издати прорачуном (са аксонометријском шемом) доказати да ће изградња водоводних пречник прикључка задовољати потребе за водом свих корисника који ће се снабдевати са тог прикључка; да су сви елементи прорачуна усвојени и у складу са стандардима и прописима који важе у ЈКП „Водовод и канализација“ Панчево (уградња квалитетних материјала, хидролошка итд); да уградња опрема и начин решавања снабдевања водом свих корисника на парцели обезбедити трајна, квалитетно, континуирано и хигијенски извршено снабдевање водом за пиће.

#### Фекална канализација (фиделација):

- У складу са захтевом, прикључање објекта извести на градску канализацију у улици Асентеја Максимовића. У достављеном решењу дат је положај будућег фекалног шахта, налази се у асфирту објекта, на шах 1,5 метара од регулационе линије.
- Забрњено је прикључење преко ивице решења.
- Ревизиони шахт мора бити приступачан тако да у сваком тренутку буде омогућен приступ специјалном пошлу за одржавање канализационе мреже, ради евакуације отпуста прикључка.
- Шахт урадити у свему према техничком прописима и наведени стандардима за ову врсту развода и уз сву потребу пројектно техничку документацију.
- Уколико се пројектом унутрашњих инсталација за фекалну канализацију докаже да је прикључење објекта једино могуће путем црних станица, пабака, уградња, одржавање и све остало у вези црне станице је искључиво надлежност Инвеститора.
- Подрум, подрумне гараже, сутеренске просторије и све што је испод геодетске коге терена улице на којој се налази канализација на коју се објект прикључује, не сме се директно прикључити на канализацију.
- Инвеститор је дужан да се придржава свих стандарда и прописа који важе у ЈКП „Водовод и канализација“ Панчево, у противном неће моћи да изврши планирано прикључење објекта и регистрацију корисника.
- У фекалну канализацију дозволена је искључиво испуштање санитарних отпадних вода. Строго је забрањено испуштање воде у фекалну канализацију из других система (као што су системи за загревање објекта путем геодетских путања).
- Отпадне воде са подова гаража морају да задовоље услове квалитета прописане Правилником о санитарно техничким условима за испуштање отпадних вода у јавну канализацију (Сл. Гл. Оп. 10/96).
- Обавезна је уградња сепаратора нафте и деривата за одржавање вода из гаражних простора.
- На фекалну канализацију није дозвољено прикључење атмосферских вода.

- Инвеститор је дужан да се обрати ЈКП „Водовод и канализација“ Панчево захтевом за прикључење на градску фекалну канализацију. Уз захтев за прикључење доставља ГПН – пројекат за извођење у којем ће се издати прелиминарни технички прикључак на основу хидрауличног прорачуна унутрашњих инсталација. Минимални пречник канализационог прикључка је DN 150, уколико се хидрауличком прорачуном не покаже да је потребан пречник прикључка већи од DN 150.

#### Саобраћајна инфраструктура:

- У приложеном решењу предвиђено је изградња прикључака на саобраћајну инфраструктуру.
- Пројектом документацијом предвиђено, а током изградње у зони немад киних инсталација користити, искључиво лаку механизацију, тако не би дошло до хаварије на инсталацијама које су у надлежности ЈКП „Водовод и канализација“ Панчево.
- Уколико током извођења радова дође до оштећења киних инсталација Инвеститор је дужан да одмах обавести надлежне у ЈКП „Водовод и канализација“ Панчево и у најрањем могућем року изврши санацију хаварије а савм трошку, а уз надзор стручних служби ЈКП „Водовод и канализација“ Панчево.
- У случају хаварије или неопходне интервенције на постојећим инсталацијама, Инвеститор је дужан да у складу тренутку интервенцијом обавести ЈКП „Водовод и канализација“ и механизацију омогући приступ инсталацијама и санацију хаварије.
- Све прикључне цеви (на водовод и фекалну) морају бити заштићене због изградње саобраћајне инфраструктуре и савмне прописане висине надлежја. Исто важи и ако су постојеће прикључне „алине“ постављене. Прикључке на наведене инсталације поставити у заштитне шиве, димензије заштитне шиве одредити на основу статичког прорачуна носивости шива које се уграђује, узимајући у обзир све неопходне параметре (јавну надлежја, очекивано саобраћајно оптерећење и др.). Статички прорачун мора бити савмним део Пројекта за извођење.
- Све радове у зони киних инсталација извести искључиво ручно.

#### Прорачун на водовод и канализацију:

- Инвеститор је у обавези да за све радове на јавној површини са имањем јавног власништва ЈКП „Водовод и канализација“ Панчево закључи уговор о изградњи прикључака, сав у складу са чланком 92. Закона који се односи на финансирање изградње опреме и изградње грађевинског земљишта.
- Пројектована вредност радова на изградњу прикључака на водовод и фекалну канализацију, у складу овог уговора, која обухвата припремне техничке документације, изградњу пројектне документације и изградњу прикључака је око 800.000,00 динара (без ПДВ-а). За тачнију процену потребно је урадити пројектно техничку документацију обавезно пројекат и пројекатни радни.

#### Општи услови:

- Пројекат мора узарити пројекатна кућа која поседује лиценцу за пројектовање унутрашњих инсталација водовода и канализације.
- Гарантована притисци у уличној водоводној мрежи у стандардним условима рада је до 2,5 бара, максимално дозвољена висина воде коју гарантује ЈКП „Водовод и канализација“ је 5 м. При максималној мрежи водити рачуна о препорукама о дозвољеној брзини тока у цевима, дубина водостена  $\geq 1,2$  метра.
- Све промене власништва а савм тим и власништва над прикључцима морају бити пријављени пре извођења локалних услова/референци дозволе у ЈКП „Водовод и канализација“ Панчево како би се извршила регистрација киних корисника на постојећим прикључцима.
- На приложеној ситуацији приказане су све постојеће инсталације које су у надлежности ЈКП „Водовод и канализација“ Панчево. Геодезски координати су дати оријентационо, за тачне податке обратити се надлежном предузећу. Геодезске снимке прикључака и привремених водова такође не послужују, све инсталације нису приказане на достављеној ситуацији.
- Инвеститор је дужан да пре подношења захтева за прикључење објекта обезбеди да локација која је планирана за изградњу прикључака буде раширена, односно неопходно је извршити уклањање дрвећа, града, отпада, грађевинског материјала и др., и емити што може да онемогући изградњу прикључака.
- Инвеститор је дужан да се обрати ЈКП „Водовод и канализација“ Панчево захтевом за уклањање постојећих прикључака. Радови на уклањању постојећих прикључака изводе искључиво надлежне из ЈКП „Водовод и канализација“ Панчево о трошку Инвеститора.
- Уколико се при изградњи привремених водова на локацији утврди постојање прикључака који нису прикључени демонтирањем привремених водова је обавезан да о тим обавести ЈКП „Водовод и канализација“ Панчево.
- Уколико је преко парцела Инвеститора извршено прикључење суводних парцела на водовод и канализацију, Инвеститор је дужан да обезбеди уредно снабдевање водом и одвођење отпадних вода свих корисника који користе предмне прикључке.



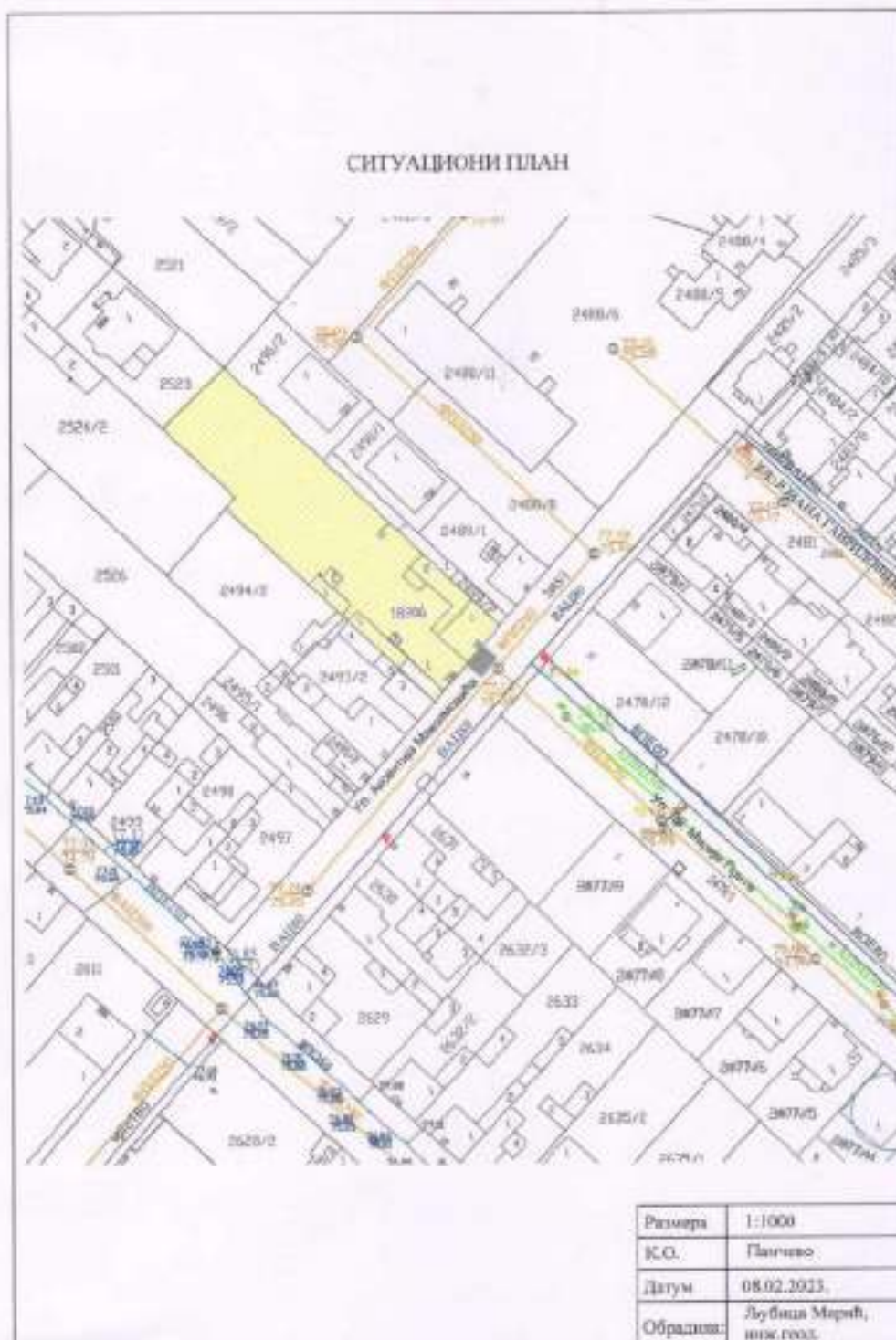
- Пројектовање и израду прикључака врши Конзулацио предузеће на захтев инвеститора. Инвеститор је дужан да у захтев приложи одговарајућу техничку документацију и другу документацију у складу са Законом о планирању и изградњи и прописима којима се регулишу својински односи. Све трошкове пројектовања и израде прикључака snosi инвеститор, o чему се закључује уговор o пројектовању и изради прикључака између инвеститора и Конзулационог предузећа, којим се регулишу међусобни права и обавезе уговорних страна.
- Издати услови НЕ ДАЈУ право познатошћу Захтева да приступи било којим радовима у циљу извођења прикључака на градску инсталацију без надлежних служби из ЈКП „Водовод и канализација“ Панчево.
- Прелиминарним извођењем разова, над укривима или паралелним вођењем са инсталацијом водовода и канализације, РАДОВЕ ИЗВОДИТИ ИСКЉУЧИВО РУЧНО.
- Уколико постоји извођења разова доде до одређеног водовода и канализационе мреже, Инвеститор је дужан да своје трошкове snosi.
- Инвеститор је дужан да изврши одређене радове и ценов у складу са Одлуком о прорачуну и дистрибуцији воде (Сл. лист Грлада Панчева број 23 од 2018) која се примењује од 11.10.2018. године; Одлуком о одређеном и пренаправљању отпадних вода (Сл. лист Грлада Панчева број 23 од 2018) која се примењује од 11.10.2018. године; Техничким условима ЈКП „Водовод и канализација“ Панчево као и осталим техничким стандардима и прописима за ову врсту радова; Правилником о санитарно-техничким условима за прикључавање отпадних вода у јавну канализацију (Сл. гласник РС бр. 46/91) и чл. 21 Одлуке о канализацији (Сл. лист општине Панчево, Конна р Опшнa бр. 14/90, 1/91, 14/92, 7/93, 9/93 и „Сл. лист општине Панчево“ бр. 1/94, 4/94) Саопштења општине Панчево од 31.10.1996. године.

**НАПОМЕНА:** Хидротехнички прорачун је саставни део пројекатне документације унутрашњих инсталација (проект водовода и канализације) и који је одговоран пројектант на изради хидротехничких инсталација. За све евентуалне проблеме настале у функционисању унутрашњих инсталација водовода и канализације (неадекватно усвојен пречник прикључака, неадекватан притисак, неадекватно усвојени пречници унутрашњих инсталација и др.) није надлежно ЈКП „Водовод и канализација“ Панчево, већ су одговорни пројектант на изради пројекатне документације, односно инвеститор на реализацији/изградњи објекта.

Цена израде техничких услова из надлежности ЈКП „Водовод и канализација“ Панчево за употребу израде Урбанистичког пројекта за изградњу: ОБЈЕКАТ 1 - вишеспореднички стамбени објекат Пр+3+Пс (приземље, три спрата и потучени спрат) и ОБЈЕКАТ 2 - вишеспореднички стамбени објекат Пр+2+Пс (приземље, два спрата, потучени спрат) у улици Аксентија Максимовића бр. 19 у Панчеву 0,00 динара (без ПДВ-а).

Прилог: Ситуација са положајем и подацима водоводне и канализационе мреже.

В.Д. ДИРЕКТОРА  
Александар Радосавић, грађ. инж.



## 2.7 Технички услови ЈП „Урбанизам“ Број: 03-267/2024 од 10.05.2024.



Јавно предузеће  
„Урбанизам“ Панчево  
Број: 03-267/2024  
Панчево, 10.05.2024.

ЈП „Урбанизам“ Панчево, решавајући по захтеву инвеститора „Вит Инвест“ Д.О.О., Панчево (у даљем тексту – Инвеститор), за потребе израде урбанистичког пројекта и локацијских услова, на основу чл. 17. Закона о путевима (Сл. гласник Р Србије, бр. 41/2018, чл. 7, чл. 9 и чл. 22. Одлуке о општинским путевима и улицама на територији града Панчева (Сл. лист града Панчева, бр. 7/2020, 61/2020 и 22/2022), чл. 136. Закона о општем управном поступку (Сл. гласник Р Србије, бр. 18/16) и Закона о планирању и изградњи (Сл. гласник РС), број 72/2009, 81/2009 – испр., 64/2010 – одлука УС, 24/2011, 121/2012, 42/2013 – одлука УС, 50/2013 – одлука УС, 98/2013 – одлука УС, 132/2014, 145/2014, 63/2018, 31/2019, 37/2019 – др. закон, 9/2020, 52/2021 и 62/2023), доноси

### РЕШЕЊЕ О УСЛОВИМА за пројектовање и изградњу саобраћајног прикључка на јавни пут

І. Са становишта заштите јавног пута, радови на изградњи вишеслојног стамбеног објекта на катастарској парцели бр. 18208 К.О. Панчево, могу се изводити према следећим условима:

- Саобраћајни прикључак извести управно у односу на постојећи коловоз ул. Аксентија Максимовића у Панчеву, на кат. парцели 2485/1 К.О. Панчево.
- Саобраћајни прикључак извести како је то диспозиционо приказано на достављеном ситуационом решењу урађеном од стране „Archi House“ Панчево. Приказана траса саобраћајног прикључка дефинисана је осовински, путем координата осовинских тачака, а приказани саобраћајни прикључак чиниће саставни део овог Решења ако је постављен у односу на предметну парцелу инвеститора и коловоз ул. Аксентија Максимовића, како је то приказано на дагом Идејном решењу.
- Коловоз саобраћајног прикључка извести у ширини од 5,0м, са радијусом левеза 5,0м и разделним острвом, а у свему према приложеном графичком прилогу, уз поштовање минималне удаљености саобраћајног прикључка од постојећег пешачког прелаза од 5,0м.
- Димензионисање носивости коловозне конструкције саобраћајног прикључка извршити према намени и планираном саобраћајном оптерећењу.
- Нивелету саобраћајног прикључка уклопити у постојећи коловоз ул. Аксентија Максимовића, а све новонаграђене саобраћајне површине, укључујући и њихове попречне и подужне падове, ускладити и уклопити са постојећим објектима и постојећим саобраћајним површинама и тротоаром за пешаке, са конфигурацијом терена и са решењем одвођења атмосферских вода.
- Инвеститор је обавезан да приликом изградње саобраћајног прикључка изврши регулисање саобраћаја постављањем одговарајуће вертикалне саобраћајне сигнализације и обележавањем хоризонталне саобраћајне сигнализације, ради регулисања безбедног одвијања свих присутних видова саобраћаја, тј. примењеном вертикалном и хоризонталном саобраћајном сигнализацијом обезбедити приоритет и безбедно одвијање саобраћаја пешака на постојећем тротоару и којом ће бити регулисан саобраћај у складу са начином регулисања саобраћаја у улици Аксентија Максимовића. Дозвољена су искључиво десна скретања са коловоза на парцелу инвеститора, као и са парцеле инвеститора на коловоз улице аксентија Максимовића, уз обавезну изградњу разделног острва.

Јавно предузеће „Урбанизам“ Панчево

Капоштова 4, 26000 Панчево, СРБ 111651395, Матични број: 08494015,  
Телефон: центар: +381 (0) 13 2100 300, директ: 2100 313, телефакс: 343 254, урбанизам 2100 320  
Рачу: 180 401880 81 (Мобилна)  
[www.urbanizam.pancevo.rs](http://www.urbanizam.pancevo.rs) Е-пошта: [info@urbanizam.pancevo.rs](mailto:info@urbanizam.pancevo.rs)





II. Саобраћајни прикључак пројектовати за потреба израде урбанистичког пројекта према следећим условима:

- Пројекат мора бити израђен у складу са законим, техничким прописима и стандардима који регулишу ову област и мора бити одобрен од стране одговорног пројектанта.
- Ситуационо решење пројекта за предметни саобраћајни прикључак мора бити израђен на геодетској подлози одобреној од стране Републичког геодетског завода.
- У пројекту морају бити приказане апсолутне висине које предметних путева и улица, као и планираног саобраћајног прикључка.
- Пројектом саобраћајног прикључка мора бити адекватно решено и прихватање и одводњавање површинских вода са истога, уз усклађивање са системом одводњавања предметне улице, или пута, као јавне површине на којој се гради предметни саобраћајни прикључак.
- Пројектом се морају утврдити локације постојећих инсталација и заштита истих, као и планирана трасе и коридори нових инсталација у оквиру трасе предметних саобраћајних прикључака, уколико постоје.
- У пројекту се мора приказати регулисање саобраћаја са одговарајућом вертикалном и хоризонталном саобраћајном сигнализацијом ради обезбеђивања приступа предметној парцели, безбедног прелаза преко тротоара и безбедног прикључка на постојећи коловоз. Дозвољена су искључиво десна окретања.

III. Са становишта заштите јавног пута, радови на изградњи саобраћајног прикључка могу се изводити према Пројекту из става II. овог решења и према следећим условима:

- Део улица, паркинга и тротоара на коме се изводе предметни радови мора се обезбедити прописаном саобраћајном сигнализацијом у складу са важећим Законом о безбедности саобраћаја на путевима и пратећим подзаконским актима, као и стандардима и свим другим позитивним прописима који се односе на ову област, а уколико је током извођења предметних радова потребно затварање дела улице или целе улице за саобраћај, потребно је урадити пројекат техничког регулисања саобраћаја за време извођења радова односно затварања улице и прибавити решење о измени режима саобраћаја од Градске управе – Оддељена за саобраћај.
- Извођач радова мора бити правно лице регистровано за обављање ове врсте радова.
- Инвеститор сноси пуну одговорност за било какву штету која настане посматрано кроз сигурност пута, паркинга и тротоара, лица и возила као и постављених надземних и подземних инсталација.
- Изградња коловозне конструкције је обавеза инвеститора и може јој се приступити тек након прописно извршеног сабијања подлога која мора задовољити техничке карактеристике-нормативе за одређену врсту коловоза.
- За контролу квалитета материјала којим се врши испуна, обављају се геомеханичка испитивања у свим зонама.
- Коловозну конструкцију саобраћајног прикључка извести у складу са важећим прописима и стандардима.
- Саобраћајни прикључак се мора извести тако да се нивелационо и ситуационо уклопи у постојећу саобраћајницу.
- Обавеза инвеститора је да сву потребну радњу саобраћајну сигнализацију за обезбеђење предметних радова уклони тек након израде завршног слоја и извршеног пријема.
- По завршеним радовима све околне површине вратити у претходно стање уз поштовање свих техничких прописа.

Датум: предлог "Урбанизам" Панчево

Карађуров 4, 26300 Панчево ПИБ 101351206, Матични Број 08484015  
Телефонски центар: (+381 60) 131 2190 309, директори: 2190 213, телефакс: 243 791, урбанизам: 2190 129  
Факс: 100-461516-69 (Београд-Панчево)  
www.urbizam3d.com.rs e-mail: info@urbizam3d.com.rs



- Инвеститор преузима на себе и за извођача радова обавезу - гаранцију за безбедну употребу коловоза, паркинга и тротоара на месту извођења радова у року од две године, као и обавезу да изведени радови неће сметати путу, нити угрожавати сигурност саобраћаја на њему.
- Забрањено је ископавање јавног пута и осталих површина које су у јавној употреби, а чији је власник град Панчево у периоду од 15. новембра до 15. марта, у складу са чланом 11. Одлуке о општинским путевима и улицама на територији града Панчева.
- Одмах по завршетку предметних радова Инвеститор је дужан да поднесе захтев ЈП "Урбанизам" да се изврши пријем изведених радова.

IV. Ово решење не ослобађа подносиоца захтева обавезе прибављања услова од свих имаоца јавних овлашћења - власника објеката или инсталација које се налазе на траси саобраћајног прикључка - са којима се предметни саобраћајни прикључак укршта или паралелно води, односно уколико изградња оваквог саобраћајног прикључка захтева њихово померање / измештање или уклањање.

Пројектант-инвеститор, приликом пројектовања и извођења радова, дужан је да се придржава важећих закона, стандарда, правилника, норматива, правила струке и других прописа који се односе на ову врсту објеката.

V. У складу са чл. 8. ст. 3. Одлуке о општинским путевима и улицама на територији града Панчева, издавањем ових услова, сматра се да је инвеститор овлашћен да у име и за рачун града Панчева, поднесе захтев надлежном органу за изградњу саобраћајног прикључка из става III овог Решења, уколико се саобраћајни прикључак гради средствима инвеститора на парцели која је у својини града Панчева.

VI. Инвеститор је у обавези да са даном подношења пријаве радова на изградњу објекта, поднесе захтев код ЈП "Урбанизам" Панчево, ради регулисања обавезе плаћања накнаде за коришћење делова путног земљишта јавног пута и другог земљишта које користи управљач јавног пута, а у складу са важећом Одлуком о накнадама за коришћење општинских путева и улица на територији града Панчева. Уз захтев је потребно приложити ситуациони план на коме ће бити јасно исказано заузеће јавне површине предметних саобраћајних прикључака рачунато од спољне ивице коловоза јавног пута до регулационе линије парцеле инвеститора. Ситуациони план мора бити сверен од стране одговорног пројектанта.

#### ОБРАЗЛОЖЕЊЕ

Решавајући по захтеву инвеститора „Вит Инвест“ Д.О.О., Панчево, за издавање саобраћајних и техничких услова за извођење радова на јавном путу и на јавној површини ради израде урбанистичког пројекта, за извођење радова на јавном путу и на јавној површини ради израде урбанистичког пројекта и локацијских услова, на основу чл. 17. Закона о путевима (Сл. гласник Р Србије, бр. 41/2018), чл. 7, чл. 9 и чл. 22. Одлуке о општинским путевима и улицама на територији града Панчева (Сл. лист града Панчева, бр. 7/2020, 61/2020 и 22/2022), чл. 136. Закона о општем управном поступку (Сл. гласник Р Србије, бр. 18/16), и чл. 64. Закона о планирању и изградњи ("Сл. гласник РС", број 72/2009, 81/2009 – испр., 64/2010 – одлука УС, 24/2011, 121/2012, 42/2013 – одлука УС, 50/2013 – одлука УС, 98/2013 – одлука УС, 132/2014, 145/2014, 83/2016, 31/2019, 37/2019 – др. закон, 9/2020, 52/2021 и 62/2023), ЈП "Урбанизам" Панчево доноси је решење о условима као у диспозитиву.

Јавно предузеће "Урбанизам" Панчево

Сарајевска 4, 26000 Панчево, ГРАД ПАНЧЕВО, Месна Бео, 0840416,  
Телефон: центар (0301) 131 2100 330, секретар 1300 210, факс: 340 754, урбанизам: 2100 020  
Почта: 180-401030-89 (Bicor Inter)  
www.urbanizampancvo.rs e-mail: urbanizampancvo@pancvo.rs





**ПОУКА О ПРАВНОМ ЛЕКУ:** Против овог решења може се изјавити жалба Градском већу града Панчева у року од 8 (осам) дана од његовог достављања. Жалба се предаје путем доносиоца овог решења, таксирана са 239,52 динара градске адм. таксе, по тарифном броју 3 Одлуке о градским административним таксама ("Службени лист града Панчева" бр.18/2008, 26/2009, 25/10, 38/12, 24/13, 29/14, 14/15 и 38/16), која се уплаћује на жиро рачун бр.840-742241843-03, са позивом на број 02-228, модел 97, у корист буџета града Панчева.

Обрадио: Дамир Јовановић, дипл. инж. саобраћаја

Доставити:

1. Подносиоцу захтева х 1
2. Архиви х 2

Директор  
Слава Бојановски, дипл. инж. арх.

Јавно предузеће "Урбанизам" Панчево

Београдска 4, 26000 Панчево, РБС: 161051385, Матични број: 08454375  
Телефон: центар: (+381 60) 132-2190 130, директор: 2190 313, телефакс: 343 754, урбанизам: 2190 130  
Факс: 160-46 1030-45 (Београд-Панчево)  
www.urbanizam.pancevo.rs e-mail: e-gradnja@urbanizam.pancevo.rs



## 2.8 Технички услови „ЕПС Дистрибуција“ д.о.о Број: 8С.1.1.0.-D.07.15.-454908-23 од 18.10.2023.



**ЕЛЕКТРОДИСТРИБУЦИЈА  
СРБИЈЕ**

ПР-ЕНГ-01.19/01

Наш број: 8С.1.1.0.-D.07.15.-454908-23

ВИТ ИНВЕСТ ДОО

Ваш број:

Петра Прерадовића бр. 29

Панчево, 18.10.2023

26000 ПАНЧЕВО

**ПРЕДМЕТ:** Услови за потребе израде урбанистичког пројекта урбанистичко-архитектонске разраде за изградњу **ВИШЕПОРОДИЧНОГ СТАМБЕНОГ ОБЈЕКТА** на грађевинској парцели (парцела бр. 18206 на К.О. ПАНЧЕВО, ), ПАНЧЕВО, АКСЕНТИЈА МАКСИМОВИЋ 19

Поводом Вашег захтева, наш број 8С.1.1.0.-D.07.15.-454908-23, у којем тражите претходне услове за потребе израде урбанистичког пројекта урбанистичко-архитектонске разраде за изградњу **ВИШЕПОРОДИЧНОГ СТАМБЕНОГ ОБЈЕКТА** на грађевинској парцели (парцела бр. 18206 на К.О. ПАНЧЕВО, ), ПАНЧЕВО, АКСЕНТИЈА МАКСИМОВИЋ 19, обавештавамо Вас следеће:

Увидом у приложну документацију, достављамо Вам следеће услове:

Од најближег дистрибутивног стуба нисконапонске мреже који се налази испред будућег предметног објекта (извод 05: надземна мрежа, из ТС Пролетерска ), обезбедити коридор за изградњу подземног нисконапонског кабловског вода (са полагањем кабла потребне дужине, типа и пресека РР00-А 4x150mm<sup>2</sup>) до КПК типа ЕВ-2П на фасади "објекта 1" и од КПКЕВ-2П "објекта 1" до КПКЕВ-2П "објекта 2"

Такође, неопходно је предвидети следеће :

### Објекат 1:

На приступачном месту у улазу или ајнфорту предметног објекта 1 , за уградњу три ормана мерног места МСММ-9, предвидети слободан простор (отвор у зиду) следећих димензија: ширине 2600mm, висине 2000mm и дубине 235mm,) са смештеним бројилима за 23 - стана, 1 – заједничку потрошњу ,1- хидроцип 1- лифт,

На погодном месту на делу спољашње фасаде објекта а што је могуће ближе стамбеном улазу (односно месту где ће се уградити ОММ за стамбени део објекта), за уградњу кабловске прикључне кутије (КПК) типа ЕВ-2П, предвидети слободан простор (отвор у зиду ) димензија ширине 640mm, висине 980mm и дубине 165mm.У КПК уградити две уводне кабловске цеви Ф 110mm.Угао савијања не сме бити већи од 45 степени.

### Објекат 2:

На приступачном месту у улазу или ајнфорту предметног објекта 2 , за уградњу три ормана мерног места МСММ-9, предвидети слободан простор (отвор у зиду) следећих димензија: ширине 2600mm, висине 2000mm и дубине 235mm,) са смештеним бројилима за 23 - стана, 1 – заједничку потрошњу ,1- хидроцип 1- лифт,

На погодном месту на делу спољашње фасаде објекта а што је могуће ближе стамбеном улазу (односно месту где ће се уградити ОММ за стамбени део објекта), за уградњу кабловске прикључне кутије (КПК) типа ЕВ-2П, предвидети слободан простор (отвор у зиду ) димензија ширине 640mm, висине 980mm и дубине 165mm.У КПК уградити две уводне кабловске цеви Ф 110mm.Угао савијања не сме бити већи од 45 степени.

Електродистрибуција Србије д.о.о. Београд

1010 Београд – Нови Београд  
Јулијана Уметности бр. 12

ПИБ: 100001375  
Матични број: 07005485

Страна 1 од 2



Такође, неопходно је предвидети следеће :

1. Напајање будућих потрошача предвидети кабловски, преко кабловских прикључних ормана КПК, који морају бити постављени на објекту будућег потрошача, по систему улаз-излаз.
2. Забрањено је водити каблове испод саобраћајница, изузев на местима укрштања. За ту сврху потребно је предвидети у свим раскрсницама (у свим правцима) полагање потребног броја цеви  $\varnothing 110$  (најмање по 4 цеви) за пролаз каблова испод коловоза. Крајеве цеви обележити стандардним ознакама, а резервне цеви на крајевима затворити одговарајућим прибором.
3. Постојеће каблове, који на местима укрштања нису у кабловцима поставити у дводелне кабловце које се полажу на бетонској кошуљци дебљине 10cm. Забрањено је градити објекте ( зграде ) изнад кабловских водова.
4. Уколико се испод предметног објекта ( ниво испод земље ) налазе гараже са ступањима (рампама) , обавеза Странке је да од јавне површине до кабловских прикључних кутија као и ормана мерних места обезбеди кабловску канализацију за трасу будућих енергетских каблова, т.ј. уводних кабловских цеви  $\varnothing 110$ мм, а све у складу са важећом законском регулативом (ускладити са правилником о техничким нормативима за заштиту објеката од пожара).
5. Приликом пројектовања предметног објекта придржавати се одредби из Правилника о техничким нормативима када се ради о минимално дозвољеној удаљености надземних електроенергетских водова називног напона од 1kV до 400kV и будућег предметног објекта. У супротном, Странака је у обавези да се јави у просторије "Електродистрибуција Србије" ДОО, Огранак Панчево, Милоша Обреновића бр. 6 како би поднела захтев за измештање надземних електроенергетских водова. Трошкове измештања сноси Странака.

Општи услови извођења трансформаторских станица, средњенапонске и нисконапонске мреже:

1. Кабловска нисконапонска мрежа изводи се каблом PP00 A 4x150mm<sup>2</sup>.

Приликом израде урбанистичког пројекта неопходно је уважити све законе и прописе а посебно прописе везане за паралелно вођење и укрштање електроенергетских водова са осталом инфраструктуром и прописе везане за међусобна растојања објеката.

Ови услови не садрже све потребне елементе за пројектовање и прикључење појединачних објеката. У складу са наведеним, локацијски услови за појединачне објекте се не могу издати само на основу овог документа већ је неопходно од Електродистрибуција Србије д.о.о. Београд, Огранак Електродистрибуција Панчево, изоловати посебне услове за пројектовање и прикључење на начин предвиђен важећим Законом о планирању и изградњи.

Према Закону о енергетици, енергетски субјекат за дистрибуцију електричне енергије одређује место прикључења, начин и техничке услове прикључења, место и начин мерења електричне енергије, рок прикључења и трошкове прикључења.

С поштовањем,

Доставити:


1. Наслову
2. Служби за енергетику
3. Писарници



Директор огранка

Славанша Перанчевић,  
дипл.инж.орг.наука

## 2.9 Технички услови ЈКП „Хигијена“ Број: 02-12-2/2024-0106 од 18.01.2024.



ЦАРЕ ЛАЗАРЕВИЋ СТ. 14000 ПАНЧЕВО | Контакт: 011 3337 888 | Факс: 011 337 881 | Број е-поште: info@archi-house.rs  
Матични број: 3487529 | PIB: 101029662 | www.jkphigijena.rs | kontakt@jkphigijena.rs

ЈКП "ХИГИЈЕНА" ПАНЧЕВО

Прийемио: 18 JAN 2024

Број: 02-12-2 | Датум: 18.01.2024

Наш број: 02-12-2/2024-0106  
18.01.2024.год  
Панчево

VIT INVEST DOO  
УЛИЦА ПЕТРА ПРЕРАДОВИЋА бр.29  
ПАНЧЕВО

На основу члана 46. Закона о планирању и изградњи ("Службени гласник РС" бр. 72/2009, 81/2009 - исправка, 64/2010-одлука УС 24/2011, 121/2012, 42/2013 - одлука УС, 50/2013-одлука УС, 54/2013-одлука УС, 98/2013-одлука УС, 132/2014, 145/2014, 63/2016, 31/2019, 37/2019 - др.закон, 9/2020, 52/2021 и 62/2023) став 2. и чланова 44, 45 и 46 Правилника о садржини, начину и поступку израде планских докумената ("Сл. гласник РС" број: 64/2015, број 32/2019), Уредбе о локацијским условима ("Службени гласник РС" број 35./2015, 145/2015, 117/2017 и 87/2023), Одлуке о одржавању чистоће и управљању отпадом (Службени лист града Панчева, број 6/2014, 38/2016 и 29/2017) и достављених података:

Подаци о локацији и објектима:  
Локација објекта: Аксијетија Максимовића бр.19, Панчево.  
Катастарска парцела топографски број: 18206 КО Панчево  
Укупна површина парцеле:  $P_{\text{укупна}} = 1512,00\text{m}^2$   
Укупна бруто површина објекта:  $P_{\text{објекта}} = 2250,85\text{m}^2$   $P_{\text{стајева}} = 1715,36\text{m}^2$

Врста радова: Изградња нових објеката: Вишеспоредични стамбени објекат 1 спратности П+3+Пс са 23 стамбене јединице, паркингом у приземној етажи са 15 ГМ, вишеспоредични стамбени објекат 2 спратности П+2+Пс са 17 стамбених јединица, паркингом у приземној етажи са 15 ГМ, паркингом на парцели са 10 ГМ, сепаратором нафтних деривата и интерним прикључком на главну саобраћајницу.

Намена објекта: Стамбени објекти

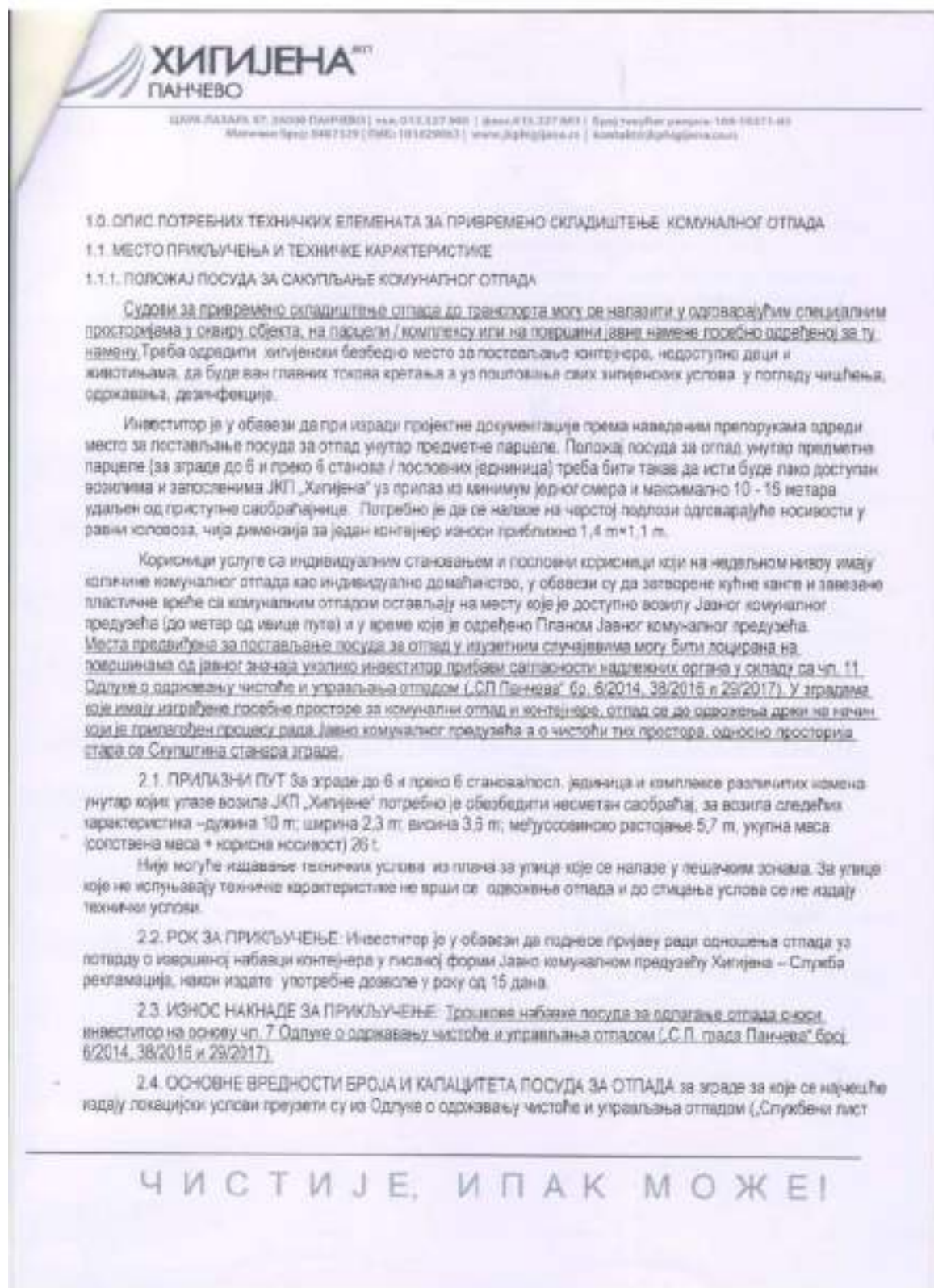
Класификација објекта и делова објекта

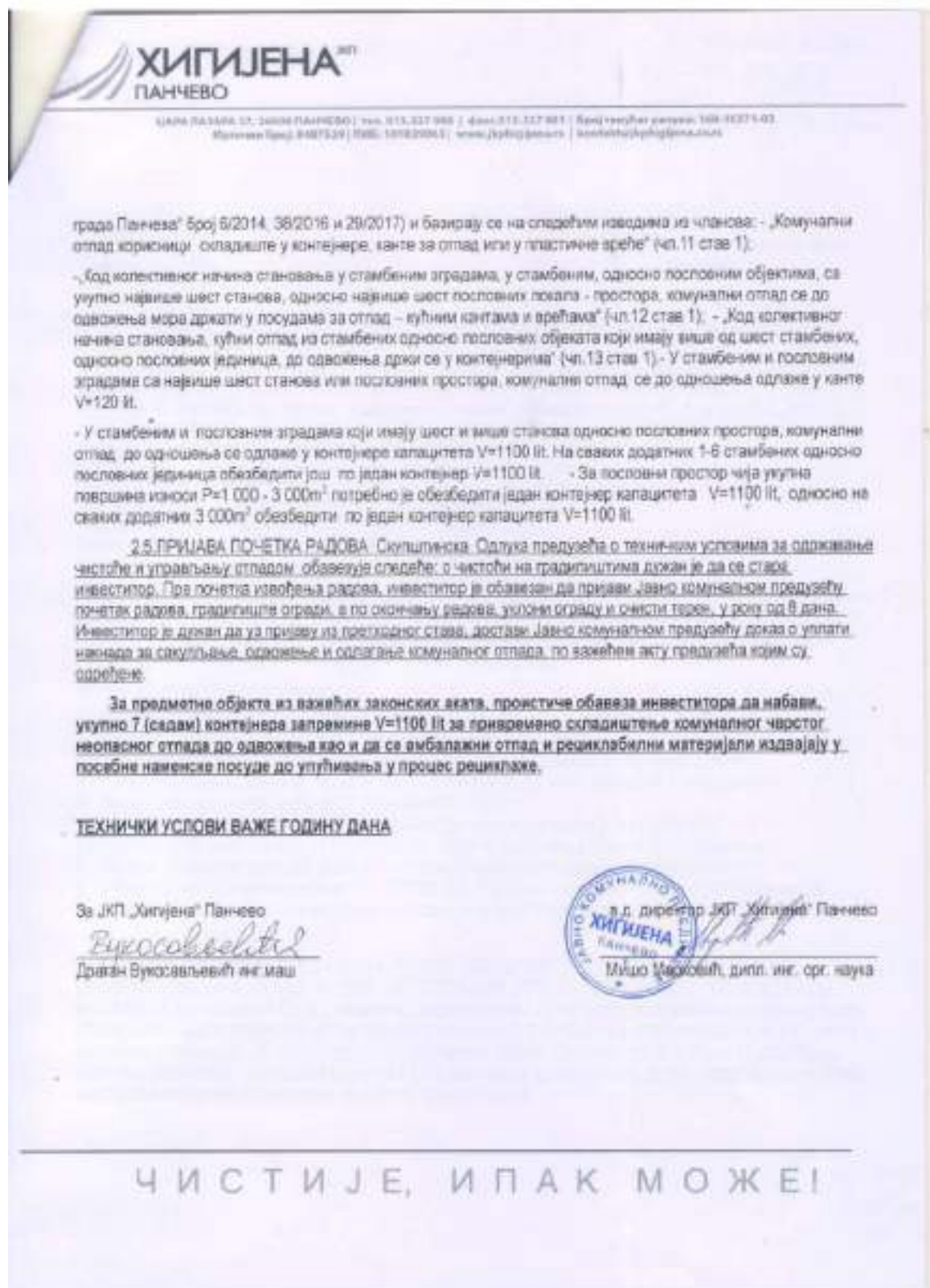
1. Вишеспоредични стамбени објекат 1 спратности П+3+Пс
  - 1.1 Стамбени део са 23 стана, В-112222 -Зграде са три или више станова у нивоу преко 2000m<sup>2</sup>
  - 1.2 Гаража у подземној етажи са 15 ГМ, В-124210 - Гараже (надземне и подземне) и паркиралишта
2. Вишеспоредични стамбени објекат 2 спратности П+2+Пс
  - 2.1 Стамбени део са 23 стана, В-112221 -Зграде са три или више станова у нивоу до 2000m<sup>2</sup>
  - 2.2 Гаража у приземној етажи са 15 ГМ, В-124210 - Гараже (надземне и подземне) и паркиралишта
3. Паркинг на парцели са 10 ГМ, В-124210 - Гараже (надземне и подземне) и паркиралишта
4. Сепаратор лакших нафтних деривата, Г- 222330 - Сепаратор за прикупљање и пречишћавање отпадних вода
5. Саобраћајни прикључак на улицу Аксијетија Максимовића ширина 5,00m; Г- 211201 -Остали путеви и улице

Издају се : ТЕХНИЧКИ УСЛОВИ ЗА ПРОЈЕКТОВАЊЕ И ПРИКЉУЧЕЊЕ ЗА ПРИВРЕМЕНО СКЛАДИШТЕЊЕ КОМУНАЛНОГ И ЧВРСТОГ НЕОПАСНОГ ОТПАДА ИНВЕСТИТОРУ: VIT INVEST DOO, улица Петра Прерадовића бр.29, Панчево за потребе израде Урбанистичког пројекта за изградњу нових објеката: Вишеспоредичног стамбеног објекта 1 спратности П+3+Пс са 23 стамбене јединице, паркингом у приземној етажи са 15 ГМ, вишеспоредичног стамбеног објекта 2 спратности П+2+Пс са 17 стамбених јединица, паркингом у приземној етажи са 15 ГМ, паркингом на парцели са 10 ГМ, сепаратором нафтних деривата и интерним прикључком на главну саобраћајницу.

ЧИСТИЈЕ, ИПАК МОЖЕ!







## 2.10 Технички услови МУП, Сектор за ванредне ситуације Број: 07.22.1 број: 217-425/24-1 од 29.01.2024.

РЕПУБЛИКА СРБИЈА  
МИНИСТАРСТВО УНУТРАШЊИХ ПОСЛОВА  
СЕКТОР ЗА ВАНРЕДНЕ СИТУАЦИЈЕ  
Одељење за ванредне ситуације у Панчеву  
07.22.1 број : 217-425/24-1  
Датум : 29.01.2024. године.  
ПАНЧЕВО  
/Б/

„VIT INVEST“ д.о.о.  
ул. Петра Прерадовића, бр.29,  
град Панчево

**ПРЕДМЕТ:** Обавештење у вези Захтева за издавање услова за заштиту од пожара за потребе израде Урбанистичког пројекта за изградњу ОБЈЕКАТ 1: Вишеспородични стамбени објекат са 23 стамбене јединице, спратности П+3+Пс, ФАЗА 2; ОБЈЕКАТ 2: Вишеспородични стамбени објекат са 17 стамбених јединица, спратности П+2+Пс, ФАЗА 1 у Панчеву, ул. Аксентија Максимовића бр.19 на кат. пар. бр. 18206 К.О. Панчево.

**НЕТА :** Захтев бр. 66 од 12.01.2024. године, поднет од стране „VIT INVEST“ д.о.о., ул. Петра Прерадовића, бр.29, град Панчево, заведен у Одељењу за ванредне ситуације у Панчеву дана 18.01.2024. године, за издавање услова за заштиту од пожара за потребе израде Урбанистичког пројекта за изградњу ОБЈЕКАТ 1: Вишеспородични стамбени објекат са 23 стамбене јединице, спратности П+3+Пс, ФАЗА 2; ОБЈЕКАТ 2: Вишеспородични стамбени објекат са 17 стамбених јединица, спратности П+2+Пс, ФАЗА 1 у Панчеву, ул. Аксентија Максимовића бр.19 на кат. пар. бр. 18206 К.О. Панчево.

У вези захтева бр. 66 од 12.01.2024. године, поднет од стране „VIT INVEST“ д.о.о., ул. Петра Прерадовића, бр.29, град Панчево, заведен у Одељењу за ванредне ситуације у Панчеву дана 18.01.2024. године, за издавање услова за заштиту од пожара за потребе израде Урбанистичког пројекта за изградњу ОБЈЕКАТ 1: Вишеспородични стамбени објекат са 23 стамбене јединице, спратности П+3+Пс, ФАЗА 2; ОБЈЕКАТ 2: Вишеспородични стамбени објекат са 17 стамбених јединица, спратности П+2+Пс, ФАЗА 1 у Панчеву, ул. Аксентија Максимовића бр.19 на кат. пар. бр. 18206 К.О. Панчево, а након остарелог увида у исти обавештавамо Вас да Одељење за ванредне ситуације у Панчеву сходно Закону о заштити од пожара („Сл. гласник РС“ бр. 111/09, 20/15, 87/2018 и 87/2018 – др. закон) не издаје услове за израду урбанистичких пројеката, већ услове заштите од пожара и експлозија за израду планских докумената, како је то дефинисао чл. 29. Закона о заштити од пожара („Сл. гласник РС“ бр. 111/09, 20/15, 87/2018 и 87/2018 – др. закон). Такође, Вас обавештавамо да се за прибављање услова за изградњу објекта обратите надлежном Градском органу за издавање локацијских услова.

Административна такса у износу од 380,00 динара је исплаћена, сходно тар. бр. 1. Закона о републичком административном таксама („Сл. гласник РС“, бр. 43/2003, 31/2003 – испр., 61/2005, 101/2005 – др. закон, 5/2009, 54/2009, 50/2011, 70/2011 – усклађени диг. изн., 55/2012 – усклађени диг. изн., 93/2012, 47/2013 – усклађени диг. изн., 65/2013 – др. закон, 57/2014 – усклађени диг. изн., 45/2015 – усклађени диг. изн., 83/2015, 112/2015, 50/2016 – усклађени диг. изн. и 61/2017 – усклађени диг. изн., 113/2017, 3/2018 – испр., 50/2018 – усклађени диг. изн., 95/2018 и 38/2019 – усклађени диг. изн., 86/2019, 90/2019-испр. и 98/2020 – усклађени диг. изн., 144/2020 и 62/2021 – усклађени диг. изн., 138/2022 – усклађени диг. изн., 54/2023 – усклађени диг. изн. и 92/2023).

ПАНЧЕВ, 29. ЈАНУАРИЈА 2024.  
Мажор полиције  
Милош Ј. Јако  




**2.11 Технички услови „Телеком Србије“**  
**Број: Д 20925672/2-2024 од 30.01.2024.**

## Телеком Србија

Предузеће за телекомуникације а.д.

Београд, Таковска 2  
ДЕПОВОДНИ БРОЈ: Д20925672/2-2024  
ДАТУМ: 30.01.2024.  
БРОЈ ИЗ ПКРМ: 31  
ДИРЕКЦИЈА ЗА ТЕХНИКУ  
СЕКТОР ЗА МРЕЖНЕ ОПЕРАЦИЈЕ  
Служба за планирање и изградњу мреже „Београд“  
Одељење за планирање и изградњу мреже Панчево  
ПАНЧЕВО, Светог Саве 11

**VIT INVEST DOO**

Петра Прерадовића бр. 29,  
26000 ПАНЧЕВО

**ПРЕДМЕТ:** Издавање Техничких услова за потребе израде Урбанистичког пројекта за изградњу Објекат 1: Вишепородични стамбени објекат, – П+3+Пс са 23 стамбене јединице и Објекат 2: Вишепородични стамбени објекат П+2+Пс са 17 стамбених јединица у улици Аксентија Максимовића бр. 19, у Панчеву, на КП бр. 18206 КО Панчево.

Беза број: 25672/1 од 18.01.2024.

Поштовани,

У вези са Захтевом за издавање услова за израду Урбанистичког пројекта за изградњу Објекат 1: Вишепородични стамбени објекат П+3+Пс са 23 стамбене јединице и Објекат 2: Вишепородични стамбени објекат П+2+Пс са 17 стамбених јединица у улици Аксентија Максимовића бр. 19, у Панчеву, на КП бр. 18206 КО Панчево, достављамо услове из надлежности „Телеком Србија“ а.д. У копију не буде измена ови услови могу бити коришћени и у поступку исходовања локацијских услова.

Постојеће стања тк објекта

На предметној парцели нема тк објекта.

### ❖ Технички услови прикључења

Као последица захтева које стамбено-комерцијални комплекси постављају у погледу ефикасности, управљивости и надзора интерних система различитих намена, као и захтева у погледу комплексних широкопојасних услуга, стратешко опредељење предузећа „Телеком Србија“ а.д. (у даљем тексту „Телеком“) је да се за предметни објекат реализује оптичка тк мрежа до крајњих корисника, тзв. FTTH (Fiber to the home) решење које подразумева полагање оптичког приводног кабла до сваког објекта (инсталирање одговарајуће телекомуникационе опреме унутар објекта) и изградњу оптичке инсталације до сваког стана, пословног простора или локала.

Предузеће за телекомуникације „Телеком Србија“ а.д. 11000 Београд, Таковска 2  
Матични број: 17162543; ПИБ 100002687

- на страни корисника, у стану, пословном простору или локалу, инсталационе оптичке каблове завршити SC/APC конекторима у одговарајућој терминалној (корисничкој) завршној оптичкој кутији на SC/APC адаптеру. Предвидети резерве кабла на оба краја.

- препоручује се инвеститору да инсталације унутар станова или локала реализује F/UTP кабловима категорије минимум 5е, а да у близини самог улаза у стан или локал, предвиди монтажу корисничких мултимедијалних кутија MMK (од непроводног материјала) у којима ће се налазити терминација долазног инсталационог оптичког кабла и терминације инсталационих каблова у стану, а у њима ће бити постављена и корисничка опрема. Кабл мора бити заштићен увлачењем у савитљиву (ребрасту), негориву PVC цев. У овим орманима је потребно обезбедити и напајање да би се омогућила непрекидност тк сервиса.

Примењена MMK мора да има следеће карактеристике:

- Кутија мора да омогући увод и терминацију до десет F/UTP каблова и да буде израђена од материјала који ће омогућити несметано простирање радио таласа (WiFi)
- Кутија мора да поседује минимално осам места за инсталацију RJ45 конектора, минимум категорија 5е
- У оквиру кутије мора да постоји довољно места за инсталацију активне опреме (ONT) Телекома и 30K-a
- Унутар MMK неопходно је обезбедити радни напон од 220 V, преко одговарајуће утичнице и засебног аутоматског осигурача од 16A са разводне табле у стану/локалу
- Минимална димензија кутије је 400mm x 300mm x 200mm (В x Ш x Д)

Пошто у овом тренутку нису познате детаљне потребе за сервисима у предметним објектима, за реализацију унутрашње тк инфраструктуре вас молимо да нам се у фази израде пројекта обратите ради детаљнијег договора по свим питањима.

За сву уграђену опрему потребно је прибавити атест. Проверу квалитета уграђене опреме и изведених радова извршиће Комисија за контролу квалитета коју формира "Телеком Србија".

Горе наведени радови су обавеза инвеститора уколико се уговором између заинтересованих страна не утврди другачије.

Изградња приводног оптичког кабла обавеза је Предузећа "Телеком Србија" а.д. Повећавање предметног објекта на постојећу тк мрежу врши искључиво Предузеће "Телеком Србија" а.д.

#### ❖ Општи услови

Постојећи тк капацитети не смеју бити угрожени изградњом објекта комуналне инфраструктуре за предметни објекат. Свака евентуална штета по свим основама иде на терет извођача радова-инвеститора. Планиране трасе будућих комуналних инсталација морају бити постављене на прописаном растојању у односу на трасе постојећих објеката ЕКМ. Постављањем планираних комуналних инсталација и других објеката не сме доћи до угрожавања постојећих објеката ЕКМ који су назначени на приложеној ситуацији.

У складу са важећим правилником, који је прописала Републичка агенција за електронске комуникације, унутар заштитног појаса није дозвољена изградња и постављање објеката (инфраструктурних инсталација) других комуналних предузећа изнад и испод планиране кабловске тк канализације, осим на местима укрштања, као ни извођење радова који могу да угрозе функционисање електронских комуникација (тк објеката).

Грађевинским радовима се не сме довести у питање функционисање тк саобраћаја, као и приступ тк објектима, ради редовног одржавања или евентуалних интервенција.

Пројекат израде тк инсталације и приводне тк канализације, предметног објекта, урадити у складу са Законом о планирању и изградњи објеката, Законом о електронским комуникацијама, Законом о заштити од пожара, ЗЈПТТ, СРПС, упутствима, прописима и

Предузеће за телекомуникације "Телеком Србија" а.д. 11000 Београд, Токоска 2  
Матични број: 17162543, ПИБ 100902687



Планира се да приступна тк мрежа буде подземна, па је за потребе полагања приводних тк каблова, тј. за реализацију будуће планиране телекомуникационе мреже у оквиру граница услова на предметној локацији, на којој је планирана изградња, потребно обезбедити приступ планираном објекту путем тк канализације.

- За прикључење на тк мрежу предметног објекта потребно је изградити следећу тк канализацију:

- изградити приводну тк канализацију капацитета 1 ПЕ цев Ø40 mm од регулационе линије до улаза у Објект 2.

- наведену приводну тк канализацију од регулационе линије испред објекта изградити до места уласка (увода) цеви тк канализације у објект. Успољену цев тк канализације полагати кроз слободне површине, водећи рачуна о прописаном растојању од других комуналних објеката. Приликом полагања ПЕ цеви водити рачуна о углу савијања цеви, ради несметаног полагања тк кабла. Место савијања цеви не сме се затрпавати док надзорни орган не констатира да је кривина прописно изведена.

- од места уласка (увода) цеви тк канализације у Објекте 1 и 2 обезбедити пролаз кабла по кабловском регалу или техничким каналима, до места на коме се налази тк концентрација у објекту, односно до оптичког дистрибутивног ормана у којима је потребно монтирати опрему Телекома.

- од оптичког дистрибутивног ормана (објект 2) положити једну ПЕ цев Ø40 mm до Објекта 1 како би он био повезан на тк мрежу.

- Изградња унутрашњих тк инсталација оптичким кабловима:

Изградња унутрашњих тк инсталација у свим објектима је обавеза инвеститора осим у случају када се другачије дефинише Уговором између инвеститора и Телекома, а према моделима о пословно техничкој сарадњи са инвеститорима.

За потребе реализације поменуте оптичке тк мреже предвиђена је унутрашња тк инсталација оптичким кабловима. Узимајући наведено у обзир Телеком за потребе реализације поменуте оптичке тк мреже даје следеће препоруке за изградњу оптичке тк инсталације

- полагање оптичких инсталационих каблова по вертикали објекта планирати у цеви у зиду или у посебан део техничких канала уколико су пројектом објекта предвиђени, а спратни развод извести полагањем каблова кроз цеви у зиду које треба поставити до сваког стана или локала. Инсталацију планирати оптичким кабловима са моноодним влакнима по ITU-T G.657.A (препорукa Телекома) или G.652.D стандарду, за полагање у затвореном простору (indoor), са омотачем од LSZH материјала (Low Smoke Zero Halogen). За пружање сервиса Телекома довољно је да се до сваког корисника (стана, пословног простора или локала) положи по једно оптичко влакно. Приликом полагања кабла водити рачуна о минималном пречнику савијања и предвидети резерву кабла на свакој етажи за случај потребе за накнадним интервенцијама.

- израду успонског (вертикалног) оптичког развода предвидети кабловима који по капацитету решавају једну или више етажа. Успонски кабл се терминира у за то предвиђеном оптичком дистрибутивном орману (ООО орману).

- инсталационе оптичке каблове завршити у оптичким дистрибутивним орманима на оптичким пач панелима или панелима са адаптерима (SC/APC), са SC/APC конекторима. У оптичком дистрибутивном орману је, осим поменутих терминација каблова SC/APC конекторима на SC/APC адаптерима, потребно планирати и место за завршавање приводног оптичког кабла, место за резерву кабла као и место за монтажу пасивне опреме Телекома (пасивни оптички сплитери). Оптичке дистрибутивне ормане је потребно монтирати у сваком објекту, у приземљу или првом подземном нивоу, на сувом и приступачном месту. Ормане обавезно оземљити.

Предузеће за телекомуникације „Телеком Србија“ а.д. 11000 Београд, Теловска 2  
Матични број: 17162543, ПИБ 100902687

препорукама за ову врсту делатности, Правилнику о тех. и другим захтевима при изградњи пратеће инфраструктуре ЕКМ у зградама, упутствима, стандардима и прописима о изради техничке документације, и доставити на сагласност Предузећу „Телеком Србија“ а.д. Уколико са ови пројекти раде одвајено, сваки пројекат треба да садржи потврду пројектаната да је извршено међусобно усаглашавање, као и сагласност на урађене пројекте издате од Телекома.

Уколико у току важења ових услова настану промене које се односе на пројектовање унутрашње тк инсталације и приводне тк канализације и изградњу вишепородичног стамбеног објекта, број или врсту потребних тк прикључака, габарит објекта и слично, у обавези сте да настале промене пријавите и затражите измену услова.

Предузети мере заштите телекомуникационих каблова од пренада, капљечења или истецања у времену извођења радова на јавним површинама, мере морају бити спроведене пре почетка радова на изградњи јавних површина.

Приликом извођења грађевинских радова у близини постојећих тк објеката: водити рачуна да се не угрозе постојећи тк објекти. Због тога је потребно да се сви ровови у близини тк канализације разупиру и обезбеде тако да не дође до промене попречних профила.

Пре почетка извођења било каквих грађевинских радова инвеститор-извођач радова је у обавези да о томе извести предузеће „Телеком Србија“, у писаној форми, најмање 15 (петнаест) дана пре почетка радова. У допису је потребно навести датум почетка радова, доставити имена надзорног органа (контакт телефон) и руководиоца градилишта (контакт телефон). Допис ради вршења надзора доставити на адресу Телеком Србија а.д., Служба за мрежне операције Панчево, Светог Саве 11, телефон 013/219 0045.

Приликом избора извођача радова за изградњу приводне тк канализације и унутрашњих тк инсталација, ангажовати лиценциране извођаче, односно водити рачуна да је извођач регистрован за ту врсту делатности и да то буде ремирирана фирма из области телекомуникација ради што бољег квалитета изведених радова.

Инвеститор може да изврши пренос приводне ТК канализације у корист Предузећа за телекомуникације „Телеком Србија“ а.д., при чему би преузели обавезу одржавања исте и гарантовали непрекидност сервиса.

У том случају инвеститор уз захтев за формирање комисије за квалитетни и технички пријем треба да достави: копију важећих услова, грађевинску дозволу, документацију изведеног стања у складу са Упутством Предузећа „Телеком Србија“ а.д. за пријем документације изведеног стања и елаборат о геодетском снимању (1 примерак на папиру и електронском облику на CD -у у софтверском алату TeleCAD-GIS, или као цртеж у .dwg формату), као и потврду РГЗ-а да је елаборат прихваћен, обрачун укупних издатака на изградњу ТК канализације (потписан од стране инвеститора) са приложеним рачунима, податке о представнику инвеститора и извођача радова који ће присуствовати раду комисије и изјаву надзорног органа Предузећа „Телеком Србија“ а.д. да је извршен надзор. Комисија ће одбити да изврши квалитетни пријем уколико у току грађења није вршен надзор од стране Предузећа „Телеком Србија“ а.д.. Рад комисије се не наплаћује.

Инвеститор не мора да изврши пренос приводне канализације на Предузеће за телекомуникације „Телеком Србија“ а.д., али ни у ком случају не сме да одбија и смета прикључење објекта на телекомуникациону мрежу. Обавеза инвеститора по Закону о електронским комуникацијама (члан 42. и 43.) и Правилнику о техничким и другим захтевима при изградњи пратеће инфраструктуре потребне за постављање комуникационих мрежа (члан 4, 5 и 46.) је да омогући сваком провајдеру улазак под istim условима у зграду.

Објект који се гради, односно чије је грађење завршено без грађевинске дозволе, не може бити прикључен на постојећу телекомуникациону мрежу сходно Закону о планирању и изградњи.

Дати услови се односе само на изреду тк инсталације и приводне тк канализације. Након обављеног квалитетног и техничког пријема радова од стране Комисије Телекома

Предузеће за телекомуникације „Телеком Србија“ а.д. 11000 Београд, Токоска 2  
Матични број: 17162543, ПИБ 100902687

потребно је да инвеститор поднесе Захтев за повезивање на тк мрежу (уз Захтев је неопходно приложити Комисијски записник квалитетног и техничког пријема).

За прикључење предметног објекта на тк мрежу, инвеститор је у обавези да нам се, минимум шест месеци пре усељења у објекат, поново писаним путем обрати, како би се благовремено обезбедили потребни тк капацитети у постојећој тк мрежи.

Приликом израде Пројекта за пројектовање и изградњу приводне тк канализације и унутрашњих тк инсталација предметног објекта, сарађивати са Предузећем за телекомуникације "Телеком Србија" а.д. ради усаглашавања са планским документима "Телекома Србија" а.д..

Важност горњих услова је годину дана од дана издавања. После тог рока инвеститор је у обавези да тражи обнову важности истих.

Контакт особа: Душан Бокић, тел. 013/331-155, 064/651-1625.

С поштовањем,

Овлашћено лице

Дејан Грујић, спец. инж. ел.

Прилог: Траса тк инсталација


Предузеће за телекомуникације "Телеком Србија" а.д. 11000 Београд, Тиквевска 2  
Матични број: 17162543, ПИБ 100902687







## 2.12 Технички услови Завода за заштиту споменика Број: 64/2 од 29.01.2024.



**ЗАВОД ЗА ЗАШТИТУ СПОМЕНИКА КУЛТУРЕ У ПАЊЕВУ**  
**INSTITUTE FOR THE PROTECTION OF CULTURAL MONUMENTS PANCEVO**  
ЖАРКА ЗРЕЂАНИЊА 17, 26000 ПАЊЕВО, ТЕЛ: 013/321-472, 343-487, ТЕЛЕФАКС: 013/331-851

Број: 64/2  
Дана: 29.01.2024.  
Панчево  
МЖ/НБ

Завод за заштиту споменика културе у Панчеву, на основу члана 32. и члана 137 Закона о културном наслеђу („Службени гласник РС“ бр. 129/2121) члана 107, став 1. Закона о културним добрима („Службени гласник РС“ бр. 71/94, 52/2011 – др. Закон и 99/2011 – др. закон) на захтев бр. 65 од 18.01.2024. године, подносиоца захтева „VIT INVEST“ ДОО Панчево, Петра Прерадовића бр. 29, доставља

Услови чувања, одржавања и коришћења непокретних културних добара и добара која уживају претходну заштиту за планирању грађњу вишепородичних стамбених објеката - Објекат 1 П+3+Пс са 23 стамбене јединице Фаза 2 и Објекат 2 П+2+Пс са 17 стамбених јединица Фаза 1, на кат. парцели топ бр. 18206 КО Панчево, на адреси ул. Аксентија Максимовића бр. 19, Панчево

I Са становишта заштите непокретних културних добара и добара која уживају претходну заштиту, урбанистички пројекат за планирању грађњу вишепородичних стамбених објеката - Објекат 1 П+3+Пс са 23 стамбене јединице Фаза 2 и Објекат 2 П+2+Пс са 17 стамбених јединица Фаза 1, на кат. парцели топ бр. 18206 КО Панчево, на адреси ул. Аксентија Максимовића бр. 19, Панчево, може се израдити на основу следећих услова:

- инвеститор је дужан да обезбеди средства за вршење археолошког истраживања и надзора земљаних радова Завода за заштиту споменика културе у Панчеву током извођења земљаних радова;
- инвеститор и извођач су обавезни да одмах, пре подношења пријаве почетка радова код надлежног органа, обавести Завод за заштиту споменика културе у Панчеву о почетку земљаних радова, ради регулисања обавеза инвеститора везаних за послове из тачке I;
- ако се у току извођења грађевинских и других радова наиђе на археолошка налазишта или археолошке предмете, извођач радова је дужан да одмах, без одлагања прекине радове и о томе обавести Завод за заштиту споменика културе у Панчеву као и да предузме мере да се налаз не уништи и не оштети и да се сачува на месту и у положају у коме је откривен.

II На основу документације и података из литературе, на предметном простору и у непосредној близини предметног простора, постоје следећи археолошки локалитети (добра под претходном заштитом у смислу члана 32. Закона о културном наслеђу):

- У данашњем насељу „Тест“ планирана је некропола из VI - IX века, која се шири ка југу;

1

- одржи насеља „Тосле“ на Стеријиној улици констатовани су остаци насеља римско-правнословјанског периода.

У непосредној близини, налазе се и утврђено непокретно културно добро - споменик културе - Капела Свете Ане, као и евангелистичко – реформаторско гробље и православно гробље.


На основу изнетог се на предвиђеном простору могу очекивати извесни археолошки налази наведених историјских периода.

III Ови услови чувања, одржавања и коришћења утврђују се у урбанистички пројекат за планирану градњу вишеспоредничких стамбених објеката - Објекат 1 П+3+Пс са 23 стамбене јединице Фаса 2 и Објекат 2 П+2+Пс са 17 стамбених јединица Фаса 1, на кат. парцели тпн бр. 18206 КО Панчево, на адреси ул. Аксентија Максимовића бр. 19, Панчево, у складу са чланом 107, став 1. Закона о културним добрима.

IV Планирачким документом је дужан да направи урбанистички пројекат за планирану градњу вишеспоредничких стамбених објеката - Објекат 1 П+3+Пс са 23 стамбене јединице Фаса 2 и Објекат 2 П+2+Пс са 17 стамбених јединица Фаса 1, на кат. парцели тпн бр. 18206 КО Панчево, на адреси ул. Аксентија Максимовића бр. 19, Панчево, достави Заводу за заштиту споменика културе у Панчеву, који ће издати мишљење и истоно у складу са чланом 107, став 4. Закона о културним добрима.

Принципал:   
Директор:  
*Снежана Милошевић*  
Снежана Милошевић

## 2.13 Технички услови „Србија гас“ Број: 05-02-14/581 од 19.01.2024.

|  |  |  |                        |
|--|--|--|------------------------|
| <p><b>ЈП "СРБИЈАГАС"</b><br/><b>НОВИ САД</b></p>   |  |  |                        |
|  |  | <p>РЈ «Дистрибуција» Панчево</p>   |                        |
| <p>«VIT INVEST» д.о.о.</p>   |  |  |                        |
| <p>26000 Панчево</p>   |  |  |                        |
| <p>* Ул. Петра Прерадовића бр. 29</p>  |  | <p>Нач. РЈ</p>   | <p>05-02-4-14/58-1</p> |
|  |  | <p>Нач. РЈ</p>   |                        |
|  |  | <p>Датум</p>   | <p>19.01.2024.</p>     |
| <p>Предмет: Технички услови за потребе израде Урбанистичког пројекта за изградњу<br/><b>ОБЈЕКАТ 1:</b> вишепородичног стамбеног објекта П+3+Пс са 23 стамбене јединице<br/><b>ОБЈЕКАТ 2:</b> вишепородичног стамбеног објекта П+2+Пс са 17 стамбених јединица у улици Аксентија Максимовића број 19 Панчево на катастарској парцели број 18206 к.о. Панчево</p>  |  |  |                        |
| <p>Поштована госпођо,</p>  |  |  |                        |
| <p>На основу Вашег писменог захтева и прилога од број (нема број) од 12.01.2024.год., наш број 05-02-4-14/58 од 18.01.2024.год. за изградњу <b>ОБЈЕКАТ 1:</b> вишепородичног стамбеног објекта П+3+Пс са 23 стамбене јединице <b>ОБЈЕКАТ 2:</b> вишепородичног стамбеног објекта П+2+Пс са 17 стамбених јединица у улици Аксентија Максимовића број 19 Панчево на катастарској парцели број 18206 к.о. Панчево, обавештавамо Вас о следећем:</p>   |  |  |                        |
| <ul style="list-style-type: none"> <li>На предметном подручју, у надлежности ЈП "СРБИЈАГАС" постоје следећи гасни објекти: <ul style="list-style-type: none"> <li>Дистрибутивни гасовод од подметлицких цеви израђених према SRPS G.C6.661 радиог притиска до 3bar, пречника ПЕ 440 дуж улице у змијеј површини паралелно са грађевинском линијом стамбених објеката – <b>изграђен и у функцији</b>,</li> <li>траса гасовода је приказана на ситуацији приложеној уз овај документ.</li> </ul> </li> </ul>   |  |  |                        |
| <p>Тресе гасовода датих у прилогу су информативног карактера и за израду документације и извођење радова користити таковичне и акуратне податке о висинском и ситуационом положају издвојених инсталација ЈП "СРБИЈАГАС" из надлежног катастра подземних водова. Због могућег одступања података из катастра подземних водова од стања на терену, при извођењу радова неопходно је извршити пробне ископе ("шлицовања") ради утврђивања тачног положаја гасовода.</p>  |  |  |                        |
| <p>Потребно је гасоводе третирати као стечну обавезу у простору и, у складу са:</p> <ul style="list-style-type: none"> <li>Правилником о условима за несметану и безбедну дистрибуцију природног гаса гасоводима притиска до 16bar ("Сл. гласник РС" бр. 86 /2015),</li> <li>Интерним техничким правилима за пројектовање и изградњу гасовода и гасоводних објеката на систему ЈП "Србијагас" (Нови Сад, октобар 2009. год.),</li> <li>и Техничким условима за изградњу у заштитном појасу гасоводних објеката (датим у наставку текста).</li> </ul> |  |  |                        |
| <p>тел. (изградња): +381 13 215-5350; e-mail: distribucija@srbiagas.com<br/>Милана Обреновића 8, 26000 Панчево, Србија</p>   |  |  |                        |

- поштовате сна прописана растојања од гасних инсталација.

#### Технички услови за изградњу у заштитном појасу гасоводних објеката:

##### Дистрибутивни гасоводи од полнетиленских цеви различитог притиска до 4 bar

- није дозвољено паралелно вођење подземних водова изнад и испод гасовода,
- Минимално светло растојање гасовода од других подземних инсталација предвиђених у складу са Правилником о условима за безбедну и безбедну дистрибуцију природног гаса гасоводима притиска до 16bar (РСЛ, гласник РС бр. 86/2015) и то:

|  | Паралелно вођење<br>(м) | Укрштње (м) |
|--|-------------------------|-------------|
| Гасовод                                    | 0,4                     | 0,2         |
| Водовод и канализација                     | 0,4                     | 0,2         |
| Бродовод или топловод                      | 0,5                     | 0,3         |
| Проводни каблови<br>електрични и топловоди | 1,0                     | 0,5         |
| Телекомуникациони<br>каблови               | 0,4                     | 0,2         |
| Вискозитетски и<br>инжењериншки водови     | 0,4                     | 0,3         |
| Шахта                                      | 0,3                     | Не          |
| Траса                                      | 1,0                     | Не          |
| Пут, авионикска,<br>настап, уток           | 0,5                     | 1,0         |
| Стабилан висок зеленили                    | 1,5                     | не          |

- Гасовод се поставља у заштитном појасу ради осигурања његовог стања, поготто, одржавања као и од спољних утицаја, а минимум 1м од осе гасовода на обе стране.
- Није дозвољено постављање шахта изнад гасовода.
- При пројектовању објеката потребно је поштовати прописане минималне висине надскоја од горње ивице гасовода у зависности од локације гасовода (у зеленој оквирној и тротоару минимална висина надскоја је 0,8 (m), испод коловоза саобраћајница минимална висина надскоја је 1,35 m).
- Испод паркинга растојање горње ивице цеви дистрибутивног гасовода и коте терена на том делу је 1,35m. Канал гасовода је испуњен песком по целој дубини.
- Испод паркинга за путничка возила дистрибутивни гасовод може бити постављен на дубини од 1м од горње ивице цеви до коте терена без заштитне цеви ако се прорачунском провером докаже да оптерећење неће изазвати механичка и друга оштећења гасовода. Канал гасовода се испуњава песком по целој дубини рова.
- При изградњи саобраћајног прикључка за стамбени објекат врши се заштитивање дистрибутивног електричног гасовода. Заштитивање гасовода на месту укрштња са прикључком саобраћајницом врши се заштитним полнетиленским коловозима или на други начин помоћу армираних бетонских плоча, а према посебном одобреном пројекту саобраћајног прикључка.
- Уколико пројектом изградње саобраћајнице, саобраћајна или регионална саобраћајна јавној површини улине дође до ситуација због чега гасоводне инсталације остају унутрашње укупне од прописаних дубина укупна висина исте је потребно саопштити-укупати на прописану дубину за гасоводне инсталације.
- Простори полнетиленског гасовода испод саобраћајнице изведени су у заштитном челичним цевима.
- Заштитни цев испод путева, улица мора бити дужа са сваке стране за 1м од ширине зоне објекта.
- Крајњи заштитних челичних цеви морају бити затворени одговарајућим затварачима непропусним за воду.
- Заштитни челични цев мора да поседује одушеу цев која се поставља са једне или обе стране (ако је дужина заштитне цеви већа од 20м) заштитне цеви, на удаљености 1,5м од ивице пута. Одлука цев се завршава цевном луком од 180° са

тел. (централ): +381 13 215-5330; e-mail: distribucija@arhivna.com  
Милоша Обреновића 8, 25000 Панчево, Србија



Дејинијем зривањом на крају. Отвор је окренут од пута на доле, а минимална висина одушне цеви је 2м. На одушној цеви се поставља табла упозорења.

- При подземном укрштању гасовода са другим инсталацијама гасовод се поставља изнад других инсталација и то под углом  $60^\circ$  до  $90^\circ$ .
- Гасовод испод канала води се на дубини од 1м испод доње ивице канала, а штити се бетоновим плочама које се постављају на дубини од 0,5м од доње ивице канала.
- Минимална удаљеност гасовода од стубова нисконапонске и ПТТ мреже износи 1м.

#### Технички услови за прикључење на дистрибутивни систем ЈП "Србијасга" радног притиска до 4 bar:

- Постоји могућност прикључења ОБЈЕКАТ 1: вишепородичног стамбеног објекта П+3+Пс са 23 стамбене јединице ОБЈЕКАТ 2: вишепородичног стамбеног објекта П+2+Пс са 17 стамбених јединица у улици Аксентија Максимовића Број 19 Панчево на катастарској парцели број 18206 к.о. Панчево на дистрибутивни гасоводни систем ЈП "СРБИЈАСГ" уз примену одговарајућих законских одредаби и техничких прописа и проверу капацитета постојеће дистрибутивне гасоводне мреже за прикључење наведеног објекта.
- Процедура за прикључење на гасоводни систем ЈП "СРБИЈАСГ" се остварује Вашим Захтевом за прикључење у складу са чланом 265. Закона о енергетици ("Сл.з. РС" бр.145/14).
- Сагласно Методологији о критеријумима и начину одређивања трошкова прикључа на систем за транспорт и дистрибуцију природног гаса, а према издатом потребом за капацитет регулисаног отпана одређују се трошкови прикључења на гасоводни систем. У складу са наведеним капацитетом проверава се могућност прикључења на дистрибутивну гасоводну мрежу.

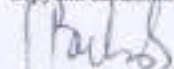
#### Посебне мере заштите изграђених гасовода при извођењу радова:

- У појасу ширине по 3м са сваке стране, рачунајући од осе гасовода на местима укрштања и паралелног вођења, предвидети извођење свих земљаних радова ручним ископом. На растојању 1 м до 3 м ближе ивице рова од спољне ивице гасовода, могуће је предвидети машински ископ у случају кад се проблем ископама ("измичањем") највероватније утврди тачан положај гасовода и али машински ископ одобри представник ЈП "СРБИЈАСГ" на терену.
- Уколико на местима укрштања и/или паралелног вођења дође до откопавања гасоводне цеви и оштећења гасовода о овоме се хитно мора обавестити ЈП "СРБИЈАСГ" ради предузимања потребних мера које ће се одредити важи унапред у стање на терену.
- У случају оштећења гасовода, које настане услед извођења радова у зони гасовода, услед непредјављивања утврђених услова, као и услед непредвиђених радова који се могу јавити приликом извођења објекта, инвеститор је обавезан да сноси све трошкове санације на гасоводним инсталацијама и надокнади штету насталу услед евентуалног прекоца дистрибуције гаса.
- Приликом извођења радова грађевинска механизација мора прелазити трасу гасовода на обезбеђеним прелазима урађеним тако да се на изазива појачано механичко напрезање гасовода.
- Није дозвољено подземно бушење за постављање других инсталација у зони гасовода.
- Није дозвољено бушење земљишта за постављање садница дрвограда у зони гасовода.
- Употреба вибрационих плута у близини гасовода је дозвољена уколико не утиче на механичка својства и стабилност гасовода.

- У зони 5 m лево и десно од осе гасовода не дозвољава се издвигање (напниче постојећег терена), скидање хумуса, односно промена апсолутне коте терена која је постојала пре извођења радова.
- Приликом извођења радова у зонама опасности и код ослобођене гасоводне цеви потребно је применити све мере за спречавање изазивања експлозије или пожара: забрањено је радити са отвореним пламеном, радити са алатом или уређајима који могу при употреби изазвати искру, коришћење возила који при раду могу изазвати искру, коришћење електричних уређаја који нису у складу са нормативима прописаним у одговарајућим стандардима SRPS за притивексплозивну заштиту, одлагање запaljљивих материја и дрљљиве материје које су подложне самотапању.
- Инвеститор је обавезан, у складу са Законом о ценоводном транспорту гасовитих и течних угљоводоника и дистрибуцији гасовитих угљоводоника (Сл. гласник РС, бр. 4/2009), да 10 дана пре почетка радова у заштитном појасу гасовода, обавести ЈП "Србијасгас" у писаној форми, како би се обезбедило присуство нашег представника за време трајања радова у близини гасовода.
- Контрола спровођења мера из ових услова врши се о трошку Инвеститора.
- Рок важиности овог документа је годину дана од дана његовог издавања.

С поштовањем,

Стручни сарадник



Никола Бубало, дипл. инж. мена.



Технички Руководилац  
PJ Дистрибуција Панчево

Звездана Олић, дипл. инж. мена.

Достављено:

1. Лицима
2. Потписивачима
3. Архиви



### 3.ТЕКСТУАЛНИ ДЕО

УРБАНИСТИЧКОГ ПРОЈЕКТА ЗА  
УРБАНИСТИЧКО- АРХИТЕКТОНСКУ РАЗРАДУ  
ЛОКАЦИЈЕ

за изградњу:

**ОБЈЕКАТ 1 - Вишепородични стамбени објект спратности П+3+Пс са  
23 стамбене јединице (ФАЗА 2) и  
ОБЈЕКАТ 2 – Вишепородични стамбени објект спратности П+2+Пс  
са 17 стамбених јединица (ФАЗА 1)**



## ОПШТЕ ОДРЕДБЕ - УВОД

Повод за израду Урбанистичког пројекта је захтев инвеститора **“ВИТ Инвест ” ДОО, ул. Петра Прерадовића бр.29 , Панчево**. Урбанистички пројекат се израђује за потребе урбанистичко-архитектонске разраде локације катастарске парцеле број 18206 КО Панчево, за изградњу:

- **ОБЈЕКАТ 1 - Вишепородични стамбени објект спратности П+3+Пс са 23 стамбене јединице (ФАЗА 2) и**
- **ОБЈЕКАТ 2 – Вишепородични стамбени објект спратности П+2+Пс са 17 стамбених јединица (ФАЗА 1)**

## ТЕКСТУАЛНИ ДЕО УРБАНИСТИЧКОГ ПРОЈЕКТА

### 3.1. ПРАВНИ И ПЛАНСКИ ОСНОВ ЗА ИЗРАДУ УРБАНИСТИЧКОГ ПРОЈЕКТА

На основу одредби чл. 60. 61. 62. и 63. Закона о планирању и изградњи ('Сл. гласник РС', бр. 72/2009, 81/2009 - испр., 64/2010 - одлука УС, 24/2011, 121/2012, 42/2013 - одлука УС, 50/2013 - одлука УС, 98/2013 - одлука УС, 132/2014, 145/2014, 83/2018, 31/2019, 37/2019 - др. закон, 9/2020, 52/2021 и 62/2023) и на основу одредаба чл. 76 и 77. Правилника о садржини, начину и поступку израде докумената просторног и урбанистичког планирања („Службени гласник РС”, бр. 32/2019), као и сва друга важећа подзаконска акта из ове области пројектовања а у складу са Планом Генералне Регулације - Целина 1 ШИРИ ЦЕНТАР (Круг Обилазнице) у насељеном месту Панчево („Службени лист града Панчева“ Бр.19/12, 27/12-Исправка, 1/13-исправка, 24/13-исправка, 20/14, 19/18, 25/18-исправка И 6/19-исправка, 23/2022 измене и допуне) у градском блоку 95, планиран је за ГРАЂЕВИНСКО ЗЕМЉИШТЕ ОСТАЛЕ НАМЕНЕ, намене СТАНОВАЊЕ СА КОМПАТИБИЛНИМ НАМЕНАМА, зона ШИРЕГ ЦЕНТРА, велики блок за потребе урбанистичко-архитектонске разраде локације катастарске парцеле 18206 КО Панчево за планирану изградњу ОБЈЕКАТ 1 - Вишепородични стамбени објект спратности П+3+Пс са 23 стамбене јединице (ФАЗА 2) и ОБЈЕКАТ 2 – Вишепородични стамбени објект спратности П+2+Пс са 17 стамбених јединица (ФАЗА 1), чију је неопходну документацију израдио **"ARCHI HOUSE" Агенција за пројектовање и ижењеринг**, регистрован за пројектовање грађевинских и других објеката.

На овереном катастарском - топографском плану у дигиталном формату којег је израдила ГЕОВИЗИЈА ДОО, регистрована за пројектовање грађевинских и других објеката, урађен је: **Урбанистички пројекат за потребе урбанистичко-архитектонске разраде локације катастарске парцеле број 18206 КО Панчево планирану изградњу:**

ОБЈЕКАТ 1 - Вишепородични стамбени објект спратности П+3+Пс са 23 стамбене јединице (ФАЗА 2) и ОБЈЕКАТ 2 – Вишепородични стамбени објект спратности П+2+Пс са 17 стамбених јединица (ФАЗА 1)

### ПОДАЦИ О ЗАХТЕВУ

|                  |                                   |
|------------------|-----------------------------------|
| Инвеститор:      | “ВИТ Инвест” ДОО Панчево          |
| Место и адреса : | Ул. Петра Прерадовића 29, Панчево |
| Место изградње:  | Панчево                           |
| Локација:        | Ул.Аксентија Максимовића бр.19    |
| Број парцеле:    | 18206 К.О. Панчево                |

### Циљеви израде Урбанистичког пројекта су да се:

- изврши урбанистичко-архитектонска разрада локације,
- утврде урбанистички параметри (услови и капацитети изградње) на предметној грађевинској парцели,
- изради урбанистичка документација за спровођење и реализацију за изградњу:

ОБЈЕКАТ 1 - Вишепородични стамбени објекат спратности П+3+Пс са 23 стамбене јединице (ФАЗА 2) и ОБЈЕКАТ 2 – Вишепородични стамбени објекат спратности П+2+Пс са 17 стамбених јединица (ФАЗА 1) на катастарским парцелама: 18206 К.О. Панчево

### Правни статус земљишта:

Катастарска парцела топ. бр. 18206 К.О. Панчево, имају статус градског грађевинског земљишта. За потребе израде урбанистичког пројекта о могућностима и ограничењима градње на кат.парцели топ. 18206 К.О. Панчево прибављен је катастарско-топографски план размере 1:500, оверен од стране РГЗ-а, Службе за катастра непокретности Панчево.

Увидом у копију плана бр. 953-111-613/2024 од 12.01.2024. год и препис листа непокретности број: 1164 од 15.01.2024. године, утврђено је да је начин коришћења и статус земљишта на кат. пар. бр. 18206 К.О. Панчево ГРАДСКО ГРАЂЕВИНСКО ЗЕМЉИШТЕ у грађевинском подручју насеља.

Земљиште је приватна својина, имаоци права на земљишту предметних парцела су дати у наредној табели. Врста земљишта је градско грађевинско земљиште, на терену се налази у улици Аксентија Максимовића бр.19 у Панчеву. Предметне парцеле се налази у обухвату Плана. Површина предметних катастарских парцела су приказани у следећој табели.

### Подаци о парцели:

| Број кат. пар.  | Катастар. Општина | Број листа непокретности | Култура и класа              | Површина                                   | Врста права | Имаоци права   | Облик својине | Забелешка  |
|-----------------|-------------------|--------------------------|------------------------------|--|-------------|----------------|---------------|--|
| 18206           | Панчево           | 1164                     | градско грађевинско земљиште | 15a 12m <sup>2</sup> (1512m <sup>2</sup> ) | Својина     | ВИТ Инвест доо | Приватна      | ЗАБЕЛЕЖБА ДА ПРВОСТЕПЕНА ОДЛУКА БРОЈ 952-02-5-111-118904/2023 НИЈЕ КОНАЧНА |
| УКУПНА ПОВРШИНА |                   |                          |                              | 15a 12m <sup>2</sup> (1512m <sup>2</sup> ) |             |                |               |  |

### Плански основ за предметни Урбанистички пројекат је:

План генералне регулације - Целина 1 ШИРИ ЦЕНТАР (Круг Обилазнице) у насељеном месту Панчево („Службени лист града Панчева“ бр.19/12, 27/12-исправка, 1/13-исправка, 24/13-исправка, 20/14, 19/18, 25/18-исправка и 6/19-исправка, 23/22 измене и допуне)

### **3.2 ОБУХВАТ УРБАНИСТИЧКОГ ПРОЈЕКТА СА ПОДАЦИМА О ПАРЦЕЛИ**

Катастарска парцела број 18206 К.О. Панчево налази се у грађевинском подручју града Панчева. Парцела има директан приступ саобраћајници КП 2485/1, тј. улици Аксентија Максимовића бр.19 (кат. парцела бр. 2485/1 КО Панчево)

Са североисточне стране парцела 18206 К.О. Панчево граничи се са катастарском парцелом 2489/1 и 2490/1 КО Панчево, са јужне стране граничи се са катастарском парцелом 2485/1 К.О. Панчево, са југозападне стране граниче се са парцелама 2493/2 К.О. Панчево. Са парцелама 2494/2 и 2524/2 К.О. Панчево граничи се са северозападне стране.

ОБЈЕКАТ 1 - Вишепородични стамбени објекат спратности П+3+Пс са 23 стамбене јединице (ФАЗА 2) је на регулационој линији у непрекинутом низу са фасадом са отворима стамбених и помоћних

простора. На наведеном објекту који се налази на регулационој линији (Објекат 1) је планиран еркер максималног испуста 0,82-0,84 м и еркер је пројектован на нивоу другог и осталих спратова, тако да је услов за грађевинске елементе на уличној фасади минималне висине над регулацијом до 3,0м испуњен, пошто је укупна пројектована висина приземља и првог спрата објекта 5,40 м од коте уличног тротоара.

ОБЈЕКАТ 2 - Вишепородични стамбени објекат спратности П+2+Пс са 19 стамбених јединица (ФАЗА 1) се налази у унутрашњости парцеле, и тиме задовољава услов удаљења од 2/3 висине вишег објекта (Објекат 1 виши објекат, 18,50м је кота слемена од коте тротоара) и пројектом износи 25м. На објекту 2 су такође планирани еркери испуста 1,2м.

Простор израде урбанистичког пројекта је дефинисан тачкама од I-XXVI чије су координате дате у Гаус-Кригеровој пројекцији меридијанских зона у метричком систему.

### Координате тачака обухвата урбанистичког пројекта и предметних парцела

| КООРДИНАТНЕ ТАЧКЕ ГРАНИЦА ОБУХВАТА ПРЕДМЕТНЕ ПАРЦЕЛЕ |           |           | КООРДИНАТНЕ ТАЧКЕ ГРАНИЦА ОБУХВАТА УПЗ |             |             |
|--|-----------|-----------|--|-------------|-------------|
| НАЗИВ  | X         | Y         | НАЗИВ                                  | X           | Y           |
| I  | 497030682 | 747338875 | I                                      | 497030682   | 747338875   |
| II   | 497030893 | 747339052 | II                                     | 497030893   | 747339052   |
| III  | 497031362 | 747339454 | III                                    | 497031362   | 747339454   |
| IV   | 497031457 | 747339536 | IV                                     | 497031457   | 747339536   |
| V  | 497032213 | 747340187 | V                                      | 497032213   | 747340187   |
| VI   | 497032741 | 747339630 | VI                                     | 497032741   | 747339630   |
| VII  | 497033150 | 747339199 | VII                                    | 497033150   | 747339199   |
| VIII   | 497033685 | 747338634 | VIII                                   | 497033685   | 747338634   |
| IX   | 497034152 | 747338142 | IX                                     | 497034152   | 747338142   |
| X  | 497034323 | 747337961 | X                                      | 497034323   | 747337961   |
| XI   | 497034537 | 747337736 | XI                                     | 497034537   | 747337736   |
| XII  | 497035573 | 747336643 | XII                                    | 497035573   | 747336643   |
| XIII   | 497037461 | 747334651 | XIII                                   | 497037461   | 747334651   |
| XIV  | 497036633 | 747333832 | XIV                                    | 497036633   | 747333832   |
| XV   | 497036228 | 747333400 | XV                                     | 497036228   | 747333400   |
| XVI  | 497034835 | 747334867 | XVI                                    | 497034835   | 747334867   |
| XVII   | 497034613 | 747334672 | XVII                                   | 497034613   | 747334672   |
| XVIII  | 497033059 | 747336334 | XVIII                                  | 497033059   | 747336334   |
| XIX  | 497032516 | 747336915 | XIX                                    | 497032516   | 747336915   |
| XX   | 497032438 | 747336998 | XX                                     | 497032438   | 747336998   |
| XXI  | 497032380 | 747337060 | XXI                                    | 497032380   | 747337060   |
| XXII   | 497032322 | 747337060 | XXII                                   | 497032322   | 747337060   |
| XXIII  | 497031647 | 747337843 | XXIII                                  | 497031647   | 747337843   |
| XXIV   | 497031358 | 747338152 | XXIV                                   | 497031358   | 747338152   |
|  |           |           | XXV                                    | 497029904,2 | 747339781,2 |
|  |           |           | XXVI                                   | 497031434,4 | 747341094,3 |

### 3.3 УСЛОВИ ИЗГРАДЊЕ

#### НАМЕНА И КАРАКТЕР ПРОСТОРА

Катастарске парцеле број 18206, које су предмет израде Урбанистичког пројекта налазе се у грађевинском подручју града Панчева у улици Аксентија Максимовић бр. 19, у обухвату Плана у зони становања са компатибилним наменама, су у зони ширег центра у блоку 95.

#### ПЛАНИРАНА НАМЕНА ПОВРШИНА И ОБЈЕКАТА

На захтев инвеститора урађено је идејно решење за поменути градњу 2 објекта (ОБЈЕКАТ 1 - Вишепородични стамбени објекат спратности П+3+Пс са 23 стамбених јединица (ФАЗА 2) и ОБЈЕКАТ 2 - Вишепородични стамбени објекат спратности П+2+Пс са 17 стамбених јединица (ФАЗА 1)) на катастарској парцели бр 18206 КО Панчево.

Предметна локација објекта је смештена у **зони становања са компатибилним наменама**, у улици у улици Аксентија Максимовић бр. 19, у Панчеву. Планирани објекти су објекти у низу, а према Плану дозвољена је изградња два објекта на предметним парцелама

- ОБЈЕКАТ 1 - Вишепородични стамбени објекат спратности П+3+Пс са 23 стамбених јединица (ФАЗА 2) и
- ОБЈЕКАТ 2 - Вишепородични стамбени објекат спратности П+3+Пс са 17 стамбених јединица (ФАЗА 1). Планирани објекти садрже укупно 40 стамбених јединица (ОБЈЕКАТ 1-23 станова и Објекат 2-17 станова).

У оквиру парцела је предвиђена и интерна саобраћајница, као и паркинг простор за 10 возила у дворишту, у приземљу Објекта 1-гаражи је обезбеђено 15 гаражних места. У приземном делу Објекта 2-обезбеђено је 15 паркинг места, у дворишном делу између уличног објекта-ОБЈЕКТА 1 и дворишног објекта-ОБЈЕКТА 2.

За потребе новопланираних објекта, обезбеђено је **УКУПНО 40 МЕСТА ЗА ПАРКИРАЊЕ АУТОМОБИЛА**, од чега су 30 гаражна места и 10 паркинг места. Од укупних 40 места за паркирање, предвиђено је 4 места за лица са посебним потребама (36 регуларних+4 за лице са посебним потребама)

Објекат 1 има 23 станова, Објекат 2 има 17 станова- сваки стан 1 паркинг место, за потребе стамбених јединица неопходно је 40 паркинг места. У оквиру паркинг простора обезбедити паркинг места за возила особа са специјалним потребама и то од укупног броја, од 40 предвиђено је укупно 4 паркинг места за инвалиде (5% од укупног броја)

**Укупна НЕТО ОБЈЕКТА 1 - Вишепородични стамбени објекат спратности П+3+Пс са 23 стамбених јединица (ФАЗА 2) износи 1888,04 м<sup>2</sup>, док укупна БРУТО површина износи 2228,54 м<sup>2</sup>**

**Укупна НЕТО површина ОБЈЕКТА 2 - Вишепородични стамбени објекат спратности П+2+Пс са 17 стамбених јединица (ФАЗА 1) износи 1466,45 м<sup>2</sup>, док укупна БРУТО површина износи 1729,55 м<sup>2</sup>**

#### ПОСТОЈЕЋЕ СТАЊЕ

На предметној парцели, у јавним књигама евидентирани су забележени постојећи објекти, који су третирану кроз посебан пројекат-пројекат рушења.

На катастарској парцели 18206 КО Панчево, постоји 11 евидентираних објекта кроз РГЗ.

Предметни објекти су: постојеће породичне стамбене зграде (објекат бр. 1, бр.2 и објекат бр. 5) и постојеће помоћне зграде (објекат бр. 3, бр. 4, бр. 6, бр. 7, бр. 8, бр. 9, бр.10 и бр. 11), које се налазе у улици Аксентија Максимовића бр. 19 у Панчеву. Сви објекти су приземни и планирани за уклањање. Изузев постојеће породичне стамбене зграде (објекат бр. 1) и породичне стамбене зграде (објекат бр. 5) које представљају објекте преузете из земљишне књиге, остали објекти имају статус као објекти изграђени без одобрења за изградњу у погледу правног статуса.

Објекат бр. 1-Породична стамбена зграда, спратности П, чија површина износи 121 м<sup>2</sup> И објекат бр. 5-Породична стамбена зграда, спратности П, чија површина износи 134 м<sup>2</sup> ће бити третирану кроз кроз посебан пројекат- 10.0-Пројекат припремних радова-Пројекат рушења, због свог правног статуса.

Наведени објекти, који су легални, а предвиђени за рушење, ће бити основ за умањење комуналног опремања нових објекта на парцели.

#### БИЛАНС ПРОЈЕКТОВАНИХ ПОВРШИНА

##### Преглед БРУТО и НЕТО површина

**ОБЈЕКТА 1-** Вишепородични стамбени објекат спратности П+3+Пс са 23 стамбених јединица (ФАЗА 2):

|                                       |                             |
|---------------------------------------|-----------------------------|
| <b>УКУПНА НЕТО ПОВРШИНА ПРИЗЕМЉА</b>  | <b>400,78 м<sup>2</sup></b> |
| <b>УКУПНА БРУТО ПОВРШИНА ПРИЗЕМЉА</b> | <b>436,41 м<sup>2</sup></b> |
| <b>УКУПНА НЕТО ПОВРШИНА I СПРАТА</b>  | <b>374,25 м<sup>2</sup></b> |



|   |                        |
|---|------------------------|
| УКУПНА БРУТО ПОВРШИНА I СПРАТА  | 450,77 m <sup>2</sup>  |
| УКУПНА НЕТО ПОВРШИНА II СПРАТА  | 369,40 m <sup>2</sup>  |
| УКУПНА БРУТО ПОВРШИНА II СПРАТА   | 442,41 m <sup>2</sup>  |
| УКУПНА НЕТО ПОВРШИНА III СПРАТА   | 372,25 m <sup>2</sup>  |
| УКУПНА БРУТО ПОВРШИНА III СПРАТА  | 445,48 m <sup>2</sup>  |
| УКУПНА НЕТО ПОВРШИНА ПОВУЧЕНОГ СПРАТА   | 371,36 m <sup>2</sup>  |
| УКУПНА БРУТО ПОВРШИНА ПОВУЧЕНОГ СПРАТА  | 453,47 m <sup>2</sup>  |
| УКУПНА НЕТО ПОВРШИНА ОБЈЕКАТ 1<br>Вишепородични стамбени објекат спратности<br>П+3+Пс | 1888,04 m <sup>2</sup> |
| УКУПНА НЕТО ПОВРШИНА ОБЈЕКТА 1<br>Вишепородични стамбени објекат спратности<br>П+3+Пс | 2228,54 m <sup>2</sup> |

#### Преглед БРУТО и НЕТО површина

**ОБЈЕКТА 2-** Вишепородични стамбени објекат спратности П+2+Пс са 17 стамбених јединица (ФАЗА 1):

|   |                        |
|---|------------------------|
| УКУПНА НЕТО ПОВРШИНА ПРИЗЕМЉА   | 387,73 m <sup>2</sup>  |
| УКУПНА БРУТО ПОВРШИНА ПРИЗЕМЉА  | 422,40 m <sup>2</sup>  |
| УКУПНА НЕТО ПОВРШИНА I СПРАТА   | 367,41 m <sup>2</sup>  |
| УКУПНА БРУТО ПОВРШИНА I СПРАТА  | 439,68 m <sup>2</sup>  |
| УКУПНА НЕТО ПОВРШИНА II СПРАТА  | 358,04 m <sup>2</sup>  |
| УКУПНА БРУТО ПОВРШИНА II СПРАТА   | 429,68 m <sup>2</sup>  |
| УКУПНА НЕТО ПОВРШИНА ПОВУЧЕНОГ СПРАТА   | 353,27 m <sup>2</sup>  |
| УКУПНА БРУТО ПОВРШИНА ПОВУЧЕНОГ СПРАТА  | 437,79 m <sup>2</sup>  |
| УКУПНА НЕТО ПОВРШИНА ОБЈЕКАТ 2<br>Вишепородични стамбени објекат спратности<br>П+2+Пс | 1466,45 m <sup>2</sup> |
| УКУПНА НЕТО ПОВРШИНА ОБЈЕКТА 2<br>Вишепородични стамбени објекат спратности<br>П+2+Пс | 1729,55 m <sup>2</sup> |

Планирани објекти на парцелама морају да задовољавају одредбе Закона о планирању и изградњи објеката и свих важећих правилника за ову област изградње. За објекат 1 и објекат 2 је потребно прорачунати енергетску ефикасност за II климатску зону.

Објекти морају бити пројектовани са применом чврстих, квалитетних и трајних материјала, који обезбеђују њихову трајност и економичност у експлоатацији.

## ПОЛОЖАЈ ОБЈЕКТА У ОДНОСУ НА РЕГУЛАЦИОНУ ЛИНИЈУ И У ОДНОСУ НА ГРАЂЕВИНСКЕ ПАРЦЕЛЕ

ОБЈЕКАТ 1-Вишепородични стамбени објекат спратности П+3+Пс је објекат постављен на регулационој линији, као објекат у низу, грађевинска линија се једним делом поклапа са регулационом линијом а другим делом се увлачи ка унутрашњости парцеле.

У погледу положаја новопланираног објекта- ка границама суседних парцела објекат 1 - вишепородични стамбени објекат спратности П+3+Пс са 23 стамбених јединица (ФАЗА 2), има бочну фасаду ка дворишној страни за 0.14 м удаљена од суседне границе парцеле на КП 2493/2, без отвора на фасади. Бочна фасада новопланираног објекта ка КП 2582/2 је удаљена је од границе парцеле за 0.00 м, без отвора на фасади.

Објекат 2-Вишепородични стамбени објекат спратности П+2+Пс је објекат постављен у унутрашњости предметних парцела, на удаљењу од 18,40 м од Објекта 1. Објекат 2- Вишепородични стамбени објекат спратности П+2+Пс са 17 стамбених јединица (ФАЗА 1) је планиран на КП 18206 К.О. Панчево у Панчеву. У погледу положаја новопланираног објекта ка границама суседних, од суседних бочних граница парцеле ка КП 2524/2 и КП 2494/2 И 2490/1 грађевинска линија се поклапа са линијама границе парцеле. Од задње границе парцеле ка КП 2523 КО Панчево, Објекат 2 је удаљен за 14,68-15,28 м у основи приземља зарад формирања стамбених отвора. Дворишни објекат има етажу мање што је у складу са Информацијом о локацији и Планом за планирану изградњу 2 објекта.

### **Нивелационе коте**

Кота приземља Објекта 1 је подигнута +0.20м у односу на коту уличног тротоара, а све су складу са графичким прилозима Идејног решења. Планирани објекат на предметној парцели задовољава одредбе Закона о планирању и изградњи објекта и свих важећих Правилника за ову област изградње. Објекат мора бити пројектован са применом чврстих, квалитетних и трајних материјала који обезбеђују њихову трајност и економичност у експлоатацији.

Кота приземља Објекта 2 је подигнута +0.20м у односу на коту приступног тротоара, а све су складу са графичким прилозима Идејног решења. Планирани објекат на предметној парцели задовољава одредбе Закона о планирању и изградњи објекта и свих важећих Правилника за ову област изградње. Објекат мора бити пројектован са применом чврстих, квалитетних и трајних материјала који обезбеђују њихову трајност и економичност у експлоатацији.

### **Пад кровних равни и одводњавање**

Кровна плоча Објекта 1 је у виду ПВЦ фолије, са падом од 1 °, док је кровна раван објекта 2 једним делом под шљунком, а другим делом под екстензивним зеленим кровом, исто малог нагиба од 1 °. Кровови су двоводни и пружају се правцем северозапад-југоисток. Кровна раван има све потребне слојеве за заштиту од киша и сунца. За прикупљање атмосферске воде са крова предвиђени су хоризонтални и вертикални олуци. Дуж најнижих ивица кровних равни предвиђени су хоризонтални олуци, димензије 30х15цм од профилисаног поцинкованог лима. Вертикални олуци 13х10цм постављају се са спољње стране фасадних зидова непосредно испод хоризонталних олука, а њихова веза остварује се путем сакупљача воде од поцинкованог лима који се монтирају на врх олучне вертикале.

### **Правила за изградњу других објеката на грађевинским парцелама које су предмет овог УП-а**

На парцели је предвиђена изградња два основног објекта (ОБЈЕКАТ 1 - Вишепородични стамбени објекат спратности П+3+Пс са 23 стамбених јединица (ФАЗА 2) и ОБЈЕКАТ 2 - Вишепородични стамбени објекат спратности П+2+Пс са 17 стамбених јединица (ФАЗА 1). Међусобна удаљеност објекта, уличног објекта-Објекта 1 и објекта у унутрашњости парцеле-Објекта 2, износи Планом и информацијом о локацији 2/3 висине вишег објекта. Узимајући у обзир да је Објекат 1, виши објекат чија висина од коте терена до коте слемена износи 15,23 м, а 2/3 висине у том случају бива 10,15 м. Пројектом је остварена удаљеност од 18,40 м.

Од граница суседних бочних парцела У погледу положаја новопланираног објекта- ка границама суседних парцела објекат 1 - вишепородични стамбени објекат спратности П+3+Пс са 23 стамбених јединица (ФАЗА 2), има бочну фасаду ка дворишној страни за 0.14 м удаљена од суседне границе парцеле на КП 2493/2, без отвора на фасади. Бочна фасада новопланираног објекта ка КП 2582/2 је удаљена је од границе парцеле за 0.00 м, без отвора на фасади, док објекат 2- вишепородични

стамбени објекат спратности П+2+Пс са 17 стамбених јединица У погледу положаја новопланираног објекта ка границама суседних, од суседних бочних граница парцеле ка КП 2524/2 и КП 2494/2 И 2490/1 грађевинска линија се поклапа са линијама границе парцеле. Од задње границе парцеле ка КП 2523 КО Панчево, Објекат 2 је удаљен за 14,68-15,28 м у основи приземља зарад формирања стамбених отвора.

### Ограђивање парцеле

На предметним парцелама није предвиђено ограђивање парцеле, осим над

### План саобраћаја (услови, начин обезбеђивања приступа парцели и простора за паркирање возила)

За планирану изградњу објекта на кат. парцели 18206 КО Панчево, урађено је саобраћајно решење - план саобраћаја, којим су обезбеђени оптимални саобраћајни услови на парцели.

Са саобраћајног аспекта, локација која се обрађује УП-ом, има повољан положај, обзиром да остварује везу са градском саобраћајницом, улицом Аксентија Максимовића, која се налази на парцели 2485/1 КО Панчево. Према **Решењу о условима издатим од ЈП „Урбанизам“ (број: 03-811/2021 од 28.10.2021.)** приступ кат. парцели топ. бр. 18206 К.О. Панчево се остварује преко планираног саобраћајног прикључка дефинисаних осовински и осовинским тачкама, са кат. парцеле топ. бр. 2485/1 К.О. Панчево – улице Аксентија Максимовића, како је то диспозиционо приказано на достављеном ситуационом решењу. Објектима (ОБЈЕКАТ 1 - Вишепородични стамбени објекат спратности П+3+Пс са 23 стамбене јединице (ФАЗА 2) и ОБЈЕКАТ 2 - Вишепородични стамбени објекат спратности П+2+Пс са 17 стамбених јединица (ФАЗА 1)) се приступа прекосаобраћајног прикључака из ул. Аксентија Максимовића ширине 5,0м (са независним улазом и излазом) са колском комуникацијом, чија ширина коловоза у ајнфорту износи 5,4-5,63 м. У делу објекта 1, ближе суседној парцели КП 2493/2 КО Панчево, формирана је пешачка комуникација.

Са пешачких комуникација даље, безбедно се приступа се улазима у објекте, ОБЈЕКАТ 1 и потом засебном стазом преко дворишта до ОБЈЕКТА 2.

**Двосмерни улазно-излазни приступ извести управно са ширином саобраћајног прикључка 5м (при чему су у ајнфорту ширине коловоза од 5,4м) и саобраћајни прикључак извести управно** на месту прикључења на постојећи коловоз Ул.Аксентија Максимовића, на кат. парцели бр. 2485/1 К.О. Панчево.

Наведени саобраћајни прикључак остварити из улице Аксентија Максимовића, а преко колског прикључка до регулационе линије. Од регулационе линије ка дубини парцеле пројектована је колска комуникација за приступ паркинзима на дворишту и гаражи објекта 2. Кота прикључака је - 0.20 односно 77,23 мнв на регулационој линији. Колски прикључци су пројектовани управно у односу на коловоз улице Аксентија Максимовића, минималне ширине 5,00 м.

Саобраћајне прикључке извести са одговарајућом конструкцијом и завршним слојем. Димензионисање носивости коловозне конструкције извршити према намени и планираном саобраћајном оптерећењу. Нивелету саобраћајног прикључка и дате саобраћајне површине, ускладити са постојећим објектима, постојећим саобраћајним површинама на пешачкој стази и на месту прикључка на коловоз ул.Ослобођења, као и са конфигурацијом терена и решењем одвођења атмосферских вода. Такође, попречне и подужне падове усагласити са решењем одвођења атмосферских вода.

### КООРДИНАТЕ ОСОВИНСКИХ ТАЧАКА САОБРАЋАЈНИЦЕ

| KOORDINATE PRISTUPNOG PUTA |                |                |
|----------------------------|----------------|----------------|
|                            | Y(m)           | X(m)           |
| ТАЧКА А:                   | 7 473 400,4406 | 4 970 311,2819 |
| ТАЧКА В:                   | 7 473 398,8598 | 4 970 312,6297 |
| ТАЧКА С:                   | 7 473 395,9113 | 4 970 315,2116 |

Израђеност и опремљеност саобраћајне инфраструктуре у улици Аксентија Максимовића, омогућује ефикасан и непосредан приступ парцелама за све врсте учесника у саобраћају (моторна возила, бициклисти и пешаци).

Задовољење потреба стационарног саобраћаја путничких возила решено је у потпуности на предметној парцели. У оквиру парцеле, предвиђено је укупно 40 места за паркирање, од тога је 30 гаражних места (приземље Објекта 1-15 гаражних места, приземље Објекта 2-15 гаражних места) и 10 паркинг места на дворишту.

**ОБЈЕКАТ 1- Вишепородични стамбени објекат спратности П+3+Пс са 23 стамбених јединица (ФАЗА 2)**

**ОБЈЕКАТ 2- Вишепородични стамбени објекат спратности П+2+Пс са 17 стамбених јединица (ФАЗА 1)**

Оба објекта су подељена на две функционалне целине: становање као примарна функција објекта, и паркирање возила као друга. Становање се даље развија на мање јединице (стамбене јединице), док је паркирање возила у функцији становања. Објектима се приступа преко саобраћајног прикључка је из ул. Аксентија Максимовића ширине 5,0м, који се наставља у ајнфорт са колском комуникацијом (коловоз од 5,4 до 5,63 м). Други улаз у објекат је пешачки.

За потребе становања, за ОБЈЕКАТ 1 и ОБЈЕКАТ 2, предвиђено је **укупно 40 паркинг места за укупно 40 стамбених јединица** (за потребе Објекта 1-23 паркинг места а за потребе Објекта 2-17 паркинг места)

**УКУПНО 40 МЕСТА ЗА ПАРКИРАЊЕ АУТОМОБИЛА, од чека су 30 гаражних места (приземље Објекта 1-15 гаражних места, приземље објекта 2-15 гаражних места) и 10 паркинг места у дворишту. Од укупног броја, 36 паркинг места су регуларна док су 4 паркинг места за лица са посебним потребама** (1 паркинг места смештена у приземљу објекта 1 и 1 паркинг место смештено у приземљу објекта 2. Оба места су намењена за по 2 возила)

Напомена:Предвиђена је фазна изградња два објекта те према припадању паркинг и гаражна места су подељена на следећи начин:

**ФАЗА 1-** како је овом фазом планирана изградња објекта 2, решење инфраструктурних прикључака за објекат 2, партерно решење локације и решење саобраћајне инфраструктуре-фазом су обухваћена паркинг места број од 24 до 40 (од тога су 15 паркинг места заправо гаражна места у приземљу објекта 2), од 24 до 25 (2 управна паркинг места у дворишту. Тиме ће за потребе Објекта 2 бити обезбеђено за 17 станова, 15 гаражних места у приземљу Објекта 1, 2 паркинг места на дворишту.

**ФАЗА 2-** како је овом фазом планирана изградња објекта 1 и решавање инфраструктурних прикључака за објекат 1-фазом су обухваћена паркинг места број од 1 до 23 (од тога су 15 паркинг места заправо гаражна места у приземљу Објекта 2), а остатак, су дворишна паркинг места број 16-23. Тиме ће за потребе Објекта 1 бити обезбеђено за 23 стана, 15 гаражних места у приземљу Објекта 1 и 8 преосталих паркинг места ће бити обезбеђено на дворишном паркингу.

Вишепородични стамбени објекти имају укупно има 40 станова - сваки стан 1 паркинг место, за потребе стамбених јединица неопходно је 40 паркинг места. У оквиру паркинг простора обезбедити паркинг места за возила особа са специјалним потребама и то од укупног броја, 40 предвиђено је укупно 4 паркинг места за особе са посебним потребама (5%), за сваку фазу понаособ (по 2 паркинг места).

Плато саобраћајнице је решен са свим потребним падовима.

Објекат 1 у нивоу приземља ( $\pm 0,00\text{м}/+77,43$  мнв) се надовезује на приступну саобраћајницу која води најпре до спољашње гараже капацитета 15 гаражних места, а потом интерне саобраћајнице и паркинг места у дворишту до гараже у приземљу Објекта 2 на нивоу ( $\pm 0,00\text{м}/+77,43$  мнв) капацитета 15 гаражних места.



Приступ наведеним гаражама се остварује преко ајнфота објекта 1, а потом интерне колске комуникације и саобраћајнице у приземљу објекта 2. Приступ је остварен у виду рампи чији су нагиби у складу са пројектовањем нагиба гаража да би се превазишла висинска разлика од 20 цм. Обе гараже су надземне отворене гараже. *(Надземна отворена гаража је гаража која има отворе према споља, величине која одговара најмање једној трећини укупне површине спољашњих зидова, од којих су најмање два спољашња зида један наспрам другог, са отворима према споља. Растојање између отвора не може износити више од 70 метара и у њима се одвија непрекидно проветравање)*

Сам приступ гаражама Објекта 1 и Објекта 2 је двосмеран а све према правилнику о гаражама где наведена **гаража Објекта 1 спадају у категорију МАЛИХ ГАРАЖА до 400м<sup>2</sup>** које је потребно обезбедити један улаз односно излаз са једном колском траком, приликом чега је пројектом то остварено и подразумева **надземну отворена гаражу**. **Гаража објекта 2 спада у категорију МАЛИХ ГАРАЖА до 400 м<sup>2</sup>**, за које је потребно обезбедити један улаз односно излаз са једном колском траком, приликом чега је пројектом то остварено и подразумева **надземну отворена гаражу**.

Димензије гаражних места у приземљу наведених објеката (ОБЈЕКАТ 1 И ОБЈЕКАТ 2) поштују пропис минималних димензија за управно паркирање, односно димензије гаражних места у наведеним гаражама износе 4,8 x2,3м и 5x2,5м, док димензије дворишног паркинга износе 4,8x2,3м. Места за паркирање за особе са инвалидитетом износе мин 5,0x2,2 м са додатним простором за маневар инвалидским колицима ширине 1,5 м.

У оквиру приземља-гараже Објекта 1, обезбеђена су и 2 места за паркирање лица са посебним потребама, а у оквиру приземља објекта 2 је обезбеђено 2 места за паркирање лица са посебним потребама у свему премуд Правилнику.

Обезбеђен је двосмерни приступ гаражама који има ширину 5,4м. Обзиром да је парцела индивидуалног карактера и саобраћај није јавни и нема константне фреквенције аутомобила, ширина овог двосмерног приступа објекту задовољава ширину за потребе саобраћаја.

Такође је предвиђен простор за постављање контејнера за комунални отпад унутар парцеле. Према Техничким условима за пројектовање и прикључење за привремено одлагање комуналног отпада (број: 02-12-2/2024-0106 од 18.01.2024. године) издатим од ЈКП Хигијена Панчево, за предметне објекте (ОБЈЕКАТ 1 И ОБЈЕКАТ 2) из важећих законских аката проистиче обавеза инвеститора да **набави 7 (седам) контејнера V=1100l** за привремено складиштење комуналног, чврстог неопасног отпада до одвожења као и да се амбалажни отпад и рециклабилни материјали издвајају у посебне наменске посуде, односно привремено складиште, до упућивања у процес рециклаже.

Пројектант може извршити корекцију датог нивелационог решења у току израде пројектне документације, уколико се за то укаже потреба. За приложено ситуационо решење планираних саобраћајних површина дају се следећи општи услови за пројектовање и изградњу.

Димензионисање носивости датих саобраћајних површина (коловозне конструкције) извршити према планираним саобраћајним оптерећењима, намени и стандардима.

Пројектант - инвеститор ће извршити избор врсте коловозних застора. Пожељно је користити идентичне коловозне засторе који су примењени за обраду постојећих саобраћајних површина у комплексу (асфалт, бетон, бехатон плоче, префабриковани бетонски елементи, или по избору неки други).

Прилаз пункту за контејнере, у којем ће према условима ЈКП Хигијене, бити постављено 7 контејнера, (димензија 1,10x1,40м) биће третиран као и друге саобраћајне површине, а заштиту габаритних ивица извршити одговарајућим - стандардним ивичњацима.

Пројектант - извођач је дужан да се придржава свих важећих закона, стандарда, норматива, правилника и правила струке који регулишу и третирају пројектовање и изградњу предметних објеката.

Изградња објеката не може нарушавати саобраћајни систем и планирану изградњу припадајућих саобраћајних површина. Потребне саобраћајне површине градиће се по врстама и намени, како је то предвиђено планом и датим условима и критеријумима.

**Намена земљишта на предметној локацији је становање са компатибилним наменама.**

Главна намена објекта на предметној локацији је вишепородично становање.

### 3.4. НУМЕРИЧКИ ПОКАЗАТЕЉИ

**(површине, индекс изграђености или индекс заузетости, спратност или висина, број паркинг места, проценат зелених површина)**

- **ПОВРШИНА ПАРЦЕЛЕ**-Најмања дозвољена површина грађевинске парцеле у стамбеној зони са компатибилним наменама је  $250\text{m}^2$ , док у предметном пројекту површина предметних катастарских парцела **18206 КО Панчево је  $1512\text{m}^2$ .**
- **ШИРИНА ПАРЦЕЛЕ**-Најмања ширина парцеле према регулацији у овој зони је **9,00м**, а пројектом је утврђено **20.16 м** са уличне стране.
- **СПРАТНОСТ ОБЈЕКТА**-Максимална дозвољена спратност објекта у зони је на уличној регулацији **П+3+Пк/Пс/Ман** док је у дворишном делу спратност нижа за једну етажу. Планирани вишепородични стамбени објекти су у оквирима максимално дозвољених спратности - **П+3+Пс –ОБЈЕКАТ 1 и П+2+Пс дворишни објекат-ОБЈЕКАТ 2.**  
*Напомена: Број етажа важи као оријентациони параметар!*
- **ВИСИНА ВЕНЦА И ВИСИНА СЛЕМЕНА**-Идејним решењем објекти (ОБЈЕКАТ 1 и ОБЈЕКАТ 2) имају благо косе кровне нагибе, ОБЈЕКАТ 1 од  $1^\circ$ , а ОБЈЕКАТ 2  $1^\circ$ . Кровне равни имају све потребне слојеве за заштиту од киша и сунца. За прикупљање атмосферске воде са крова предвиђени су хоризонтални и вертикални олуци.  
У погледу вертикалне регулације (највеће дозвољене спратност или висине објекта), висина уличног објекта-ОБЈЕКТА 1, од коте тротоара до слемена износи 15,23 м и завршава се на коти +15,03 (+92,46) (кота слемена), висина венца од коте тротоара до венца износи 11,45 м и завршава се на коти +11,23(+88,68) (кота венца), док је висина дворишног објекта-ОБЈЕКАТ 2, од коте приступног тротоара до слемена износи 12,23 м и завршава се на коти +12,03 (+89,46) (кота слемена), висина венца од коте приступног тротоара до венца износи 8,50 м и завршава се на коти +8,30(+85,73) (кота венца). Висина планираних објеката са дефинисаним котама слемена и венца (ОБЈЕКАТ 1 - Вишепородични стамбени објекат спратности П+3+Пс са 23 стамбене јединице (ФАЗА 2) и ОБЈЕКАТ 2 - Вишепородични стамбени објекат спратности П+2+Пс са 17 стамбених јединица (ФАЗА 1)) су у складу са Информацијом о локацији и важећим Планом генералне регулације - Целина 1.

**Максимална висина ОБЈЕКТА 1-Вишепородични стамбени објекат спратности П+3+Пс са 23 стамбене јединице (ФАЗА 2) идејним решењем пројектована висина венца уличног објекта је 11,45 м од коте тротоара (завршава се на коти +11,23(+88,68) (кота венца), док је за дворишни објекат ОБЈЕКАТ 2- Вишепородични стамбени објекат спратности П+2+Пс са 17 стамбених јединица (ФАЗА 1) пројектована висина венца 8,50 м од коте приступног тротоара (завршава се на коти +8,30(+85,73 мнв) (кота венца). Пројектована висина слемена уличног објекта је 15,23 м од коте тротоара (завршава се на коти +15,03м (+92,46 мнв), док је пројектована висина слемена дворишног објекта је 12,23 м од коте тротоара (завршава се на коти +12,03м (+89,46 мнв).**

|                                 | Према важећем Плану  | Остварено у пројекту   |
|---------------------------------|--|--|
| <b>ВИСИНА ВЕНЦА дозвољено</b>   | П+2+Пк/Пс/Ман износи +11,50м<br>П+1+Пс/Пк/Ман износи +8,50м  | ОБЈЕКАТ 1-11,45 м(+11,23 (88,68 мнв))<br>ОБЈЕКАТ 2-8,50 м(+8,30 (+82,73 мнв))      |
| <b>ВИСИНА СЛЕМЕНА дозвољено</b> | П+2+Пс/Пк/Ман износи +15,50м<br>П+1+Пс/Пк/Ман износи +12,50м | ОБЈЕКАТ 1-15,23 м (+15,03 (+92,46 мнв))<br>ОБЈЕКАТ 2-12,23 м( +12,03 (+89,46 мнв)) |

**Табеларни приказ висина венца и слемена (Дозвољено – Остварено)**

*Напомена: Број етажа важи као оријентациони параметар!*

- **ИНДЕКС ЗАУЗЕТОСТИ**-Дозвољен индекс заузетости износи 70%, у предметном УП-у износи **70%-  $1058,40\text{m}^2$**  (под објектима (ОБЈЕКАТ 1=  $436,41\text{m}^2$  и ОБЈЕКАТ 2=  $422,40\text{m}^2$ )  $858,81\text{m}^2/56,80\%$  манипулативне површине  $240,18\text{m}^2/ 15,88\%$  од којих се одузима 1,59 % растер коцке (10% од

240,18 м<sup>2</sup>= 24,01 м<sup>2</sup>/1,59%) као и део површине под зеленим кровом објекта 2- 1,10% (10% од 165,80 м<sup>2</sup>= 16,58 м<sup>2</sup>/1,10%). Минималан проценат под зеленим незастртим површинама је **30%-569,70 м<sup>2</sup>**, у предметном УП-у износи **30%-453,60 м<sup>2</sup>** (зелене површине на парцели-413,01 м<sup>2</sup>/27,32%+растер коцке -10% од 240,18 м<sup>2</sup>= 24,01м<sup>2</sup>/1,59%+ 10% од зеленог крова објекта 2 (10% од 165,80 м<sup>2</sup>= 16,58м<sup>2</sup>/1,10%)

- **ИНДЕКС ИЗГРАЂЕНОСТИ**-Индекс изграђености износи **2,62** (БРГП О1, О2 и трафостаница/Површина парцеле=3958,09 м<sup>2</sup>/1512 м<sup>2</sup>)

- **ГРАЂЕВИНСКИ ЕЛЕМЕНТИ НА ФАСАДАМА**

#### **ОБЈЕКАТ 1:**

Фасада ка уличној фасади, ка улици Аксентија Максимовића-површина грађевинских испада који прелазе грађевинску линију износи 40%-122,69 м<sup>2</sup> -Планом задато максимално 40% фасаде изнад приземља удаљење хоризонталне пројекције испада-еркера од основног габарита објекта је 1,2 м (пројектом остварено 0,82 м)

Фасада према задњем дворишту- површина грађевинских испада који прелазе грађевинску линију износи 28,98%-88,02 м<sup>2</sup> - Планом задато максимално 30% бочне фасаде изнад приземља, удаљење хоризонталне пројекције испада-еркера од основног габарита објекта је 1,2 м (пројектом остварено 1,2 м)

#### **ОБЈЕКАТ 2:**

Фасада ка предњем дворишту-површина грађевинских испада који прелазе грађевинску линију износи 36,81%-90,78 м<sup>2</sup> -Планом задато максимално 50% фасаде изнад приземља, удаљење хоризонталне пројекције испада-еркера од основног габарита објекта је 1,2 м (пројектом остварено 1,2 м)

Фасада према задњем дворишту- површина грађевинских испада који прелазе грађевинску линију износи 26,47%-67,26 м<sup>2</sup> - Планом задато максимално 30% задње фасаде изнад приземља, удаљење хоризонталне пројекције испада-еркера од основног габарита објекта је 1,2 м (пројектом остварено 1,2 м)

### **ТАБЕЛАРНИ ПРИКАЗ ОСТВАРЕНИХ УРБАНИСТИЧКИХ ПРАМЕТАРА**

| Параметри о могућностима и ограничењима изградње                           |  | Параметри из Плана  | Остварени параметри   |
|--|--|---|---|
| Површина парцела КО Панчево  |  |   | КП 18206=1512 м <sup>2</sup><br><b>УКУПНО 1512 м<sup>2</sup></b>  |
| НЕТО површина планираних објеката  |  |   | ОБЈЕКАТ 1=1888,04 м <sup>2</sup><br>ОБЈЕКАТ 2=1466,45 м <sup>2</sup>  |
| БРГП планираних објеката/<br>Збирна БРУТО површина по СРПС-у               |  |   | ОБЈЕКАТ 1=2228,54 м <sup>2</sup><br>ОБЈЕКАТ 2=1729,55 м <sup>2</sup>  |
| Површина хоризонталне пројекције објекта                                   |  |   | ОБЈЕКАТ 1=436,41 м <sup>2</sup><br>ОБЈЕКАТ 2=422,40 м <sup>2</sup>  |
| Спратност објекта – улични објекат<br>Спратност објекта – дворишни објекат |  | <b>П+2+Пк/Пс/Ман и<br/>П+1+Пк/Пс/Ман</b><br>Број етажа важи као<br>оријентациони параметар! | ОБЈЕКАТ 1 П+3+Пс<br>ОБЈЕКАТ 2 П+2+Пс  |
| Индекс заузетости  |  | <b>макс. 70%</b>  | <b>70%-1058,40 м<sup>2</sup></b><br>(под објектима (ОБЈЕКАТ 1=436,41 м <sup>2</sup> И ОБЈЕКАТ 2=422,40 м <sup>2</sup> ) 858,81 м <sup>2</sup> /56,80 % +<br>манипулативне површине<br>240,18 м <sup>2</sup> /15,88%- 1,59 % растер<br>коцке (10% од 240,31 м <sup>2</sup> = 24,01 м <sup>2</sup> /1,59%)-зелени кров 16,58 м <sup>2</sup> /1,10% (зелени кров објекта |

|   |                                  |  |
|---|----------------------------------|--|
|   |                                  | 2- 10% од 165,80 м <sup>2</sup> )  |
| Индекс изграђености                         | /                                | <b>2,62</b><br>(БРГП О1, О2 и<br>трафостаница/Површина<br>парцеле=3958,09 м <sup>2</sup> /1512м <sup>2</sup> )   |
| Укупно остварених стамбених јединица        |                                  | ОБЈЕКАТ 1- 23 стамб.јединица<br>ОБЈЕКАТ 2=17 стамб.јединица<br><b>УКУПНО 40 стамбених јединица</b>   |
| Укупна површина планираних<br>саобраћајница |                                  | <b>199,59 м<sup>2</sup> -13,20 %</b><br>(манипулативне површине<br>240,18 м <sup>2</sup> /15,88%-24,01 м <sup>2</sup> /1,59 %<br>растер коцке (10% од 240,18 м <sup>2</sup> =<br>24,01/1,59 %)- 16,58 м <sup>2</sup> /1,10%<br>(зелени кров 10% од 165,80 м <sup>2</sup> ) |
| Укупна површина зеленила у комплексу        | <b>мин. 30%</b>                  | <b>30%-453,60 м<sup>2</sup></b><br>(зелене површине на парцели-<br>413,01 м <sup>2</sup> /27,32%+растер коцке -<br>10% од 241,18 м <sup>2</sup> =<br>24,01м <sup>2</sup> /1,59%)+зелени кров<br>16,58 м <sup>2</sup> /1,10% (зелени кров<br>10% од 165,80 м <sup>2</sup> ) |
|   |                                  |  |
| <b>Биланс површина на парцели</b>           | <b>површина ( м<sup>2</sup>)</b> | <b>проценат (%)</b>  |
| П бруто под објектом                        | 858,81 м <sup>2</sup>            | 56,80%   |
| П бруто под планираним саобраћајницама      | 199,59 м <sup>2</sup>            | 13,20 %  |
| П бруто под зеленилом у партеру             | 453,60 м <sup>2</sup>            | 30%  |
| <b>Укупно</b>                               | <b>1512,00 м<sup>2</sup></b>     | <b>100,00%</b>   |

Из табеле су издвојени параметри за паркинг места како би се појаснили подаци добијени у Урбанистичком пројекту.

#### Услови из планских докумената налажу да се морају обезбедити:

**40 места за паркирање на предметној парцели-30 гаражних места (приземље Објекат 1 и Објекат 2) и 10 паркинг места (10 управних паркинг места у дворишту (по критеријуму израчунат потребан број места за паркирање- 1 паркинг место на једну стамбену јединицу) од тога је 4 места намењено за кориснике са посебним потребама (5% према нормативима).**

### **3.5. НАЧИН УРЕЂЕЊА СЛОБОДНИХ И ЗЕЛЕНИХ ПОВРШИНА**

**Зеленило представља веома важан сегмент уређења, који треба да допринесе квалитету амбијента који се планира. За задовољавање потреба становништва, потребно је обезбедити 30% од укупне територије намењено стамбеној заједници.**

**Однос зелених површина је 90% травнате површине, 10% високим растињем, дрвећем.**

Зелене површине представљају важан сегмент уређења уз објекте који се планирају, значајан и као место одмора и неопходан елеменат природе. Површине под зеленилом заузимају значајну површину, а својим карактеристикама појачавају декоративност површина и доприносе да читав простор представља једну складну целину.

Зелене површине уз објекте планирају се као цветни и травнати партер (партеру остварено: 30%-453,60 м<sup>2</sup> (зелене површине на парцели-413,01 м<sup>2</sup>/27,32%+ растер коцке =10% од 240,18 м<sup>2</sup>=24,01 м<sup>2</sup>/1,59% и зелени кров објекта 2 (10 % од 165,80=16,58 м<sup>2</sup>/1,10%)). Све зелене површине затравити смешом трава отпорном на гажење. Овако формирано зеленило ће вршити, пре свега, заштитну функцију (и заштиту од негативних ефеката саобраћаја - буке и издувних гасова, заштиту од прекомерне инсолације, ветра), али и декоративно-естетску функцију (формирање пријатнијег амбијента у складу са наменом простора и његово визуелно одвајање од околних садржаја).



Обезбеђено је довољно високог је зеленило и стабала високог растиња (на 3 паркинг места 1 стабло високог растиња) у свему према важећем Плану.

### 3.6. НАЧИН ПРИКЉУЧЕЊА НА ИНФРАСТРУКТУРНУ МРЕЖУ

Техничке услове, тачно место и начин прикључивања објекта на постојећу или планирану комуналну и осталу инфраструктуру одређује надлежно предузеће у складу са важећим законима и прописима из те области. За предметни обухват прибављени су услови имаоца јавних овлашћења који ће се користити у поступку издавања локацијских услова у оквиру обједињене процедуре, осим водних, противпожарних и санитарних услова које је потребно прибавити у оквиру обједињене процедуре. Може се одступити од решења датих овим урбанистичким пројектом уколико то буде захтевано накнадним условима надлежних предузећа за пројектовање и прикључење. Детаљна разрада планираних прикључака биће дефинисана техничком документацијом.

#### • САОБРАЋАЈНО РЕШЕЊЕ

*Технички услови ЈП „Урбанизам“ Панчево бр. 03-267/2024 од 10.05.2024. године*

Радови на изградњи предметних вишепородичних објеката на КП бр. 18206 КО Панчево, са становишта заштите јавног пута се изводе према следећим условима:

Саобраћајни прикључак извести управно на постојећи коловоз улице Аксентија Максимовића у Панчеву, на кат. парцели 2485/1 КО Панчево.

Саобраћајне прикључке извести диспозиционо како је приказано на ситуационим решењима ове пројектне документације. Трасе саобраћајних прикључака дефинисане су осовински, путем координата осовинских тачака, а приказани саобраћајни прикључци чине саставни део Решења ако су постављени у односу на предметну парцелу инвеститора и коловоз ул.Аксентија Максимовића, како је то приказано на датом Идејном решењу.

Коловозе саобраћајних прикључака извести у ширино од 5,0 м, са радијусом лепеза од 5,0 м и разедлним острвом, у свему према приложеном графичком документу, уз поштовање минималне удаљености саобраћајног прикључка од постојећег пешачког прелаза од 5,0 м.

Димензионисање носивости коловозне конструкције саобраћајног прикључка извршити према намени и планираном саобраћајном оптерећењу. Нивелете саобраћајних прикључака укопити у постојећи коловоз улицеАксентија Максимовића, на КП 2485/1 КО Панчево, а све новоизграђене саобраћајне површине укључујући и њихове попречне и подужне падове, ускладити и уклопити са постојећим објектима и постојећим саобраћајним површинама и тротоаром за пешаке, бицикличком стазом, са конфигурациом терена и са решењем одвођења атмосферских вода.

Инвеститор је у обавези да приликом изградње саобраћајног прикључка изврши регулисање саобраћаја постављањем одговарајуће вертикалне саобраћајне сигнализације и обележавањем хоризонталне саобраћајне сигнализације, ради регулисања безбедног одвијања свих присутних видова саобраћаја тј. Примењеном вертикалном и хоризонталном саобраћајном сигнализацијом обезбедити приоритет и безбедно одвијање саобраћаја пешака на постојећем тротоару, бициклиста на бицикличкој стази и којом ће бити регулисан саобраћај у складу са начином регулисања саобраћаја у улици Аксентија Максимовића.

На предметној локацији, на формираном саобраћајном прикључку, са парцеле инвеститора а приступајући на коловоз Аксентија Максимовића, дозвољена су искључиво десна скретања са коловоза, уз обавезну изградњу разделног острва.

#### • ВОДОВОД И КАНАЛИЗАЦИЈА

*Технички услови ЈКП „Водовод и канализација“ Панчево бр. Д-415/1 од 9.2.2024. године*

На посматраној локацији у улици Аксентија Максимовића постоје инсталације водовода и фекалне канализације. Атмосферска канализација није изграђена, иако постоји у улици Марије Прите, али на тај шахт није могуће извршити прикључење објекта.

#### ВОДОВОД - Прикључење на водоводну мрежу

- Увидом у достављену документацију утврђено је да не постоје услови за прикључење на градски водовод док се не изврши изградња водовода одговарајућег пречника и капацитета (на потесу од улице Марије Прите до улице Кнеза Михајла Обреновића)
  - Инвеститор је у обавези да са ЈКП Водовод и канализација закључи уговор о изградњи градског водовода, у складу са чланом 92. Закона који се односи на финансирање недовољно опремљеног грађевинског земљишта
  - Нов водовод урадити од ПЕ цеви пречника ОД110, у дужини цца 100 м, са прибављањем техничке документације, изградом пројектне документације, предмер и предрачун
  - Радови на изградњи градског водовода у смислу овог уговора обухватају: прибављање и израду пројектне документације, изградњу водовода (са повезивањем постојећих прикључака уколико постоје), повезивање са постојећим градским водоводом. Сво извођење радова извести према упутствима из техничких услова Водовода и канализације.
- Пројектом предвидети превезивање свих постојећих прикључака, уколико постоје и приложити све детаље свих прикључака.

#### **Услови за прикључење објекта након изградње водовода у улици:**

##### ***Водовод (објекти):***

- Прикључак на градски водовод може се остварити изградњом новог прикључка, односно уградњом два главна (комбинована) водомера  $\varnothing$  50/20(за објекат 1-фаза 2 и објекат 2-фаза 1) у водомерни шахт који ће се налазити на око 1,5 м од регулационе линије.
- Водомере за оба објекта задржати као главне водомере, са припадајућим вентилима, од којих би се разводи са огранцима за поједине водомере и хидрантски развод за сваки објекат.
- Димензије водоводног шахта ће се одредити накнадно након формирања пројектне документације
- Одлуком о преради и дистрибуцији воде Града Панчева омогућено је мерење потрошње воде за сваку стамбену јединицу у објекту на парцели.

##### ***Фекална канализација (објекти):***

- Прикључење објекта предвидети на фекалну канализацију у улици Аксентија Максимовића. Прикључни шахт лоцирати на око 1,5 метара од регулационе линије тако да у сваком тренутку буде омогућен приступ специјалном возилу за одржавање канализационе мреже, ради евентуалног одгушења прикључка
- Прикључни фекални канализациони шахт је заједнички за оба објекта. Није дозвољена изградња и прикључење путем цевне ревизије
- Све подземне просторије (гараже, подруми и остале сутеренске и помоћне просторије) и све што је испод геодетске коте терена улице на којој се налази канализација на коју се објекат прикључује, не сме се директно прикачити на канализацију.

##### ***Атмосферска канализација (објекти):***

За предметне објекте у улици Аксентија Максимовића атмосферска канализација није изграђена и не постоји могућност прикључења. Међутим како су у питању 2 новопланирана објекта планирано је да се атмосферске падавине са кровних површина објекта преко система хоризонталних и вертикалних олука одводњавају у травнате површине па парцели и тротоар на улици, а атмосфералије са колских површина (паркинга и гаража) се путем подних ригола спроводе до сепаратора нафтних деривата капацитета а потом се пречишћене испуштају до водопрпусне упојне јаме-бунар

Сепаратор нафтних деривата, капацитета 3 м<sup>3</sup> 2-5л/с, димензија 120x260 цм  $\varnothing$ 160, функционише на тај начин што скупљену воду излаже различитим баријерама које помажу да се вода пречисти до захтеване класе воде. Запрљане/зауљене атмосферске воде са колског пролаза и гаража пречишћавају се на уређају за предtretман зарад издвајања минералних и других уља и брзоталоживих честица.

#### **ЕЛЕКТРОЕНЕРГЕТИКА**

***Технички услови „ЕПС Дистрибуција“ доо Београд,***

***Огранак Електродистрибуција Панчево бр. 8С.1.1.0.-D.07.15.-454908-23 од 18.10.2023***

Од најближег дистрибутивног стуба нисконапонексе мреже који се налази испред будућег предметног објекта (извод 05:надземна мрежа, из ТС Пролетерска), обезбедити коридор за изградњу подземног нисконапонског кабловског вода (са полагањем кабла потребне дужине, типа и пресека РР00-А 4x150mm<sup>2</sup>) до КПК типа ЕВ-2П на фасади „објекта 1“ и од КПКЕВ-2П „објекта 2“

#### Објекат 1- ФАЗА 2:

На приступачном месту у улазу објекта 1, за уградњу три ормара мерног места МОММ-9 обезбедити слободан простор (отвор у зиду) димензија: ширине 2600 мм, висине 2000мм и дубине 235 мм) са смештеним бројилима за 23 стана, 1 за заједничку потрошњу, 1-хидроцил, 1-лифт.

На приступачном месту на фасади објекта, за уградњу кабловске прикључне кутије КПК типа ЕВ-2П, потребно је обезбедити простор ширине 640мм, висине 980 мм и дубине 165 мм. У КПК уградити две уводне кабловске цев Ф 110мм. Угао савијања не сме бити већи од 45 степени.

#### Објекат 2- ФАЗА 1:

На приступачном месту у улазу објекта 1, за уградњу три ормара мерног места МОММ-9 обезбедити слободан простор (отвор у зиду) димензија: ширине 2600 мм, висине 2000мм и дубине 235 мм) са смештеним бројилима за 23 стана, 1 за заједничку потрошњу, 1-хидроцил, 1-лифт.

На приступачном месту на фасади објекта, за уградњу кабловске прикључне кутије КПК типа ЕВ-2П, потребно је обезбедити простор ширине 640мм, висине 980 мм и дубине 165 мм. У КПК уградити две уводне кабловске цев Ф 110мм. Угао савијања не сме бити већи од 45 степени.

### • ТТ ИНСТАЛАЦИЈЕ

**Технички услови „Телеком Србија“ Београд**

**Телеком Србија бр. (број: бр.Д20925672/2-2024 од 30.01.2024 године)**

Планира се да приступна тк мрежа буде подземна, па је за потребе полагања приводних тк каблова, тј. за реализацију будуће планиране телекомуникационе мреже у оквиру граница услова на предметној локацији, на којој је планирана изградња, потребно обезбедити трасу-коридор за приводну тк канализацију планираним објектима путем тк канализације.

За прикључење на тк мрежу предметног објекта потребно је изградити следећу тк канализацију:

- изградити приводну тк канализацију капацитета 1 ПЕ цев Ø40mm од регулационе линије до предметних објеката
- од места уласка (увода) цеви тк канализације (од регулационе линије до улаза у објекат) обезбедити пролаз кабла по кабловском регалу или техничким каналима до места на коме се налази просторија за смештај тк опреме(места на коме се налази тк концентрација у објекту, односно до оптичког дистрибутивног ормана у којем је потребно монтирати опрему Телекома).
- Од оптичког дистрибутивног ормана (објекат 2) положити једну ПЕ цев Ø40mm до објекта 1 како би и он био повезан на тк мрежу

### • ГРЕЈАЊЕ

**Технички услови ЈП „СРБИЈАГАС“ НОВИ САД, РЈ Дистрибуција Панчево**

**(број: 05-02-4-14/58-1 од 19.01. 2024.године)**

На предметном подручју, постоје следећи гасни објекти:

- Дистрибутивни гасовод од полиетиленских цеви радног притиска 3 бара, пречника ПЕ d40 дуж улице у зеленој површини паралелно са грађевинском линијом стамбених објеката на парној страни улице-изграђен и у функцији

Након одређених анализа инвеститор се одлучио за други начин грејања – грејање на струју, на индивидуалне топлотне пумпе ваздух-вода,. Грејање и хлађење објекта се остварује путем топлотних пумпи, које раде по принципу ваздух-вода,максималне електричне снаге 4kW, односно топлотне снаге 8kW, за сваки стан (објекат 1-23 стана и објекат 2-17 станова) је омогућена по једна јединица-укупно 40 моноблокова.

### • ТЕРМИЧКА ЗАШТИТА

У циљу обезбеђења ефикасног коришћења енергије и утврђивања испуњености услова енергетске ефикасности зграда, неопходна је израда Елабората ЕЕ у складу са Правилником о енергетској

ефикасности зграда („Сл.гласник РС„бр.61/2011). За планиране објекте је потребно прорачунати енергетску ефикасност за II (другу) климатску зону.

- **СЕИЗМИЧКА ЗАШТИТА**

Ради заштите од потреса објекти морају бити реализовани и категорисани према Правилнику о техничким нормативима за изградњу објеката високоградње у сеизмичким подручјима (Сл. лист СФРЈ бр. 31/81, 49/82, 29/83, 21/88, 52/90). Објекте предвидети за 7. (седми) степен сеизмичности.

- **ОПШТА ПРАВИЛА ЗА ИНФРАСТРУКТУРНЕ СИСТЕМЕ**

Приликом изградње инфраструктурних система, водити рачуна о међусобним растојањима и укрштањима. Трасе које су дате у графичком прилогу могу се изместити у складу са пројектима предметне инфраструктуре, уколико је то неопходно, под условом да не угрожава објекте и друге инфраструктурне системе. Уколико се укаже потреба трасе могу бити и надземне и могу се водити по објектима уз поштовање важећих закона и прописа. Постојећи инфраструктурни системи се по потреби могу реконструисати или доградити.

### **3.7. ИНЖЕЊЕРСКО-ГЕОЛОШКИ УСЛОВИ**

У даљој фази пројектовања потребно је извести детаљна геолошка истраживања у складу са Законом о рударству и геолошким истраживањима (Сл. гласник РС 101/2015).

### **3.8. МЕРЕ ЗАШТИТЕ ЖИВОТНЕ СРЕДИНЕ**

У оквиру парцеле није предвиђена изградња која на било који начин може угрозити животну средину, објекте или функције на суседним парцелама, у функционалном, еколошком или естетском смислу. Планирани садржај (становање) се не налази на листама Уредбе о утврђивању листе пројеката за које је обавезна процена утицаја и листе пројеката за које се може захтевати процена утицаја на животну средину („Сл. лист РС“, бр.114/2008).

### **3.9. МЕРЕ ЗА ОДЛАГАЊЕ ЧВРСТОГ ОТПАДА**

Према условима ЈКП "Хигијена" број: 02-12-2/2024-0106 од 18.01.2024. године, треба обезбедити довољан број контејнера и то 1 контејнер од 1,1м<sup>3</sup> за 6 стамбених јединица. За сваких додатних 6 стамбених јединица треба обезбедити још по један контејнер од 1,1м<sup>3</sup>.

За сакупљање и евакуацију отпада, користиће се контејнери из контингента ЈКП „Хигијена“, стандардних димензија и запремине 1,1 м<sup>3</sup>.

**Урбанистичким пројектом је одређено место и број контејнера (7 комада) запремине 1,1 м<sup>3</sup>, тако да је омогућено равномерно и оптимално коришћење истих. Потребно је седам (7) контејнера за одлагање комуналног и чврстог неопасног отпада.**

Простори за смештај контејнера су са чврстом (бетонском или асфалтном) подлогом и са прописаним манипулативним приступима са колске саобраћајнице, налазе се у приземљу самог објекта. Контејнери ће се организовано празнити од стране надлежне комуналне службе. Инвеститор је дужан да обезбеди за савремени селективни начин прикупљања и поступање са отпадним материјалима и материјалима (комерцијални отпад, рециклабилни отпад, амбалажни отпад), а у складу са Законом о управљању отпадом („Сл.гласник РС", бр.36/2009 и 88/2010 и 14/2016).

### **3.10. МЕРЕ ПРОТИВПОЖАРНЕ ЗАШТИТЕ**

Према Обавештењу (07.22 бр.217-425/24-1 од 29.01.2024. год.) издатом од Републике Србије, Министарство унутрашњих послова, Сектор за ванредне ситуације, Одељење за ванредне ситуације у Панчеву, за издавање услова за заштиту од пожара за потребе израде Урбанистичког пројекта за изградњу ОБЈЕКТА 1 - Вишепородични стамбени објекат спратности П+3+Пс са 23 стамбених јединица (ФАЗА 2) И ОБЈЕКТА 2 - Вишепородични стамбени објекат спратности П+2+Пс са 17 стамбених јединица (ФАЗА 1), ул. Аксентија Максимовића бр.19, Панчево, бр. кат. парц. 18206 К.О. Панчево, сходно Закону о заштити од пожара („Сл. гласник РС“ бр. 111/09, 20/15) не издају се услови за израду урбанистичких пројеката, већ услови заштите од пожара и експлозија за израду планских документа, а како је то дефинисано чл. 29 Закона о заштити од пожара („Сл. гласник РС“ бр. 111/09,



20/15). Такође за прибављање услова за изградњу потребно је обратити се надлежном Општинском органу за издавање локацијских услова.

Објекат је пројектован у складу са Законом о заштити од пожара („Сл. гласник РС“, бр. 111/09, 20/15); од материјала отпорних на пожар према стандардима и нормативима који регулишу ову област.

У погледу заштите објекта од пожара, планиран је систем хидрантске мреже и свих неопходних апарата за гашење пожара и система за дојаву пожара.

### **3.11. УСЛОВИ ЗА НЕСМЕТАНО КРЕТАЊЕ ЛИЦА СА ЛИЦА СА ИНВАЛИДИТЕТОМ, ДЕЦЕ И СТАРИХ ОСОБА**

Несметано кретање лицима са посебним потребама биће омогућено у складу са Правилником о условима за планирање и пројектовање објеката у вези са несметаним кретањем деце, старих, хендикепираних и инвалидних лица („Сл. Гласник РС“ бр. 22/2015).

Неопходно је обезбедити прилазе свим јавним објектима и површина у нивоу без степеника. Све денивелисане површине у партеру које се савладавају степеницама морају имати и рампе нагиба не већег од 5% и минималне ширине 90см, изузев у посебном случају када су растојања краћа (до 6м) где је нагиб рампе 8,3% . Такође предвиђена су 3 паркинг места за паркирање возила особа са инвалидитетом димензија минималних димензија – мин 5х2,2м возило + 1,50 м проширења, што је у пројекту испоштовано.

### **3.12. ЗАШТИТА СПОМЕНИКА КУЛТУРЕ (МЕРЕ ЗАШТИТЕ НЕПОКРЕТНИХ КУЛТУРНИХ И ПРИРОДНИХ ДОБАРА)**

ОБЈЕКАТ 1 - Вишепородични стамбени објекат спратности П+3+Пс са 23 стамбене јединице (ФАЗА 2) и ОБЈЕКАТ 2 - Вишепородични стамбени објекат спратности П+2+Пс са 17 стамбених јединица (ФАЗА 1), у Панчеву, може се планирати на основу следећих услова:

- Инвеститор је дужан да обезбеди средства за вршење археолошког обиласка и надзора земљаних радова Завода за заштиту споменика културе у Панчеву током извођења земљаних радова;
- Инвеститор и извођач су обавезни да благовремено, пре подношења пријаве почетка радова код надлежног органа, обавести Завод за заштиту споменика културе у Панчеву о почетку земљаних радова, ради регулисања обавеза Инвеститора везаних за послове из тачке 1;
- Ако се у току извођења грађевинских и других радова наиђе на археолошка налазишта или археолошке предмете, извођач радова је дужан да одмах, без одлагања прекине радове и о томе обавести Завод за заштиту споменика културе у Панчеву као и да предузме мере да се налаз не уништи и не оштети и да се сачува на месту и у положају у коме је откривен.

### **3.13. ТЕХНИЧКИ ОПИС ОБЈЕКТА И ФАЗНОСТ ИЗГРАДЊЕ**

#### **• ФАЗНОСТ ИЗГРАДЊЕ**

Објекат : ОБЈЕКАТ 1 - Вишепородични стамбени објекат спратности П+3+Пс са 23 стамбених јединица (ФАЗА 2) И  
ОБЈЕКАТ 2 - Вишепородични стамбени објекат спратности П+2+Пс са 17 стамбених јединица (ФАЗА 1)

Локација: ул. Аксентија Максимовића бр.19, Панчево  
бр. кат. парц. 18206 К.О. Панчево

Предвиђена је ФАЗНА ГРАДЊА објекта (ОБЈЕКАТ 1-ФАЗА 2 и ОБЈЕКАТ 2-ФАЗА 1):

ФАЗА 1 - Објекат 2, партерно решење локације и решење саобраћајне инфраструктуре, решење инфраструктурних прикључака за објекат 2

ФАЗА 2 - Објекат 1, решење инфраструктурних прикључака за објекат 1

Укупна НЕТО ОБЈЕКТА 1 - Вишепородични стамбени објекат спратности П+3+Пс са 23 стамбене јединице (ФАЗА 2) износи 1889,89 м<sup>2</sup>, док укупна БРУТО површина износи 2228,54м<sup>2</sup>

Укупна НЕТО површина ОБЈЕКТА 2 - Вишепородични стамбени објекат спратности П+3+Пс са 19 стамбених јединица (ФАЗА 2) износи 1466,45 м<sup>2</sup>, док укупна БРУТО површина износи 1729,55 м<sup>2</sup>

ФАЗА 1- како је овом фазом планирана изградња Објекта 2, решење инфраструктурних прикључака за објекат 2, партерно решење локације и решење саобраћајне инфраструктуре-фазом су обухваћена паркинг места број од 24 до 40 (од тога су 15 паркинг места заправо гаражна места у приземљу Објекта 2), од 24 до 25 (2 паркинг места у дворишту). Тиме ће за потребе Објекта 2 бити обезбеђено за 17 станова, 15 гаражних места у приземљу Објекта 2 и 2 паркинг места на дворишту.

ФАЗА 2- како је овом фазом планирана изградња Објекта 1 и решавање инфраструктурних прикључака за објекат 1-фазом су обухваћена паркинг места број од 1 до 23 (од тога су 15 паркинг места заправо гаражна места у приземљу Објекта 1), и паркинг места број 16-23 (3 паркинг места у дворишту). Тиме ће за потребе Објекта 2 бити обезбеђено за 23 стана, 15 гаражних места у приземљу Објекта 1 и 9 преосталих паркинг места ће бити обезбеђено на на ТТС надземном puzzle систему.

#### • **ТЕХНИЧКИ ОПИС ОБЈЕКТА**

##### **ОПИС ПОСТОЈЕЋЕГ СТАЊА**

На катастарској парцели 18206 КО Панчево, постоји 11 евидентираних објекта кроз РГЗ. Предметни објекти су: постојеће породичне стамбене зграде (објекат бр. 1, бр.2 И објекат бр. 5) и постојеће помоћне зграде (објекат бр. 3, бр. 4, бр. 6, бр. 7, бр. 8, бр. 9, бр.10 и бр. 11), које се налазе у улици Аксентија Максимовића бр. 19 у Панчеву. Сви објекти су приземни и планирани за уклањање.

Изузев постојеће породичне стамбене зграде (објекат бр. 1) и породичне стамбене зграде (објекат бр. 5) које представљају објекте преузете из земљишне књиге, остали објекти имају статус као објекти изграђени без одобрења за изградњу у погледу правног статуса.

Објекат бр. 1-Породична стамбена зграда, спратности П, чија површина износи 121 м<sup>2</sup> И објекат бр. 5-Породична стамбена зграда, спратности П, чија површина износи 134 м<sup>2</sup> ће бити третирани кроз кроз посебан пројекат- 10.0-Пројекат припремних радова-Пројекат рушења, због свог правног статуса.

Детаљни подаци о предметним постојећим објектима се налазе у следећој табели:

| PODACI O POSTOJEĆIM OBJEKTIMA |              |  |           |                      |   |
|-------------------------------|--------------|--|-----------|----------------------|---|
| BRČU PARCELE                  | BRČU OBJEKTA | NAČINI KORIŠĆENJA I NAZIV                                | SPRATNOST | BRUTO PLOŠTINA       | PRISTUP STATUS                            |
| 18206                         | 1            | PORODIČNA STAMBENA ZGRADA<br>****objekat se ruši/uklanja | P         | 121,0m <sup>2</sup>  | objekat preuzet iz zemljišnog             |
| 18206                         | 2            | PORODIČNA STAMBENA ZGRADA<br>***objekat se ruši/uklanja  | P         | 33,0 m <sup>2</sup>  | objekat izgrađen bez odobrenja za gradnju |
| 18206                         | 3            | POMOĆNA ZGRADA<br>****objekat se ruši/uklanja            | P         | 37,0 m <sup>2</sup>  | objekat izgrađen bez odobrenja za gradnju |
| 18206                         | 4            | POMOĆNA ZGRADA<br>****objekat se ruši/uklanja            | P         | 9,0 m <sup>2</sup>   | objekat izgrađen bez odobrenja za gradnju |
| 18206                         | 5            | PORODIČNA STAMBENA ZGRADA<br>****objekat se ruši/uklanja | P         | 134,0 m <sup>2</sup> | objekat preuzet iz zemljišnog             |
| 18206                         | 6            | POMOĆNA ZGRADA<br>****objekat se ruši/uklanja            | P         | 9,0 m <sup>2</sup>   | objekat izgrađen bez odobrenja za gradnju |
| 18206                         | 7            | POMOĆNA ZGRADA<br>****objekat se ruši/uklanja            | P         | 2,0 m <sup>2</sup>   | objekat izgrađen bez odobrenja za gradnju |
| 18206                         | 8            | POMOĆNA ZGRADA<br>***objekat se ruši/uklanja             | P         | 10,0 m <sup>2</sup>  | objekat izgrađen bez odobrenja za gradnju |
| 18206                         | 9            | POMOĆNA ZGRADA<br>****objekat se ruši/uklanja            | P         | 5,0 m <sup>2</sup>   | objekat izgrađen bez odobrenja za gradnju |
| 18206                         | 10           | POMOĆNA ZGRADA<br>****objekat se ruši/uklanja            | P         | 26,0 m <sup>2</sup>  | objekat izgrađen bez odobrenja za gradnju |
| 18206                         | 11           | POMOĆNA ZGRADA<br>****objekat se ruši/uklanja            | P         | 39,0 m <sup>2</sup>  | objekat izgrađen bez odobrenja za gradnju |

#### УРБАНИСТИЧКА ДИСПОЗИЦИЈА И УРБАНИСТИЧКИ ПАРАМЕТРИ:

Предметна парцела (КП 18206) су релативно правилног геометријског облика са колским и пешачким приступ из улице Аксентија Максимовића. Терен је у релативно равн, тачније у занемарљивом паду ка унутрашњости парцеле, ка северозападном делу, са просечном денивелацијом од око 0.3 м. Окружење предметне локације чине претежно стамбени објекти. Локација је добро саобраћајно повезана са остатком града.

На предметним парцелама, на целини којом су обухваћене КП 18206 КО Панчево, у улици Аксентија Максимовића, изван центра (градски блок бр. 95), у зони становања са компатибилним наменама (зона ширег центра, велики блок, градско грађевинско земљиште остале намене) у виду радова спроводиће се нова градња:

- ОБЈЕКАТ 1 - Вишепородични стамбени објекат спратности П+3+Пс са 23 стамбене јединице- ФАЗА 2
- ОБЈЕКАТ 2 -Вишепородични стамбени објекат спратности П+2+Пс са 17 стамбених јединица- ФАЗА 1
- 

ОБЈЕКАТ 1 - Вишепородични стамбени објекат спратности П+3+Пс са 23 стамбене јединице- ФАЗА 2 је планиран на КП 18206 КО Панчево у Панчеву. Ка улици Аксентија Максимовића, грађевинска линија планираног објекта се поклапа са регулационом линијом једним делом, док се другим делом увлачи ка унутрашњости парцеле. Ка суседу на КП 2493/2 КО Панчево ка дворишној страни објекат је померен за 14 цм, док ка суседу на КП 2489/2 КО Панчево је грађевинска линија поклапа са линијом парцеле. На бочним странама, тј. ка КП 2493/2 КО Панчево објекат формира отворе у виду стаклених призми, док ка КП 2489/КО Панчево формира светларним на етажи И спрата и увлачи фасаду објекта за 5 м од линије границе парцеле.

ОБЈЕКАТ 2 - Вишепородични стамбени објекат спратности П+2+Пс са 17 стамбених јединица-ФАЗА 1 је планиран као дворишни објекат, у унутрашњости парцеле, одаљен од објекта 1 за 18,40 м

(поштујући параметер који се односи на удаљење између 2 објекта које износи  $\frac{2}{3}$  висине вишег објекта-објекат 1 висина слемена од коте тротоара износи 15,23 м =  $\frac{2}{3}$  од 15,23 = 10,15 м). У погледу удаљења објекта од бочних граница парцеле, грађевинска линија се у том случају поклапа са линијом границом парцеле.

Тачан приказ удаљења предметних објеката од суседних парцела и суседних објеката, дат је у графичком прилогу ситуационих приказа.

Шира локација је равничарски терен. На самој локацији, терен је у благом паду према северозападу.

Укупна површина предметних парцела КП 18206, КО Панчево, на ком је планирана нова изградња 2 објекта, износи УКУПНО 1512 м<sup>2</sup>

У погледу урбанистичких параметара, објекти са својим манипулативним и саобраћајним површинама (Бруто површина приземља: ОБЈЕКАТ 1=436,41 м<sup>2</sup> И ОБЈЕКАТ 2=422,40 м<sup>2</sup> – 858,81 м<sup>2</sup>/56,80 % и манипулативне површине 240,18 м<sup>2</sup>/15,88% од којих се одузима 24,01 м<sup>2</sup>/1,59 % (растер коцке 10% од 240,18 м<sup>2</sup>) као и део површине под зеленим кровом објекта 2- 16,58 м<sup>2</sup>/1,10 % (10% од укупне површине под зеленим кровом-165,80 м<sup>2</sup>) поштује дозвољени индекс заузетости према Плану, који износи максимално 70% за зону, приликом чега је пројектом остварено 70%-1058,40 м<sup>2</sup>

У погледу оствареног зеленила на парцели оно износи 30%-453,60 м<sup>2</sup>, од чега су зелене површине на парцели-413,01 м<sup>2</sup>/27,32% и 24,01 м<sup>2</sup>/1,59 % (растер коцке 10% од 240,18 м<sup>2</sup>) као и део површине под зеленим кровом објекта 2- 16,57 м<sup>2</sup>/1,10 % (10% од укупне површине под зеленим кровом-165,70 м<sup>2</sup>). Планом је дефинисано 30%, приликом чега је толико и пројектом остварено.

Што се тиче индекса изграђености, пројектом је остварено 2,62 (БРГП О1,О2/Површина парцеле=3955,28 м<sup>2</sup>/1512 м<sup>2</sup>)

Новопроектовани објекти који су дефинисани у графичким прилозима пројекта су подељени на:

- ОБЈЕКАТ 1 - Вишепородични стамбени објекат спратности П+3+Пс са 23 стамбене јединице- ФАЗА 2
- ОБЈЕКАТ 2 - Вишепородични стамбени објекат спратности П+2+Пс са 17 стамбених јединица-ФАЗА 1

у погледу СПРАТНОСТИ садржи:

- ОБЈЕКАТ 1- приземље + три спрата и повучени спрат
- ОБЈЕКАТ 2- приземље + два спрата и повучени спрат

ОБЈЕКАТ 1 - Вишепородични стамбени објекат спратности П+3+Пс са 23 стамбене јединице-ФАЗА 2 И ОБЈЕКАТ 2 - Вишепородични стамбени објекат спратности П+2+Пс са 17 стамбених јединица-ФАЗА 1 имају етажу повученог спрата чије је фасадно платно повучено у односу на фасаду основног објекта за 1,50 м. Простор између габарита основног објекта и фасаде повученог спрата се користи као тераса и има транспарентну надстрешницу у виду армирано бетонске перголе која не прелази габарит основног објекта, што се може и видети на графичким прилозима пројекта.

Грађевински елементи на фасадама исказани у графичким прилозима и износе:

ОБЈЕКАТ 1

За елементе фасаде:

- Фасада ка уличној фасади, ка улици Аксентија Максимовића-површина грађевинских испада који прелази грађевинску линију износи 40%-122,69 м<sup>2</sup>-Планом задато максимално 40% фасаде изнад приземља удаљење хоризонталне пројекције испада-еркера од основног габарита објекта је 1,2 м (пројектом остварено 0,80-0,85 м)
- Фасада према задњем дворишту- површина грађевинских испада који прелази грађевинску линију износи 28,98%-88,02 м<sup>2</sup>-Планом задато максимално 30% фасаде изнад приземља, удаљење хоризонталне пројекције испада-еркера од основног габарита објекта је 1,2 м (пројектом остварено 1,2 м)

ОБЈЕКАТ 2

За елементе фасаде:

- Фасада ка предњем дворишту -површина грађевинских испада који прелази грађевинску линију износи 36,81%-90,76 м<sup>2</sup>-Планом задато максимално 50% фасаде изнад приземља удаљење хоризонталне пројекције испада-еркера од основног габарита објекта је 1,2 м (пројектом остварено 1,20 м)
- Фасада према задњем дворишту- површина грађевинских испада који прелази грађевинску линију износи 26,47%-67,26 м<sup>2</sup>-Планом задато максимално 30% фасаде изнад приземља,



удаљење хоризонталне пројекције испада-еркера од основног габарита објекта је 1,2 м (пројектом остварено 1,2 м)

Новопроектованим објектима се приступа преко саобраћајног прикључка је из улице Аксентија Максимовића, са КП 2485/1. Прикључак је ширине 5,0 м и наставља се у колску комуникацију ширине 5,4 м. Са пешачких комуникација предметног објекта, безбедно се приступа се улазима у објекте ОБЈЕКАТ 1 и ОБЈЕКАТ 2.

На предметној парцели решен је и обезбеђен простор за контејнере као и приступ запослених ЈКП Хигијена, које има несметан приступ преко планираног саобраћајног прикључка од 5,0 м.

Објекту 1 се приступа путем пешачке комуникације, а потом путем ветробрана. Кота пода приземља ( $\pm 0,00\text{м}/+77,43\text{мнв}$ ) у односу на улични тротоар ( $-0,20/+77,23\text{ мнв}$ ) издигнута за 20 цм, и приступа му се преко рампи са малим нагибима.

Објекту 2 се приступа путем интегрисане колске и пешачке комуникације ( $\pm 0,00\text{м}/+77,43\text{мнв}$ ) кроз двориште ( $-0,05/+77,38\text{ мнв}$ ). Објекат 2 има свој ветробран у складу са прописима за стамбене зграде.

\*\*\*Напомена:

- *предвиђена је ФАЗНА ГРАДЊА објеката (ОБЈЕКАТ 1-ФАЗА 2 И ОБЈЕКАТ 2-ФАЗА 1) ФАЗА 1 - Објекат 2, партерно решење локације и решење саобраћајне инфраструктуре, решење инфраструктурних прикључака за објекат 2 -, ФАЗА 2 - Објекат 1, решење инфраструктурних прикључака за објекат 1*

## **АРХИТЕКТОНСКО РЕШЕЊЕ**

У просторном погледу, у хоризонталном правцу, новопланирани објекти су формиран у две јединствене просторне целине: ОБЈЕКАТ 1 - Вишепородични стамбени објекат спратности П+3+Пс са 23 стамбене јединице-ФАЗА 2 И ОБЈЕКАТ 2 - Вишепородични стамбени објекат спратности П+2+Пс са 17 стамбених јединица-ФАЗА 1

ОБЈЕКТУ 1 - Вишепородични стамбени објекат спратности П+3+Пс са 23 стамбене јединице -је становање примарна функција објекта са паркирањем у приземљу-отворена надземна гаража са 15 паркинг места ( 15 управних гаражних места)

ОБЈЕКАТ 2- Вишепородични стамбени објекат спратности П+2+Пс са 17 стамбених јединица-ФАЗА 1 као примарну функцију има становање са паркирањем у приземљу-отворена надземна гаража са 15 паркинг места ( 15 управних гаражних места)

### **ОПИС ГАРАЖЕ И ПАРКИНГА:**

Приступ гаражама се остварује преко саобраћајног прикључка који је двокрак са независним улазом и излазом са парцеле. Приликом уласка у ајнфрот Објекта 1, формира 15 гаражних места (13 регуларних п.м.+2 за лица са посебним потребама) , у складу са прописима за управно паркирање.

На партерном решењу дворишта смештено је још 10 возила, чиме је обезбеђено још 10 паркинг места.

У објекту 2 у приземљу је смештено још 15 гаражних места (13 регуларних п.м.+2 за лица са посебним потребама) , у складу са прописима за управно паркирање.

Објекат 1 у нивоу приземља ( $\pm 0,00\text{м}/+77,43\text{ мнв}$ ) се надовезује на приступну саобраћајницу која води најпре до спољашње гараже капацитета 15 гаражних места, а потом интерне саобраћајнице са још 10 дворишних паркинга. У приземљу објекта 2 је смештено још 15 гаражних места. Обе гараже објекта су отворене надземне гараже.

*Надземна отворена гаража је гаража која има отворе према споља, величине која одговара најмање једној трећини укупне површине спољашњих зидова, од којих су најмање два спољашња зида један наспрам другог, са отворима према споља. Растојање између отвора не може износити више од 70 метара и у њима се одвија непрекидно проветравање.*

Приступ наведеним гаражама се остварује преко ајнфота Објекта 1, а потом интерне колске комуникације и саобраћајнице до објекта 2. Сам приступ гаражама објекта 1 и објекта 2 је двосмеран а све према правилнику о гаражама где наведене гараже објекта 1 и објекта 2 спадају у категорију МАЛИХ ГАРАЖА до 400м<sup>2</sup> (за објекат 1 површина гаражних места је 207,58м<sup>2</sup>+ површине под саобраћајницама и комуникацијама су 115,61 м<sup>2</sup> = 323,19 м<sup>2</sup>, а за објекат 2 површина гаражних места је 218,83 м<sup>2</sup>+ површине под саобраћајницама и комуникацијама су 113,24 м<sup>2</sup> = 332,07 м<sup>2</sup>) те је за те гараже потребно односно довољно обезбедити двосмерно кретање возила ако из саме гараже постоји евакуациони пут за пешаке преко степеништа, што је пројектом и остварено.

Димензије гаражних места у приземљу наведеног објекта (ОБЈЕКАТ 1 и ОБЈЕКАТ 2) поштују пропис минималних димензија за управно паркирање, односно димензије гаражних места у наведеним гаражама износе 4,8х2,3м или 5,0х2,5 м, са зонама за паркинг за лица са посебним потребама (дупло паркинг место димензија 5,9 (2,2+1,5+2,2)х5,0м док димензије дворишног паркинга износе 4,8х2,3м.

**У приземљу Објекта 1 и објекта 2-гаражама је обезбеђено по 15 гаражних места, а у дворишту, на парцели, обезбеђено је још 10 паркинг места. За потребе новопланираних објеката, обезбеђено је УКУПНО 40 МЕСТА ЗА ПАРКИРАЊЕ АУТОМОБИЛА (36 регуларних+4 за лице са посебним потребама)**

*Објекат 1-фаза 2 има 23 стана, а објекат 2-фаза 1 има 17 станова- сваки стан изискује 1 паркинг место, те је за потребе стамбених јединица неопходно је (23+17) 40 паркинг места. У оквиру паркинг простора обезбедити паркинг места за возила особа са специјалним потребама и то од укупног броја, од 40 предвиђено је укупно 4 паркинг места за инвалиде (5% од укупног броја). Како је у питању фазна изградња, за потребе објекта 2-фаза 1 се 15 паркинг места остварује у самој гаражи-приземљу објекта 2, док се остала 2 паркинг места остварују на дворишту. За потребе објекта 1-фаза 2, 8 паркинг места се остварује у дворишту, док осталих 15 остварује у приземљу-гаражи од 15 гаражних места.*

*На ситуационом приказу за потребе ФАЗА 1-ОБЈЕКАТ 2- предвиђена су ПМ означена бројевима 24-40, а за потребе ФАЗА 2-ОБЈЕКАТ 1- предвиђена су ПМ означена бројевима 1-23*

## **ПРОСТОРНА СТРУКТУРА**

У вертикалном правцу, Објекат 1 подељен на 5 просторних целина

Објекат 1 у нивоу приземља (0,00/+77,43 мнв) има смештене просторије које су заједничке и помоћне просторије у саобраћајница и гаражних места. Паркирање је структурирано у нивоу дворишта и приземном делу Објекта 1 (0,00/+77,43мнв). Становање формирано у осталим нивоима Објекта 1, на нивоу I спрата (+2,60 м), II спрата (+5,50м), III спрата (+8,40 м) и на повученом спрату(+11,30 м).

У Објекат 2 подељен на 4 просторних целина

Објекат 2 у нивоу приземља (0,00/+77,43 мнв) има смештене просторије које су заједничке и помоћне просторије у саобраћајница и гаражних места. Паркирање је структурирано у нивоу дворишта и приземном делу Објекта 2 (0,00/+77,43мнв). Становање формирано у осталим нивоима Објекта 2, на нивоу I спрата (+2,60 м), II спрата (+5,50м) и на повученом спрату(+8,40 м).

Објекат 1 који има оријентацију усмерену ка улици, има етажу повученог спрата чије је фасадно платно повучено у односу на фасаду основног објекта за 1,50 м. Простор између габарита основног објекта и фасаде повученог спрата се користи као тераса и има транспарентну надстрешницу- армирано бетонску перголу која не прелази габарит основног објекта.

Објекат 2 који има оријентацију усмерену ка дворишту и има етажу повученог спрата чије је фасадно платно повучено у односу на фасаду основног објекта за 1,50 м. Простор између габарита основног објекта и фасаде повученог спрата се користи као тераса и има транспарентну надстрешницу-армирано бетонску перголу која не прелази габарит основног објекта.

У погледу вертикалне регулације (највеће дозвољене спратност или висине објекта), висина уличног објекта-ОБЈЕКТА 1-фаза 2, од коте тротоара до слемена износи 15,23 м и завршава се на коти +15,03 (+92,46) (кота слемена), висина венца од коте тротоара до венца износи 11,23 м и завршава се на коти +11,25(+88,68) (кота венца).

У погледу вертикалне регулације (највеће дозвољене спратност или висине објекта), висина дворишног објекта-ОБЈЕКТА 2-фаза 1, од коте тротоара до слемена износи 12,23 м и завршава се на коти +12,03 (+89,46) (кота слемена), висина венца од коте тротоара до венца износи 8,50 м и завршава се на коти +8,30(+85,73) (кота венца).

Висина планираних објеката са дефинисаним котама слемена и венца (ОБЈЕКАТ 1 - Вишепородични стамбени објекат спратности П+3+Пс са 23 стамбених јединица-ФАЗА 2 и ОБЈЕКАТ 2- Вишепородични стамбени објекат спратности П+2+Пс са 17 стамбених јединица-ФАЗА 1) су у складу са Информацијом о локацији и важећим Планом генералне регулације -Целина 1.  
Број етажа важи као оријентациони параметар!

|   |
|---|
| <b>ОБЈЕКАТ 1 - Вишепородични стамбени објекат спратности П+3+Пс са 23 стамбених јединица-ФАЗА 2</b> |
|---|

#### ПРИЗЕМЉЕ

На етажи приземља дефинисан је улаз у објекат који се надовезује на ходнике, степеништа, лифт и сву неопходну комуникацију. На етажи приземља смештена су такође и саобраћајна, пешачка комуникација али и гаража капацитета 15 гаражних места (15 управних паркинг места-13 регуларних+2 за лица са посебним потребама)

#### I СПРАТ, II СПРАТ, III СПРАТ и ПОВУЧЕНИ СПРАТ

Просторна организација стамбеног дела објекта састоји се од двособних и двоипособних станова, који садрже следеће просторије:

Стан, према структури из Правилника о пројектовању стамбених зграда, има следеће просторе и просторије:

4) двособан стан: улазна зона, простор за припрему хране (кухиња), дневна соба, простор за обедовање, соба и купатило;

5) двоипособан и већи стан: улазна зона, простор за припрему хране (кухиња), дневна соба, простор за обедовање, собе, купатило и WЦ.

Станови према пројекту и просторној организацији и структури из пројекта се класификују на следећи начин:

#### I спрат:

Станови бр. 1-6-

двособан стан: улазна зона, кухиња, дневна соба са трпезаријом, спаваћа соба, купатило са или без пратеће вешернице и тераса

#### II спрат:

Станови бр. 7-12-

двособан стан: улазна зона, кухиња, дневна соба са трпезаријом, спаваћа соба, купатило са или без пратеће вешернице и тераса

#### III спрат:

Станови бр. 13-18-

двособан стан: улазна зона, кухиња, дневна соба са трпезаријом, спаваћа соба, купатило са или без пратеће вешернице и тераса

#### Повучени спрат:

Станови бр. 19-21-

двособан стан: улазна зона, кухиња, дневна соба са трпезаријом, спаваћа соба, купатило са или без пратеће вешернице и тераса

Стан бр. 22-

четворособан стан: улазна зона, кухиња, дневна соба са трпезаријом, две спаваће собе, два купатила, вешерница и тераса, гардеробер

Стан бр. 23-

трособан стан: улазна зона, кухиња, дневна соба са трпезаријом, две спаваће собе, два купатила, вешерница и тераса

У ОБЈЕКТУ 1 има 23 стамбених јединица са помоћним просторијама у виду остава и свим неопходним заједничким просторијама у смислу комуникација (ходници, степениште, лифт).

**Укупна НЕТО ОБЈЕКТА 1 - Вишепородични стамбени објекат спратности П+3+Пс са 23 стамбене јединице-ФАЗА 2 износи 1888,04м<sup>2</sup>, док укупна БРУТО површина износи 2228,54м<sup>2</sup>**

|  |
|--|
| ОБЈЕКАТ 2 - Вишепородични стамбени објекат спратности П+2+Пс са 17 стамбених јединица (ФАЗА 1) |
|--|

#### ПРИЗЕМЉЕ

На етажи приземља дефинисан је улаз у објекат који се надовезује на ходнике, степеништа, лифт и сву неопходну комуникацију. На етажи приземља смештена су такође и саобраћајна, пешачка комуникација али и гаража капацитета 15 гаражних места (15 управних паркинг места-13 регуларних+2 за лица са посебним потребама)

#### I СПРАТ, II СПРАТ, III СПРАТ и ПОВУЧЕНИ СПРАТ

Просторна организација стамбеног дела објекта састоји се од двособних и двоипособних станова, који садрже следеће просторије:

Стан, према структури из Правилника о пројектовању стамбених зграда, има следеће просторе и просторије:

2) једнособан стан: улазна зона, простор за припрему хране (кухиња), вишенаменска соба са простором за обедовање и купатило;

4) двособан стан: улазна зона, простор за припрему хране (кухиња), дневна соба, простор за обедовање, соба и купатило;

5) двоипособан и већи стан: улазна зона, простор за припрему хране (кухиња), дневна соба, простор за обедовање, собе, купатило и WЦ.

Станови према пројекту и просторној организацији и структури из пројекта се класификују на следећи начин:

#### I спрат:

Стан бр. 1:

једнособан стан: улазна зона, кухиња, дневна соба са трпезаријом, гардеробер, купатило и тераса

Станови бр. 2-6:

двособан стан: улазна зона, кухиња, дневна соба са трпезаријом, спаваћа соба, купатило са или без пратеће вешернице и тераса

#### II спрат:

Стан бр. 7:

једнособан стан: улазна зона, кухиња, дневна соба са трпезаријом, гардеробер, купатило и тераса

Станови бр. 8-12:

двособан стан: улазна зона, кухиња, дневна соба са трпезаријом, спаваћа соба, купатило са или без пратеће вешернице и тераса

#### Повучени спрат:

Стан бр. 13:

једнособан стан: улазна зона, кухиња, дневна соба са трпезаријом, гардеробер, купатило и тераса

Станови бр. 14-15:

двособан стан: улазна зона, кухиња, дневна соба са трпезаријом, спаваћа соба, купатило са или без пратеће вешернице и тераса

Стан бр. 16-

четворособан стан: улазна зона, кухиња, дневна соба са трпезаријом, две спаваће собе, два купатила, вешерница, гардеробер и тераса

Стан бр. 17-

трособан стан: улазна зона, кухиња, дневна соба са трпезаријом, две спаваће собе, купатило, тоалет и тераса



У ОБЈЕКТУ 2 има 17 стамбених јединица са помоћним просторијама у виду остава и свим неопходним заједничким просторијама у смислу комуникација (ходници, степениште, лифт)

**Укупна НЕТО ОБЈЕКТА 2 - Вишепородични стамбени објекат спратности П+2+Пс са 17 стамбених јединица-ФАЗА 1 износи 1466,45м<sup>2</sup>, док укупна БРУТО површина износи 1729,55 м<sup>2</sup>**

#### **КОНСТРУКЦИЈА :**

ОБЈЕКАТ 1 - Вишепородични стамбени објекат спратности П+3+Пс са 23 стамбене јединице-ФАЗА 2

ОБЈЕКАТ 2 - Вишепородични стамбени објекат спратности П+3+Пс са 17 стамбених јединица-ФАЗА 1

Основни носећи елементи оба објекта су зидови армираног бетона, армирано-бетонски стубови и греде који се ослањају на армиранобетонску темељну плочу. Сви остали зидови су од опекарских елемената и зидају се у продужном малтеру.

Објекат је фундиран на темељној плочи. На основу елабората геомеханике тла, прорачунава се темељна плоча срачуната са носивошћу тла.

#### **ЗИДОВИ**

Фасадни зидови објекта састоје се од следећих слојева:

- термо блок д=20 цм
- армирано-бетонска зидна платна д=20 цм
- камена вуна д=10 цм
- завршни слој фасаде-деммит/фасадне листеле

Преградни зидови се састоје се од следећих слојева:

- термо блок д=25цм на местима где прима линијско оптерећење и између станова
- сендвич зид блок д=10 цм+термоизолација д=5цм+блок д=10 цм
- преградни блок д=10 цм на местима где има искључиво улогу преграде простора
- преградни гипс-картонски зидови д=10 цм са одговарајућим испунама према упутствима произвођача

#### **ПОДОВИ И МЕЋУСПРАТНЕ КОНСТРУКЦИЈЕ**

На етажи приземља подна потконструкција састоји од следећих слојева:

- армирана бетонска плоча
- фербетон 6-8 цм/цем. кошуљица 4-5 цм/± керамика на лепку 2цм

На етажи спратова подна потконструкција састоји од следећих слојева:

- армирана бетонска плоча
- термоизолација 5 цм
- цем. кошуљица 3-4 цм
- паркет на лепку/ керамика на лепку 2цм

Међуспратна конструкција је пуна армирана бетонска плоча са завршним малтерисањем и глетовањем и полудисперзијом, док у делу ка крову се налази термоизолациони слој у виду тврде камене вуне у свему према Елаборату о енергетској ефикасности

#### **ОБРАДА ЗИДОВА**

Фасадни, односно спољашњи зидови су од термо блока д=20 цм или од армирано-бетонског зидног платна д=20 цм , са каменом вуном д=10 цм, са завршним слојем у виду фасадног малтера или фасадних листела. Унутрашњи зидови су од преградног блока д=10 цм обострано малтерисани и завршно глетовани и бојени полудисперзијом, као и преградни гипскартонски зидови д=10 цм са неопходним испунама и слојевима према упутству произвођача, завршно глетовани и бојени полудисперзијом.

#### **КРОВ**

Кровна плоча је у виду ПВЦ фолије, са одговарајућим благим падовима, или са шљунком и зеленилом. Објекат 1 има кровну плочу у нагибу 1°, као и објекат 2.Кровови објекта су двоводни и

пружају се правцем северозапад-југоисток. За прикупљање атмосферске воде са крова предвиђени су хоризонтални и вертикални олуци. Дуж најнижих ивица кровних равни предвиђени су хоризонтални олуци, димензије 30x15cm од профилисаног поцинкованог лима. Вертикални олуци 13x10cm постављају се са спољње стране фасадних зидова непосредно испод хоризонталних олука. Део кровне радни објекта 2 је под зеленилом-екстензивни зелени кров, а други део под шљунком. Завршна обрада кровних равни објекта 1 је у виду ПВЦ фолије.

### **ХИДРОТЕХНИЧКЕ ИНСТАЛАЦИЈЕ**

#### **(Водовод и противпожарна мрежа, фекална канализација, атмосферска канализација)**

##### **ФЕКАЛНА КАНАЛИЗАЦИЈА**

Објекти су спратности, објекат 1. Пр+3+Пс и објекат 2. Пр+2+Пс. Објекте 1 и 2 прикључити на уличну градску канализацију преко новог прикључка Ø200 са падом 2% што задовољава пројектовани отицај. За објекте је неопходно изградити главни ревизиони шахт у ајнфору на 1,5м од регулационе линије. Одвођење отпадних вода из мокрих чворова решиће се прикључењем на канализационе вертикале. Вертикале се прихватају хоризонталним разводом Ø150- Ø200 са падом 2%. Канализациону мрежу радити од пластичних (ПВЦ) канализационих цеви датог пречника. Вертикале у објекту се завршавају на крову у одговарајућом пластифицираном вентилационом главом пречника 125 мм. Постављање одводне канализационе цеви: цев се полаже у ров ширине 80cm и на дубини од 0,80м. Цев се полаже на слој песка тако да се лакше изводи нагиб, дренажа терена и равномерно преношење притисака осталих налажућих слојева. Преко песка иде слој земље од 50cm, опрезно се набија ручним набијачима, додаје се још 20cm слоја земље која се такође набија.

##### **АТМОСФЕРСКА КАНАЛИЗАЦИЈА**

Атмосферска вода са крова објекта системом хоризонталних и вертикалних олука одводи до травнатих површина и тротоара, док се атмосфералије које се нађу на поду гараже и на манипулативним површинама парцеле, спроводе до подних ригола/сливника а потом до сепаратора нафтних деривата капацитета 3 м<sup>3</sup> 2-5л/с, димензија 120x260 cm Ø160 а потом до водопрпусне упојне јаме путем прикључка Ø160.

##### **ВОДОВОД**

Објекти ће се прикључити преко новог водоводног прикључка Ø65 и водомерног шахта у коме ће бити смештена два водомера (један комбиновани) са минималним читавањем од 0,5лит. Водомерно окно предвидети у ајнфору на 1,5м од регулационе линије. У оквиру објекта превиђени су по један хидроцил за повећање притиска у објекту 1. за санитарну мрежу, а у објекту 2. за ПП мрежу. У објектима поставити у степенишном простору главне вертикале. Противпожарна (Ø65-Ø50) и санитарна (Ø50-Ø40), На санитарну вертикалу у објекту прикључити контролне водомере за сваки стан по етажама. Контролне водомере поставити у металним ормарима, а развод до станова (Ø20) радити у поду (кошуљици) до одређеног мокрог чвора. Уз водомере монтирати пропусне вентиле због демонтаже водомера и како би се могло искључити свако купатило понаособ без затварања целе вертикале. Сав развод који се води видно, термички изоловати "пламафлексом". Комплетан развод санитарне воде радити од полипропиленских водоводних цеви и фитинга одговарајућег пречника, док се хидрантски развод ради од челично-поцинкованих цеви.

##### **УНУТРАШЊА ПП МРЕЖА**

У објектима је неопходно обезбедити унутрашњу хидрантску мрежу са неопходним притиском на највишем хидранту од 2,5 бара и укупни минимални протицај за гашење пожара од 5л/сек. У приземљу објекта 1. и 2. предвиђена су по два зидна хидранта. Потребан притисак у ПП мрежи обезбедиће уређаја за повећање притиска. Прикључак хидроцила извести иза главног водомера. Постројење монтирати у просторију са зидовима отпорним према пожару најмање 2х и вратима отпорним минимум 1,5х. Такође је пожељно обезбедити природну или вештачку вентилацију просторије да би се избегло орошавање цеви. Противпожарне ормариће, прописно опремљене поставити на 1,50 м' од пода са пратећом опремом (млазницом, цревом Л= 15м и угаони прикључни вентил Ø 52). У дворишном објекту је предвиђен унутрашњи хидрант само у приземљу. Противпожари ормарић, прописно опремљен поставити на 1,50 м од пода са пратећом опремом (млазницом, цревом Л= 15м и угаони прикључни вентил Ø50)

## HIDRAULIČKI PRORAČUN MREŽE

po Hazen Williamsu za galvanizovane nove cevi  
VERTIKALA SANITARNE VODE

| deonice            | J.O.  | q<br>(l/sec) | prečnik (Ø) | dužina<br>trase m | otpor u cevi<br>mvs/m | ukupan<br>otpor mvs |
|--------------------|-------|--------------|-------------|-------------------|-----------------------|---------------------|
| 10-9               | 0,5   | 0,177        | Ø20         | 1,20              | 0,12                  | 0,14                |
| 9-8                | 1,00  | 0,250        | Ø20         | 1,15              | 0,09                  | 0,10                |
| 8-7                | 1,5   | 0,306        | Ø20         | 0,8               | 0,15                  | 0,07                |
| 7-6                | 2,5   | 0,395        | Ø20         | 0,6               | 0,24                  | 0,14                |
| 6-5                | 23,5  | 1,225        | Ø40         | 0,40              | 0,05                  | 0,02                |
| 5-4                | 47,00 | 1,732        | Ø50         | 2,70              | 0,03                  | 0,08                |
| 4-3                | 70,50 | 2,165        | Ø50         | 2,70              | 0,04                  | 0,10                |
| 3-2                | 94,00 | 2,437        | Ø50         | 2,70              | 0,06                  | 0,16                |
| 2-hidroci          | 94,00 | 2,437        | Ø50         | 15,35             | 0,06                  | 0,92                |
| hidroci-1          | 94,5  | 2,437        | Ø65         | 30,80             | 0,01                  | 0,30                |
| 1-obj.2            | 162,5 | 3,260        | Ø65         | 0,5               | 0,01                  | 0,01                |
| vodomer-priključak | 162,5 | 3,260        | Ø65         | 10,00             | 0,01                  | 0,10                |

|   |       |
|---|-------|
| gubitak na vert. i priklj. (za plastiku kor.faktor 0,6) | 2,14  |
| Potreban pritisak na poslednjem točjećem mestu          | 5,00  |
| gubitak na kontrolnom vodomu                            | 3,50  |
| gubitak na glavnom vodomu                               | 2,00  |
| gubitak na geodetskoj visini                            | 13,50 |
| gubitak ukupno  | 26,14 |

ε u uličnoj mreži iznosi oko 2,5 bar 25,00

dan nadpritisak na navišljem točjećem mestu H (m) 1,14

## PROTIVPOZARNA (HIDRANTSKA) VERTIKALA

istovremeni rad dva hidranta

|  | J.O.   | q<br>(l/sec) | prečnik (") | dužina<br>trase m | otpor u cevi<br>mvs/m | ukupan<br>otpor mvs |
|--|--------|--------------|-------------|-------------------|-----------------------|---------------------|
| o-pocinkovane cevi                     |        |              |             |                   |                       |                     |
| ak na vertikali                        | 400.00 | 5.000        | Ø50         | 65,00             | 0.07                  | 4,55                |
| ban nadpritisak na poslednjem hidrantu |        |              |             |                   |                       | 25,00               |
| ak na geodetskoj visini                |        |              |             |                   |                       | 2,50                |
| ak na vodomu                           |        |              |             |                   |                       | 2,00                |
|  |        |              | plastika    |                   |                       |                     |
| ak hidroci - priključak                | 400.00 | 5.000        | Ø65         | 15,40             | 0.11                  | 1,69                |
| ak ukupno                              |        |              |             |                   |                       | 34,05               |
| ak u uličnoj mreži iznosi oko 2,5 bar  |        |              |             |                   |                       | 25,00               |
| eban napor postrojenja H (m)           |        |              |             |                   |                       | -9,05               |
| eban proticaj Q (l/sec)                |        |              |             |                   |                       | 5,00                |

Tip uređaja za povećanje pritiska u PP mreži biće naknadno određen

## DIMENZIONISANJE FEKALNE KANALIZACIJE

P+3+Ps

### PRORAČUN OTPADNIH VODA OD SANITARNIH OBJEKATA PO PROFESORU SAMGINU

$$Q = n \times p \times q / 100$$

| naziv sanitarnog objekta | broj objekata | ekvivalentni faktor | ekvivalentni broj | procenat upotrebe | jedinični izliv | ukupni izliv |
|--------------------------|---------------|---------------------|-------------------|-------------------|-----------------|--------------|
|                          | N (komada)    | K                   | NxK               | P                 | q               | Q lit/sec    |
| lavabo                   | 24            | 0.50                | 12                | 11.00             | 0.17            | 0,44         |
| wc šolja                 | 23            | 3.60                | 82,8              | 12.00             | 1.20            | 3,31         |
| sudopera                 | 23            | 2.00                | 46                | 13.00             | 0.67            | 2,00         |
| kada                     | 23            | 0.70                | 16,1              | 13.00             | 0.22            | 0.65         |
| mašina za ves l sud      | 46            | 0.50                | 23                | 12.00             | 0.22            | 1,21         |
|                          |               |                     |                   |                   | ukupno          | 7,61         |

ukupna količina vode

od sanitarnih objekata      7,61      lit/sec



## DIMENZIONISANJE FEKALNE KANALIZACIJE

P+2+Ps

### PRORAČUN OTPADNIH VODA OD SANITARNIH OBJEKATA PO PROFESORU SAMGINU

$$Q=n \times p \times q / 100$$

| naziv sanitarnog objekta | broj objekata | ekvivalentni faktor | ekvivalentni broj | procenat upotrebe | jedinični izliv | ukupni izliv |
|--------------------------|---------------|---------------------|-------------------|-------------------|-----------------|--------------|
|                          | N (komada)    | K                   | NxK               | P                 | q               | Q lit/sec    |
| lavabo                   | 17            | 0.50                | 8,5               | 11.00             | 0.17            | 0,31         |
| wc šolja                 | 17            | 3.60                | 61,2              | 12.00             | 1.20            | 2,44         |
| sudopera                 | 17            | 2.00                | 34                | 13.00             | 0.67            | 1,70         |
| kada                     | 17            | 0.70                | 11,90             | 13.00             | 0.22            | 0.48         |
| mašina za ves l sud      | 34            | 0.50                | 17                | 12.00             | 0.22            | 0,89         |
| ukupno                   |               |                     |                   |                   |                 | 5,82         |

ukupna količina vode

od sanitarnih objekata 5,82 lit/sec

Usvaja se prečnik horizontalnog odvodnog kanala Ø200 prema propisima za visinu punjenja od 0.6D i padu od 2% d

$$Q_{\text{ukup.}} = 7,61 + 5,82 = 13,43$$

Priključak Ø200 zadovoljava.

## ДИМЕНЗИОНИСАЊЕ АТМОСФЕРСКЕ КАНАЛИЗАЦИЈЕ

За објекат П+3+Пс

Рк- површина крова објекта

фк- коефицијент отицања фк=0,9

q- количина излива q=140 l/s

$$Q_k = (P_k \times f_k \times q) / 10\,000$$

$$Q_k = (475 \times 0,9 \times 140) / 10\,000$$

$$Q_{k1} = 5,98 \text{ l/s}$$

Рр- површина поплавања

фр- коефицијент отицања фр=0,9

$$Q_r = (P_r \times f_r \times q) / 10\,000 = \text{ l/s}$$

$$Q_r = (420 \times 0,9 \times 140) / 10\,000$$

$$Q_r = 2,64 \text{ l/s}$$

За објекат П+2+Пс

Рк- површина крова објекта

фк- коефицијент отицања фк=0,9

q- количина излива q=140 l/s

$$Q_k = (P_k \times f_k \times q) / 10\,000$$

$Q_k = (305 \times 0,9 \times 140) 10000$   
 $Q_{k1} = 5,292 \text{ l/s}$

$\Sigma Q = Q_{k1} + Q_{k2} + Q_{pp}$   
 $\Sigma Q = 5,98 + 2,64 + 5,29 \text{ l/s}$ ,  
 $\Sigma Q = 13,91 \text{ l/s}$ ,  $v = 1,69$   
Потребан прикључак  $\varnothing 160$

#### СЕПАРАТОР НАФТНИХ ДЕРИВАТА

Све атмосфералије које заврше у гаражама и паркинзима се путем подних решетки и ригола, одводе до сепаратора нафтних деривата капацитета  $3 \text{ m}^3$  а онда се пречишћена вода одговарајуће категорије даље испуштају у упојну јаму. Сепаратор нафтних деривата, ГСХ-10, капацитета  $5\text{-}10 \text{ l/s}$  за површину поплачања  $300\text{-}1000 \text{ m}^2$ .

#### ТТ ПРИВОД:

Потребан је прикључак за телефонску инсталацију на постојећу уличну ТТ мрежу за укупно 40 станова (фаза 1-објекат 2-17 станова, фаза 2-објекат 1-23 стана)(2 прикључка по стану). За прикључење на тк мрежу предметног објекта потребно је изградити следећу тк канализацију изградити приводну тк канализацију капацитета ПЕ цев  $\varnothing 40 \text{ mm}$  од регулационе линије до предметних објеката.

#### ЕЛЕКТРОДИСТРИБУТИВНА И ЕНЕРГЕТСКА МРЕЖА:

Укупно НОВИХ 46 прикључака-бројила са нисконапонским кабловским водом до објеката ОБЈЕКАТ 1 (ФАЗА 2) и ОБЈЕКАТ 2 (ФАЗА 1)

Подаци о постојећим прикључцима:

Адреса: ул. Аксентија Максимовића бр.19А

Постојећи прикључак ЕД број 4671052876

Адреса: ул. Аксентија Максимовића бр.19

Постојећи прикључак ЕД број 4671052469

Адреса: ул. Аксентија Максимовића бр.19

Постојећи прикључак тип ЕЗ број 3378535

*\*напомена: приликом обрачуна трошкова система због прикључења на прилогу спецификације трошкова, коначну суму система прикључења умањити за претходно одобрену снагу постојећих прикључака ЕД број 4671052876, 4671052469, тип ЕЗ број 3378535*

ОБЈЕКАТ 1-фаза2-нови прикључци-бројила (26 прикључака-бројила)

-23 прикључака за стамбене јединице  $17,25 \text{ kW}$  (3x25A) - трозафно бројило

-1 прикључак за лифт  $17,25 \text{ kW}$  (3x25A) - трозафно бројило

-1 прикључак за заједничку потрошњу  $17,25 \text{ kW}$  (3x25A) - трозафно бројило

-1 прикључак за хидрант са хидроцилом  $11,04 \text{ kW}$  (3x16A)-трофазно бројило

ОБЈЕКАТ 2-фаза 1-нови прикључци-бројила (20 прикључака-бројила)

-17 прикључака за стамбене јединице  $17,25 \text{ kW}$  (3x25A) - трозафно бројило

-1 прикључак за лифт  $17,25 \text{ kW}$  (3x25A) - трозафно бројило

-1 прикључак за заједничку потрошњу  $17,25 \text{ kW}$  (3x25A) - трозафно бројило

-1 прикључак за хидрант са хидроцилом  $11,04 \text{ kW}$  (3x16A)-трофазно бројило

#### **МАШИНСКЕ ИНСТАЛАЦИЈЕ (Грејање, хлађење и проветравање):**

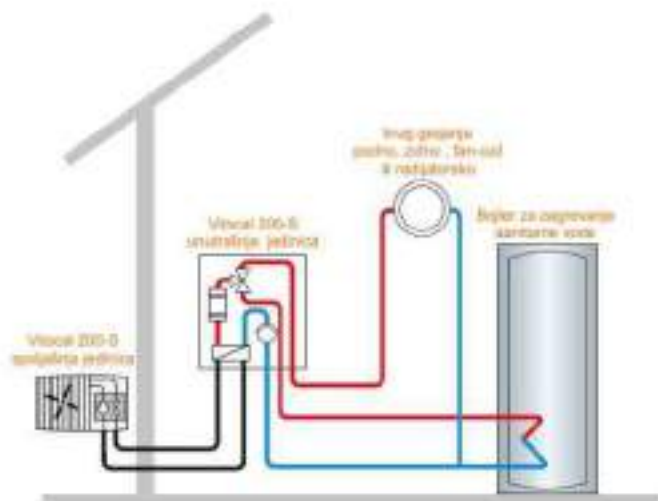
##### **1. ГРЕЈАЊЕ, ХЛАЂЕЊЕ**

Грејање и хлађење објекта се остварује путем топлотних пумпи, које раде по принципу ваздух-вода, максималне електричне снаге  $4 \text{ kW}$ , односно топлотне снаге  $8 \text{ kW}$ , за сваки стан (23 стана-објекат 1 и 17 станова-објекат 2) омогућена по једна јединица-укупно 40 моноблока.

#### ТЕХНИЧКИ ОПИС ТОПЛОТНИХ ПУМПИ ВАЗДУХ-ВОДА

Овај систем представља најједноставнији систем и може бити примењен на 90% објеката.

Као што сама реч каже ове топлотне пумпе као енергент користе топлоту спољнег ваздуха, помоћу ког се унутар топлотне пумпе енергија добијена из ваздуха користи за загревање флуида за систем грејања.



Из разлога што су основни елементи (испаривач, компресор, кондензатор, експанзиони вентил) исти као и у фрижидеру, топлотне пумпе и зовемо „обрнути фрижидери“.

Принцип рада топлотне пумпе се огледа у томе да енергију околине искористимо, како би се у испаривачу испарио посебан флуид, који се налази у самом уређају а којег зовемо фреон. Тако испарен фреон затим улази у елемент који се зове компресор и који има задатак да исти сабије, чиме му повећава притисак и што је најважније температуру. Врела пара фреона нам затим преко посебног измењивача топлоте загрева воду у нашем систему грејања. Грејући воду, пара фреона се кондензује и претвара у течност, након чега јој се преко посебног елемента, експанзионог вентила, обара притисак и креће изнова са новим процесом.

Коефицијент грејања или ЦОП, представља однос уложене енергије (потрошене струје) и добијене топлотне енергије. Једина енергија коју плаћате при раду оваквог система је струја за покретање компресора, при чему за 1 kWx електричне енергије добијате и до 5 kWx топлоте, при таквом раду ЦОП је једнак 5. За разлику од сваког другог уређаја за грејање, код кога морате да платите много више енергије него што искористите, код топлотне пумпе је то супротно. Напротив, вишеструко више добијете енергије него што платите. У зависности од произвођача ЦОП вредност код топлотних пумпи ваздух вода се креће од 3-6, па је уз нешто мања улагања у систем него код осталих система период отплате краћи. Недостатак овог система је пад ЦОП вредности падом спољне температуре ваздуха.

## 2. ПРОВЕТРАВАЊЕ

Проветравање објекта је природно путем отвора на фасади и принудно путем вентилације, где није могућа природна вентилација.

### САОБРАЋАЈНИ ПРИКЉУЧАК:

За новопланиране објекте на КП 18206 КО Панчево предвиђена је изградња приступног пута ширине 5,0 м са парцеле 2485/1 КО Панчеву, односно улице Аксентија Максимовића, са независним улазом и излазом са парцеле/интерне колске саобраћајнице у ајнфорту објекта 1, дворишту парцеле и ајнфорту објекта 2. Положај и димензије саобраћајног прикључка су дате у графичком прилогу ситуационог плана.

### ПРОТИВПОЖАРНА ЗАШТИТА

У погледу заштите објекта од пожара, планиран је систем хидрантске мреже и свих неопходних апарата за гашење пожара и система за дојаву пожара. Планирани објекти ће у бити израђени у складу са Правилником о противпожарној заштити објеката.

### **ЕНЕРГЕТСКА ЕФИКАСНОСТ**

Планирани објекти ће у бити израђени у складу са Правилником о енергетској ефикасности зграда.

### **ОДЛАГАЊЕ КОМУНАЛНОГ И ЧВРСТОГ ОТПАДА:**

Одлагање комуналног и чврстог отпада ће бити у свему спроведено према техничим условима за прикључење за привремено складиштење комуналног и чврстог неопасног отпада издатим од ЈКП Хигијена Панчево. Предвиђено смештање 7 контејнера димензије 1,4x1,1 м за привремено складиштење комуналног, чврстог неопасног отпада, при чему је обезбеђен је несметан приступ са улице и одвоз смећа са предметне парцеле.



### 3.14 УСЛОВИ И САГЛАСНОСТИ НАДЛЕЖНИХ ПРЕДУЗЕЋА

| Ред.бр. | Назив установе-Имаоци јавних овлашћења   | Назив документа  | Датум            | Број                             |
|---------|--|--|------------------|----------------------------------|
| 1.      | ЈКП „Водовод и канализација“ Панчево   | Технички услови за потребе израде Урбанистичког пројекта                   | 9.2.2024. год    | бр.Д-415/1                       |
| 2.      | ЈП „Урбанизам“ Панчево   | Решење о условима за пројектовање и изградњу                               | 10.05.2024. год  | бр.03-267/2024                   |
| 3.      | „Електродистрибуција Србије доо Београд“ Огранак Електродистрибуције Панчево   | Услови за израду техничке документације                                    | 18.10.2023.год   | бр. 8С.1.1.0.-D.07.15.-454908-23 |
| 4.      | ЈКП „Хигијена“ Панчево   | Технички услови за пројектовање и прикључење за одлагање комуналног отпада | 18.01.2024.год   | бр. 02-12-2/2024-0106            |
| 5.      | Технички услови МУП, Сектор за ванредне ситуације, Панчево                     | Обавештење у вези Захтева за издавање услова за заштиту од пожара          | 29.01.2024.год.  | бр. 07.22.1 бр.217-425/24-1      |
| 6.      | „Телеком Србија“ Предузеће за телекомуникације а.д                             | Технички услови за потребе израде Урбанистичког пројекта                   | 30.01.2024. год. | бр. Д20925672/2-2024             |
| 7.      | Завод за заштиту споменика културе у Панчеву                                   | Услови чувања, одржавања и коришћења                                       | 29.01.2024. год. | бр. 64/2                         |
| 8.      | Завод за заштиту споменика културе у Панчеву                                   | Мишљење  | 20.06.2024. год. | бр. 64/5                         |
| 9.      | ЈП „Србијасгас“ РЈ Дистрибуција Панчево  | Технички услови за потребе израде Урбанистичког пројекта                   | 19.01.2024. год  | бр. 05-02-4-14/58-1              |
| 10.     | Служба за катастар непокретности Панчево                                       | Копија катастарског плана  | 12.01.2024. год  | бр.953-111-613/2024              |
| 11.     | Сектор за катастар непокретности-Одељење за катастар водова Панчево            | Копија катастарског плана водова   | 11.01.2024. год  | бр. 956-303-376/2024             |
| 12.     | Републички геодетски завод, Геодетско-катастарски информациони систем          | Препис листа непокретности, Подаци катастра непокретности                  | 15.01.2024. год  | број листа непокретности 1164    |
| 13.     | Геовизија, предузеће за извођење геодетских радова                             | Катастарско-топографски план   | 30.11.2023. год  | број кат.парц. 18206             |
| 14.     | Секретаријат за урбанизам, грађевинске, стамбено-комуналне послове и саобраћај | Информација о локацији   | 08.11.2023.год   | V-15-353-214/2023                |

### 3.15. СПРОВОЂЕЊЕ И РЕАЛИЗАЦИЈА УРБАНИСТИЧКОГ ПРОЈЕКТА

Овај Урбанистички пројекат израђен је у циљу регулисања грађења на територији града Панчева, а у складу са реалним потребама и могућностима изградње објекта и пратећих садржаја на парцели из наслова, ради исходавања неопходне документације, односно, грађевинске дозволе.

У спровођењу и реализацији Урбанистичког пројекта предузимају се следећи кораци у складу са Законом:


- Заинтересовано лице (Инвеститор) треба да поднесе захтев за издавање локацијских услова, Градској управи, Секретаријату за комуналне, стамбене, грађевинске послове и урбанизам Панчево, Трг краља Петра бр. 2-4 .
- Орган надлежан за издавање издаје локацијских услова с условима и правилима грађења, регулациону и грађевинску линију, нивелационе услове, могућности и техничке услове за прикључење на саобраћајну, комуналну и другу инфраструктуру, као и друге услове прописане законом, односно, све податке потребне за израду пројекта за грађевинску дозволу.
- Након издавања локацијских услова заинтересовано лице (Инвеститор) подноси захтев за издавање грађевинске дозволе, у свему према *Закону о планирању и изградњи* ('Сл. гласник РС', бр. 72/2009, 81/2009 - испр., 64/2010 - одлука УС, 24/2011, 121/2012, 42/2013 - одлука УС, 50/2013 - одлука УС, 98/2013 - одлука УС, 132/2014, 145/2014, 83/2018, 31/2019, 37/2019 - др. закон, 9/2020, 52/2021 и 62/2023) уз коју прилаже:

- 1) извод из пројекта за грађевинску дозволу, израђен у складу са правилником којим се уређује садржина техничке документације;
- 2) пројекат за грађевинску дозволу, израђен у складу са правилником којим се уређује садржин техничке документације;
- 3) доказ о уплати административне таксе за подношење захтева и доношење решења о грађевинској дозволи и накнаде за Централну евиденцију.

У року од 5 радних дана од дана уредног подношења захтева, орган надлежан за издавање грађевинске дозволе својим Решењем издаје грађевинску дозволу, која садржи податке о:

- 1) инвеститору;
- 2) објекту чије се грађење дозвољава са подацима о габариту, висини, укупној површини и предрачунској вредности објекта;
- 3) катастарској парцели на којој се гради објекат;
- 4) постојећем објекту који се уклања или реконструише ради грађења;
- 5) року важења грађевинске дозволе;
- 6) документацији на основу које се издаје.

Одговорни урбаниста



Стојан Б. Тасић, дипл. инж. арх.  
бр. лиценце 200 1489 15

## 4. ГРАФИЧКА ДОКУМЕНТАЦИЈА

УРБАНИСТИЧКОГ ПРОЈЕКТА ЗА  
УРБАНИСТИЧКО-АРХИТЕКТОНСКУ РАЗРАДУ  
ЛОКАЦИЈЕ

**за изградњу:**

ОБЈЕКАТ 1 - Вишепородични стамбени објект спратности  
П+3+Пс са 23 стамбене јединице (ФАЗА 2) и

ОБЈЕКАТ 2 - Вишепородични стамбени објект спратности  
П+2+Пс са 17 стамбених јединица (ФАЗА 1)

**4.1. ДИСПОЗИЦИЈА ПРОСТОРА У ОДНОСУ НАСЕЉЕ Р 1:15000**

**4.2. ГРАНИЦА ОБУХВАТА УРБАНИСТИЧКОГ ПРОЈЕКТА Р 1:500**

**4.3. СИТУАЦИОНО РЕШЕЊЕ СА ПЛАНОМ НАМЕНЕ ПОВРШИНА Р 1:500**

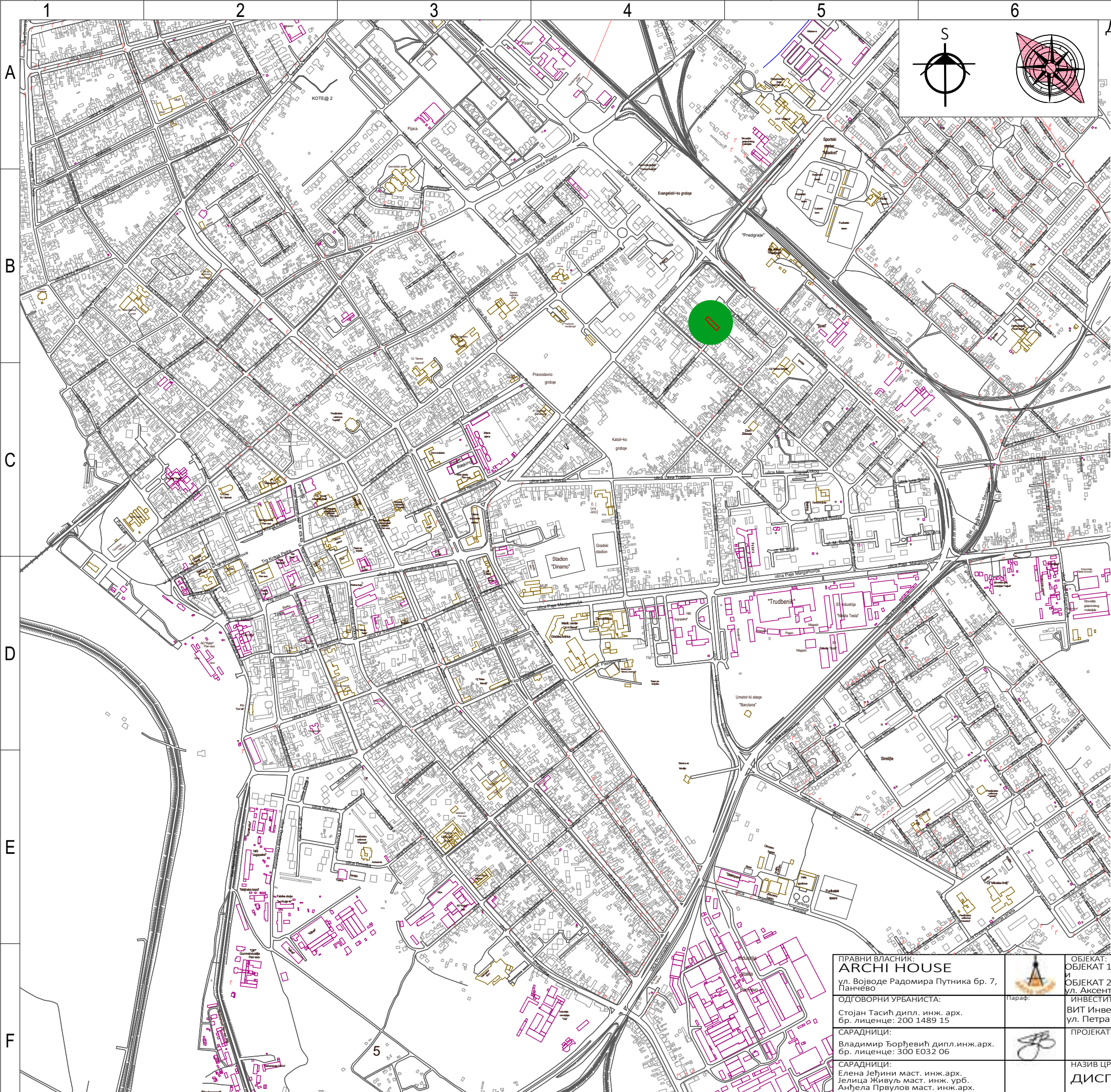
**4.4. РЕГУЛАЦИОНО-НИВЕЛАЦИОНО СИТУАЦИОНО РЕШЕЊЕ ЛОКАЦИЈЕ Р 1:500**

- **4.5. ПРИКАЗ САОБРАЋАЈНЕ ИНФРАСТРУКТУРЕ Р 1:500**

- **4.6. ПРИКАЗ КОМУНАЛНЕ ИНФРАСТРУКТУРЕ Р 1:500**

- **4.7. ПРИКАЗ КРОВА Р 1:500**





| ДИСПОЗИЦИЈА У ОДНОСУ НА ГРАД Р=1:15000 |   |
|--|---|
| URBANISTIČKI PARAMETRI                 |   |
| POVRŠINA PARCELE                       | KP 18206=1512 m <sup>2</sup><br>UKUPNO 1512 m <sup>2</sup>  |
| KATEGORIJA I KLASIFIKACIONI BROJ       | Objekat 1-Višepородични стамбени објекат V-112222<br>Objekat 2 -Višepородични стамбени објекат -B-112221  |
| BGRP OBJEKTA                           | OBJEKAT 1=2228,54 m <sup>2</sup><br>OBJEKAT 2=1729,55 m <sup>2</sup>  |
| NETO POVRŠINA OBJEKTA                  | OBJEKAT 1=1888,04 m <sup>2</sup><br>OBJEKAT 2=1466,45 m <sup>2</sup>  |
| SPRATNOST                              | OBJEKAT 1=P+3+Ps<br>OBJEKAT 2=P+2+Ps  |
| VISINA OBJEKTA                         | OBJEKAT 1= 15,23 m od kote trotoara do kote slemena, 11,45 m od kote trotoara do kote venca<br>OBJEKAT 2=12,23 m od kote trotoara do kote slemena, 8,50 m od kote trotoara do kote venca  |
| INDEKS ZAUZETOSTI                      | UKUPNO ostvareno 70%-1058,40 m <sup>2</sup><br>pod objektima O1 436,41 m <sup>2</sup> +O2 422, 40m <sup>2</sup> = 858,81/56,80 %<br>+manipulativne površine 240,18 m <sup>2</sup> /15,88%-raster kocke 24,01 m <sup>2</sup> / 1,59 %-zeleni krov 16,58 m <sup>2</sup> /1,10%                              |
| INDEKS IZGRAĐENOSTI                    | 2,62<br>(BRGP O1,O2/Površina parcele=3958,09 m <sup>2</sup> /1512 m <sup>2</sup> )  |
| PROCENAT ZELENIH POVRŠINA              | UKUPNO ostvareno 30%-453,60 m <sup>2</sup><br>zelene površine na parceli 413,01 m <sup>2</sup> /27,32%<br>raster kocke 10% od 240,18 m <sup>2</sup> =24,01 m <sup>2</sup> /1,59%<br>zeleni krov objekta 2-10% od 165,80 m <sup>2</sup> -16,58 m <sup>2</sup> /1,10%                                       |
| PARKING MESTA                          | UKUPNO 40 mesta za parkiranje<br>(36 pm+4 pm za lice sa posebnim potrebama)<br>15 garažnih mesta u prizemlju Objekta 1 -NADZEMNA OTVORENA GARAŽA, 10 parking mesta u dvorištu i 15 garažnih mesta u prizemlju Objekta 2 -NADZEMNA OTVORENA GARAŽA<br>FAZA 1-OBJEKAT 2- PM 24-40, FAZA 2-OBJEKAT 1-PM 1-23 |
| BROJ FUNKCIONALNIH JEDINICA            | OBJEKAT 1=23 stanova<br>OBJEKAT 2=17 stanova  |
| MATERIJALIZACIJA FASADE                | fasadni malter/fudermaks  |
| NAGIB KROVA                            | OBJEKAT 1 :1°, OBJEKAT 2: 1°  |
| MATERIJALIZACIJA KROVA                 | OBJEKAT 1: PVC folija<br>OBJEKAT 2: šljunak/zeleni ekstenzivni krov   |

| ЛЕГЕНДА-Урбанистички пројекат |                   |
|-------------------------------|-------------------|
| ОЗНАКА                        | НАЗИВ             |
|                               | Предметне парцеле |
|                               | Простор локације  |

|  |  |   |                                  |
|--|--|---|----------------------------------|
| ПРАВНИ ВЛАСНИК:<br><b>ARCHI HOUSE</b><br>ул. Војводе Радомира Путника бр. 7,<br>Панчево                    |  | ОБЈЕКАТ:<br>ОБЈЕКАТ 1 - Вишепородични стамбени објекат спратности П+3+Пс са 23 стамбене јединица-ФАЗА 2<br>ОБЈЕКАТ 2 -Вишепородични стамбени објекат спратности П+2+Пс са 17 стамбених јединица-ФАЗА 1<br>ул. Аксентија Максимовића бр.19, ПАНЧЕВО, бр. кат. парц. 18206 К.О. ПАНЧЕВО |                                  |
| ОДГОВОРНИ УРБАНИСТА:<br>Стојан Тасић дипл. инж. арх.<br>бр. лиценце: 200 1489 15                           |  | ИНВЕСТИТОР:<br>ВИТ Инвест доо,<br>ул. Петра Прерадовића бр.29, Панчево  |                                  |
| САРАДНИЦИ:<br>Владимир Ђорђевић дипл.инж.арх.<br>бр. лиценце: 300 Е032 06                                  |  | ОЗНАКА И НАЗИВ ДЕЛА ПРОЈЕКТА:<br>УП-Урбанистички пројекат   |                                  |
| САРАДНИЦИ:<br>Елена Јеђини маст. инж.арх.<br>Јелица Живуљ маст. инж. урб.<br>Анђела Преулов маст. инж.арх. |  | ПРОЈЕКАТ:<br><b>УРБАНИСТИЧКИ ПРОЈЕКАТ</b>   | БРОЈ ТЕХ. ДОКУМ.:<br>01-02/24-УП |
|  |  | НАЗИВ ЦРТЕЖА:<br><b>ДИСПОЗИЦИЈА У ОДНОСУ НА ГРАД</b>  | БРОЈ ЦРТЕЖА:<br>4.1              |
|  |  | РАЗМЕРА:<br>1:15000   | ДАТУМ ИЗДАВАЊА:<br>април 2024.   |

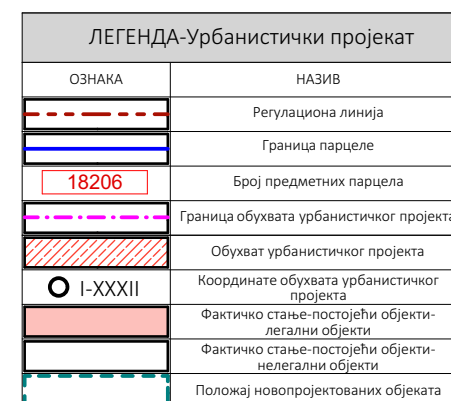


## F



---

6

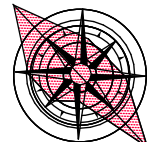
F

F

## F










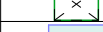










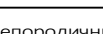





**FAZA 2** - kako je ovom fazom planirana izgradnja Objekta 1 i решавање инфраструкturnih прикључака за објект 1-фазом су обухваћена паркинг места број од 1 до 23 (од тога су 15 паркинг места заправо гаражна места у приземљу Objekta 1), и паркинг места број од 16 до 23 (8 паркинг места у дворишту) при чему ће за потребе Objekta 1 бити обезбеђено за 23 стана, 15 гаражних места у приземљу Objekta 1, 8 паркинг места на дворишту



| КООРДИНАТНЕ ТАЧКЕ ГРАНИЦА ОБУХВАТА Упа |             |             |
|--|-------------|-------------|
| НАЗИВ                                  | X           | Y           |
| I                                      | 497030682   | 747338875   |
| II                                     | 497030893   | 747339052   |
| III                                    | 497031362   | 747339454   |
| IV                                     | 497031457   | 747339536   |
| V                                      | 497032213   | 747340187   |
| VI                                     | 497032741   | 747339630   |
| VII                                    | 497033150   | 747339199   |
| VIII                                   | 497033685   | 747338634   |
| IX                                     | 497034152   | 747338142   |
| X                                      | 497034323   | 747337961   |
| XI                                     | 497034537   | 747337736   |
| XII                                    | 497035573   | 747336643   |
| XIII                                   | 497037461   | 747334651   |
| XIV                                    | 497036633   | 747333832   |
| XV                                     | 497036228   | 747333400   |
| XVI                                    | 497034835   | 747334867   |
| XVII                                   | 497034613   | 747334672   |
| XVIII                                  | 497033059   | 747336334   |
| XIX                                    | 497032516   | 747336915   |
| XX                                     | 497032438   | 747336998   |
| XXI                                    | 497032380   | 747337060   |
| XXII                                   | 497032322   | 747337060   |
| XXIII                                  | 497031647   | 747337843   |
| XXIV                                   | 497031358   | 747338152   |
| XXV                                    | 497029904,2 | 747339781,2 |
| XXVI                                   | 497031434,4 | 747341094,3 |

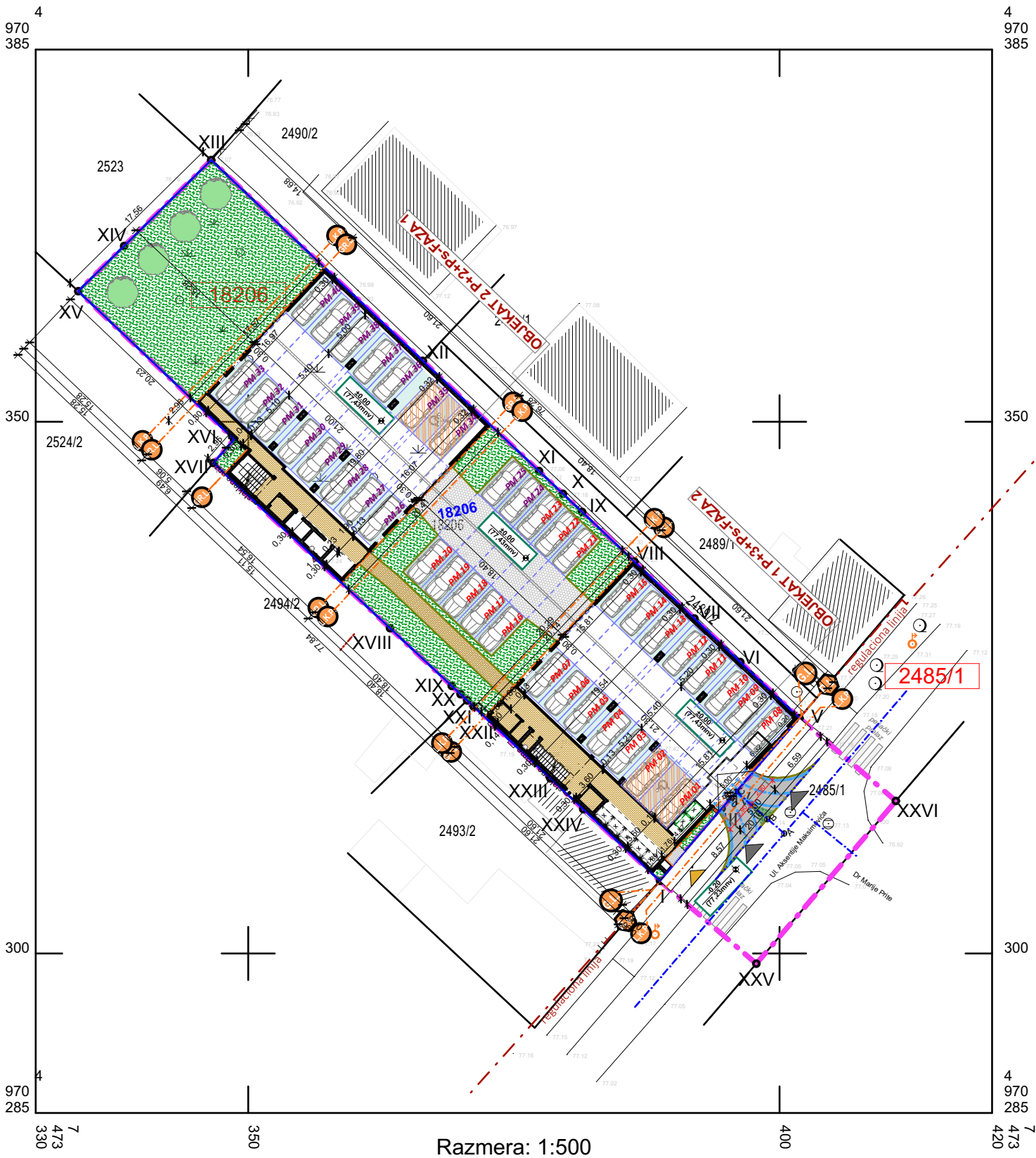

F

| ЛЕГЕНДА-Урбанистички пројекат   |   |
|---|---|
| ОЗНАКА  | НАЗИВ   |
|  | Регулациона линија  |
|  | Грађевинска линија  |
|  | Граница парцеле   |
|  | Број предметних парцела                                   |
|  | Граница обухвата урбанистичког пројекта                   |
|  | Координате обухвата урбанистичког пројекта                |
|  | Габарит објекта   |
|  | Линија конзолног прелупста                                |
|  | Зеленило  |
|  | Контејнери  |
|  | Паркинг место-ФАЗА 1                                      |
|  | Паркинг место-ФАЗА 2                                      |
|  | Паркинг место за лице са посебним потребама-ФАЗА 1/ФАЗА 2 |
|  | Становање   |
|  | Пешачка површина  |
|  | Манипулативна колска површина                             |
|  | Планирани саобраћајни прикључак                           |
|  | Пешачки улаз  |
|  | Колски улаз/излаз   |
|  | Површина под растер плочама                               |
|  | Колска рампа  |

|  |   |  |  |
|--|---|--|--|
| ПРАВНИ ВЛАСНИК:<br><b>ARCHI HOUSE</b><br>ул. Војводе Радомира Путника бр. 7,<br>Панчево                    |  | ОБЈЕКАТ:<br>ОБЈЕКАТ 1 - Вишепородични стамбени објекат спратности П+3+Пс са 23 стамбене јединица-ФАЗА 2<br>и<br>ОБЈЕКАТ 2 -Вишепородични стамбени објекат спратности П+2+Пс са 17 стамбених јединица-ФАЗА 2<br>ул. Аксентија Максимовића бр.19, ПАНЧЕВО, бр. кат. парц. 18206 К.О. ПАНЧЕВО | ОЗНАКА И НАЗИВ ДЕЛА ПРОЈЕКТА:<br>УП-Урбанистички пројекат                              |
| ОДГОВОРНИ УРБАНИСТА:<br>Стојан Тасић дипл. инж. арх.<br>бр. лиценце: 200 1489 15                           | Параф:  | ИНВЕСТИТОР:<br>ВИТ Инвест доо,<br>ул. Петра Прерадовића бр.29, Панчево   | УП-Урбанистички пројекат   |
| САРАДНИЦИ:<br>Владимир Ђорђевић дипл.инж.арх.<br>бр. лиценце: 300 Е032 06                                  |  | ПРОЈЕКАТ:<br>УРБАНИСТИЧКИ ПРОЈЕКАТ   | БРОЈ ТЕХ. ДОКУМ.:<br>01-02/24-УП<br>БРОЈ ОБЈЕКТА:<br>ДАТУМ ИЗДАВАЊА:<br>април<br>2024. |
| САРАДНИЦИ:<br>Елена Јеђини маст. инж.арх.<br>Јелица Живуљ маст. инж. урб.<br>Анђела Првулов маст. инж.арх. |  | НАЗИВ ЦРТЕЖА:<br>СИТУАЦИОНО РЕШЕЊЕ СА НАМЕНОМ<br>ПОВРШИНА  | РАЗМЕРА:<br>1:500<br>БРОЈ ЦРТЕЖА:<br>4.3   |



РЕГУЛАЦИОНО-НИВЕЛАЦИОНО РЕШЕЊЕ  
ЛОКАЦИЈЕ Р=1:500



| КООРДИНАТНЕ ТАЧКЕ ГРАНИЦА ОБУХВАТА ПРЕДМЕТНЕ ПАРЦЕЛЕ |           |           |
|--|-----------|-----------|
| НАЗИВ  | X         | Y         |
| I  | 497030682 | 747338875 |
| II   | 497030893 | 747339052 |
| III  | 497031362 | 747339454 |
| IV   | 497031457 | 747339536 |
| V  | 497032213 | 747340187 |
| VI   | 497032741 | 747339630 |
| VII  | 497033150 | 747339199 |
| VIII   | 497033685 | 747338634 |
| IX   | 497034152 | 747338142 |
| X  | 497034323 | 747337961 |
| XI   | 497034537 | 747337736 |
| XII  | 497035573 | 747336643 |
| XIII   | 497037461 | 747334651 |
| XIV  | 497036633 | 747333832 |
| XV   | 497036228 | 747333400 |
| XVI  | 497034835 | 747334867 |
| XVII   | 497034613 | 747334672 |
| XVIII  | 497033059 | 747336334 |
| XIX  | 497032516 | 747336915 |
| XX   | 497032438 | 747336998 |
| XXI  | 497032380 | 747337060 |
| XXII   | 497032322 | 747337060 |
| XXIII  | 497031647 | 747337843 |
| XXIV   | 497031358 | 747338152 |

| КООРДИНАТНЕ ТАЧКЕ ГРАНИЦА ОБУХВАТА УПА |             |             |
|--|-------------|-------------|
| НАЗИВ                                  | X           | Y           |
| I                                      | 497030682   | 747338875   |
| II                                     | 497030893   | 747339052   |
| III                                    | 497031362   | 747339454   |
| IV                                     | 497031457   | 747339536   |
| V                                      | 497032213   | 747340187   |
| VI                                     | 497032741   | 747339630   |
| VII                                    | 497033150   | 747339199   |
| VIII                                   | 497033685   | 747338634   |
| IX                                     | 497034152   | 747338142   |
| X                                      | 497034323   | 747337961   |
| XI                                     | 497034537   | 747337736   |
| XII                                    | 497035573   | 747336643   |
| XIII                                   | 497037461   | 747334651   |
| XIV                                    | 497036633   | 747333832   |
| XV                                     | 497036228   | 747333400   |
| XVI                                    | 497034835   | 747334867   |
| XVII                                   | 497034613   | 747334672   |
| XVIII                                  | 497033059   | 747336334   |
| XIX                                    | 497032516   | 747336915   |
| XX                                     | 497032438   | 747336998   |
| XXI                                    | 497032380   | 747337060   |
| XXII                                   | 497032322   | 747337060   |
| XXIII                                  | 497031647   | 747337843   |
| XXIV                                   | 497031358   | 747338152   |
| XXV                                    | 497029904,2 | 747339781,2 |
| XXVI                                   | 497031434,4 | 747341094,3 |

URBANISTIČKI PARAMETRI

|                                  |   |
|----------------------------------|---|
| POVRŠINA PARCELE                 | KP 18206=1512 m <sup>2</sup><br>UKUPNO 1512 m <sup>2</sup>  |
| KATEGORIJA I KLASIFIKACIONI BROJ | Objekat 1-Višepородични стамбени објекат V-112222<br>Objekat 2 -Višepородични стамбени објекат -B-112221  |
| BGRP OBJEKTA                     | OBJEKAT 1=2228,54 m <sup>2</sup><br>OBJEKAT 2=1729,55 m <sup>2</sup>  |
| NETO POVRŠINA OBJEKTA            | OBJEKAT 1=1888,04 m <sup>2</sup><br>OBJEKAT 2=1466,45 m <sup>2</sup>  |
| SPRATNOST                        | OBJEKAT 1=P+3+Ps<br>OBJEKAT 2=P+2+Ps  |
| VISINA OBJEKTA                   | OBJEKAT 1= 15,23 m od kote trotoara do kote slemena, 11,45 m od kote trotoara do kote venca<br>OBJEKAT 2=12,23 m od kote trotoara do kote slemena, 8,50 m od kote trotoara do kote venca  |
| INDEKS ZAUZETOSTI                | UKUPNO ostvareno 70%-1058,40 m <sup>2</sup><br>pod objektima O1 436,41 m <sup>2</sup> +O2 422, 40m <sup>2</sup> = 858,81/56,80 %<br>+manipulativne površine 240,18 m <sup>2</sup> /15,88%-raster kocke 24,01 m <sup>2</sup> /1,59 %-zeleni krov 16,58 m <sup>2</sup> /1,10%                               |
| INDEKS IZGRAĐENOSTI              | 2,62<br>(BGRP O1,O2/Površina parcele=3958,09 m <sup>2</sup> /1512 m <sup>2</sup> )  |
| PROCENAT ZELENIH POVRŠINA        | UKUPNO ostvareno 30%-453,60 m <sup>2</sup><br>zelene površine na parceli 413,01 m <sup>2</sup> /27,32%<br>raster kocke 10% od 240,18 m <sup>2</sup> =24,01 m <sup>2</sup> /1,59%<br>zeleni krov objekta 2-10% od 165,80 m <sup>2</sup> =16,58 m <sup>2</sup> /1,10%                                       |
| PARKING MESTA                    | UKUPNO 40 mesta za parkiranje<br>(36 pm+4 pm za lice sa posebnim potrebama)<br>15 garažnih mesta u prizemlju Objekta 1 -NADZEMNA OTVORENA GARAJA, 10 parking mesta u dvorištu i 15 garažnih mesta u prizemlju Objekta 2 -NADZEMNA OTVORENA GARAJA<br>FAZA 1-OBJEKAT 2- PM 24-40, FAZA 2-OBJEKAT 1-PM 1-23 |
| BROJ FUNKCIONALNIH JEDINICA      | OBJEKAT 1=23 stanova<br>OBJEKAT 2=17 stanova  |
| MATERIJALIZACIJA FASADE          | fasadni malter/fudermaks  |
| NAGIB KROVA                      | OBJEKAT 1: 1°, OBJEKAT 2: 1°  |
| MATERIJALIZACIJA KROVA           | OBJEKAT 1: PVC folija<br>OBJEKAT 2: šljunak/zeleni ekstenzivni krov   |

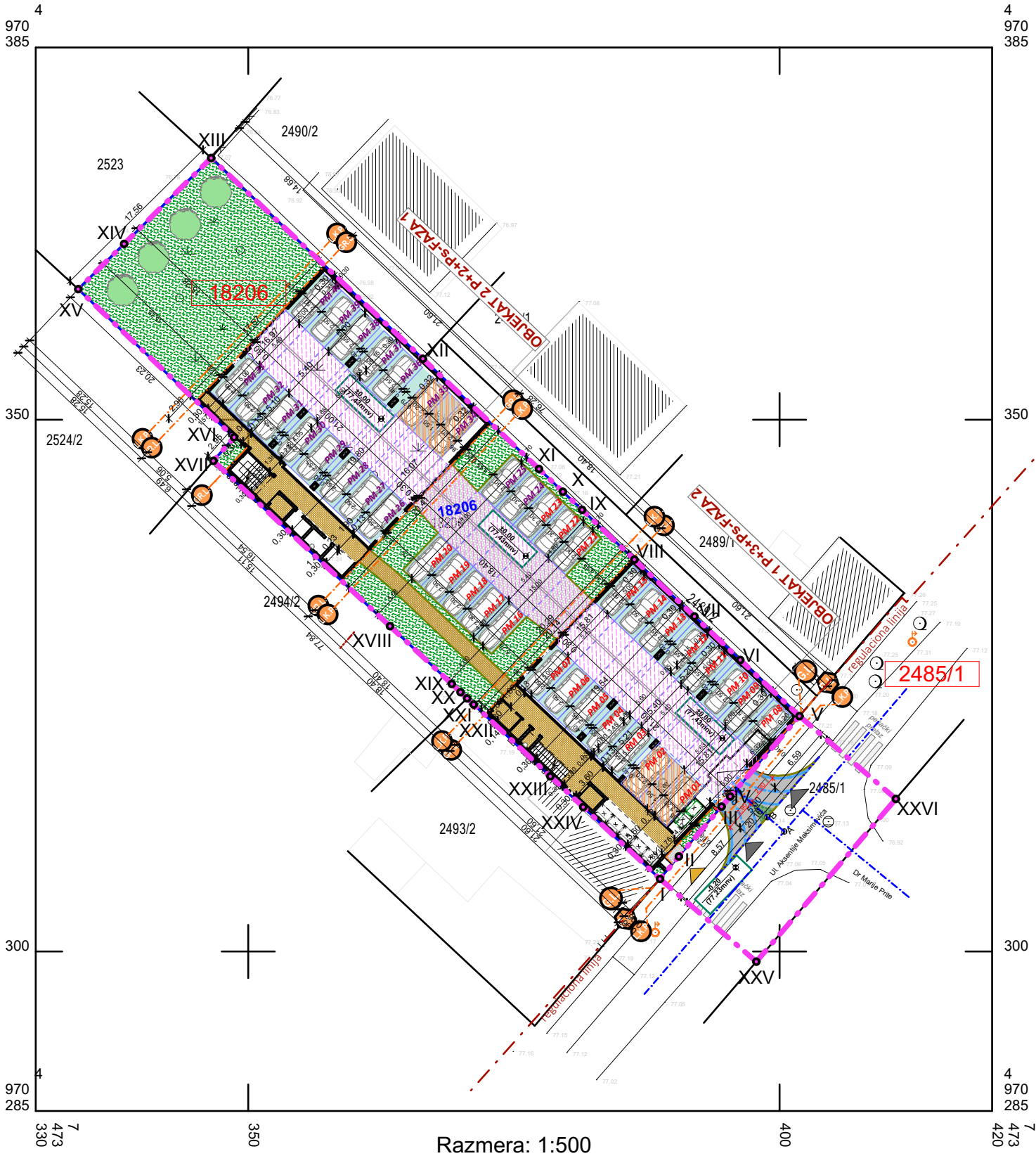

ЛЕГЕНДА-Урбанистички пројекат

| ОЗНАКА | НАЗИВ                                      |
|--------|--|
|        | Регулациона линија                         |
|        | Грађевинска линија                         |
|        | Граница парцеле                            |
|        | Број предметних парцела                    |
|        | Граница обухвата урбанистичког пројекта    |
|        | Координате обухвата урбанистичког пројекта |
|        | Габарит објекта                            |
|        | Линија конзолног препуста                  |
|        | Зеленило                                   |
|        | Контејнери                                 |
|        | Паркинг место-ФАЗА 1 / ФАЗА 2              |
|        | Интерна саобраћајна и пешачка површина     |
|        | Планирани саобраћајни прикључак            |
|        | Пешачки улаз                               |
|        | Колски улаз/излаз                          |
|        | Релативна кота (апсолутна кота)            |
|        | Површина под raster плочама                |
|        | Колска рампа                               |

|  |  |
|--|--|
| ПРАВНИ ВЛАСНИК:<br><b>ARCHI HOUSE</b><br>ул. Војводе Радомира Путника бр. 7,<br>Панчево                    | ОБЈЕКАТ:<br>ОБЈЕКАТ 1 - Вишепородични стамбени објекат спратности П+3+Пс са 23 стамбене јединица-ФАЗА 2<br>и<br>ОБЈЕКАТ 2 -Вишепородични стамбени објекат спратности П+2+Пс са 17 стамбених јединица-ФАЗА 1<br>ул. Аксентија Максимовића бр.19, ПАНЧЕВО, бр. кат. парц. 18206 К.О. ПАНЧЕВО |
| ОДГОВОРНИ УРБАНИСТА:<br>Стојан Тасић дипл. инж. арх.<br>бр. лиценце: 200 1489 15                           | ИНВЕСТИТОР:<br>ВИТ Инвест доо,<br>ул. Петра Прерадовића бр.29, Панчево   |
| САРАДНИЦИ:<br>Владимир Ђорђевић дипл.инж.арх.<br>бр. лиценце: 300 Е032 06                                  | ОЗНАКА И НАЗИВ ДЕЛА ПРОЈЕКТА:<br>УП-Урбанистички пројекат  |
| САРАДНИЦИ:<br>Елена Јеђини маст. инж.арх.<br>Јелица Живуљ маст. инж. урб.<br>Анђела Првулов маст. инж.арх. | ПРОЈЕКАТ:<br>УРБАНИСТИЧКИ ПРОЈЕКАТ   |
|  | БРОЈ ТЕХ. ДОКУМ.:<br>01-02/24-УП   |
|  | БРОЈ ОБЈЕКТА:<br>01-02/24-УП   |
|  | ДАТУМ ИЗДАВАЊА:<br>април 2024.   |
|  | НАЗИВ ЦРТЕЖА:<br>РЕГУЛАЦИОНО НИВЕЛАЦИОНО РЕШЕЊЕ<br>ЛОКАЦИЈЕ  |
|  | РАЗМЕРА:<br>1:500  |
|  | БРОЈ ЦРТЕЖА:<br>4.4  |



ПРИКАЗ САОБРАЋАЈНЕ ИНФРАСТРУКТУРЕ P=1:500



| KOORDINATE PRISTUPNOG PUTA |                |                |
|----------------------------|----------------|----------------|
|                            | Y(m)           | X(m)           |
| ТАЧКА А:                   | 7 473 400,4406 | 4 970 311,2819 |
| ТАЧКА В:                   | 7 473 398,8599 | 4 970 312,6297 |
| ТАЧКА С:                   | 7 473 395,9113 | 4 970 315,2116 |

| КООРДИНАТНЕ ТАЧКЕ ГРАНИЦА ОБУХВАТА ПРЕДМЕТНЕ ПАРЦЕЛЕ |           |           |
|--|-----------|-----------|
| НАЗИВ  | X         | Y         |
| I  | 497030682 | 747338875 |
| II   | 497030893 | 747339052 |
| III  | 497031362 | 747339454 |
| IV   | 497031457 | 747339536 |
| V  | 497032213 | 747340187 |
| VI   | 497032741 | 747339630 |
| VII  | 497033150 | 747339199 |
| VIII   | 497033685 | 747338634 |
| IX   | 497034152 | 747338142 |
| X  | 497034323 | 747337961 |
| XI   | 497034537 | 747337736 |
| XII  | 497035573 | 747336643 |
| XIII   | 497037461 | 747334651 |
| XIV  | 497036633 | 747333832 |
| XV   | 497036228 | 747333400 |
| XVI  | 497034835 | 747334867 |
| XVII   | 497034613 | 747334672 |
| XVIII  | 497033059 | 747336334 |
| XIX  | 497032516 | 747336915 |
| XX   | 497032438 | 747336998 |
| XXI  | 497032380 | 747337060 |
| XXII   | 497032322 | 747337060 |
| XXIII  | 497031647 | 747337843 |
| XXIV   | 497031358 | 747338152 |

| КООРДИНАТНЕ ТАЧКЕ ГРАНИЦА ОБУХВАТА УПА |             |             |
|--|-------------|-------------|
| НАЗИВ                                  | X           | Y           |
| I                                      | 497030682   | 747338875   |
| II                                     | 497030893   | 747339052   |
| III                                    | 497031362   | 747339454   |
| IV                                     | 497031457   | 747339536   |
| V                                      | 497032213   | 747340187   |
| VI                                     | 497032741   | 747339630   |
| VII                                    | 497033150   | 747339199   |
| VIII                                   | 497033685   | 747338634   |
| IX                                     | 497034152   | 747338142   |
| X                                      | 497034323   | 747337961   |
| XI                                     | 497034537   | 747337736   |
| XII                                    | 497035573   | 747336643   |
| XIII                                   | 497037461   | 747334651   |
| XIV                                    | 497036633   | 747333832   |
| XV                                     | 497036228   | 747333400   |
| XVI                                    | 497034835   | 747334867   |
| XVII                                   | 497034613   | 747334672   |
| XVIII                                  | 497033059   | 747336334   |
| XIX                                    | 497032516   | 747336915   |
| XX                                     | 497032438   | 747336998   |
| XXI                                    | 497032380   | 747337060   |
| XXII                                   | 497032322   | 747337060   |
| XXIII                                  | 497031647   | 747337843   |
| XXIV                                   | 497031358   | 747338152   |
| XXV                                    | 497029904,2 | 747339781,2 |
| XXVI                                   | 497031434,4 | 747341094,3 |

URBANISTIČKI PARAMETRI

|                                  |   |
|----------------------------------|---|
| POVRŠINA PARCELE                 | KP 18206=1512 m <sup>2</sup><br>UKUPNO 1512 m <sup>2</sup>  |
| KATEGORIJA I KLASIFIKACIONI BROJ | Objekat 1-Višeporodični stambeni objekat V-112222<br>Objekat 2 -Višeporodični stambeni objekat -B-112221  |
| BGRP OBJEKTA                     | OBJEKAT 1=2228,54 m <sup>2</sup><br>OBJEKAT 2=1729,55 m <sup>2</sup>  |
| NETO POVRŠINA OBJEKTA            | OBJEKAT 1=1888,04 m <sup>2</sup><br>OBJEKAT 2=1466,45 m <sup>2</sup>  |
| SPRATNOST                        | OBJEKAT 1=P+3+Ps<br>OBJEKAT 2=P+2+Ps  |
| VISINA OBJEKTA                   | OBJEKAT 1= 15,23 m od kote trotoara do kote slemena, 11,45 m od kote trotoara do kote venca<br>OBJEKAT 2=12,23 m od kote trotoara do kote slemena, 8,50 m od kote trotoara do kote venca  |
| INDEKS ZAUZETOSTI                | UKUPNO ostvareno 70%-1058,40 m <sup>2</sup><br>pod objektima O1 436,41 m <sup>2</sup> +O2 422, 40m <sup>2</sup> = 858,81/56,80 %<br>+manipulativne površine 240,18 m <sup>2</sup> /15,88%-raster kocke 24,01 m <sup>2</sup> / 1,59 %-zeleni krov 16,58 m <sup>2</sup> /1,10%                              |
| INDEKS IZGRAĐENOSTI              | 2,62<br>(BGRP O1,O2/Površina parcele=3958,09 m <sup>2</sup> /1512 m <sup>2</sup> )  |
| PROCENAT ZELENIH POVRŠINA        | UKUPNO ostvareno 30%-453,60 m <sup>2</sup><br>zelene površine na parceli 413,01 m <sup>2</sup> /27,32%<br>raster kocke 10% od 240,18 m <sup>2</sup> =24,01 m <sup>2</sup> /1,59%<br>zeleni krov objekta 2-10% od 165,80 m <sup>2</sup> =16,58 m <sup>2</sup> /1,10%                                       |
| PARKING MESTA                    | UKUPNO 40 mesta za parkiranje<br>(36 pm+4 pm za lice sa posebnim potrebama)<br>15 garažnih mesta u prizemlju Objekta 1 -NADZEMNA OTVORENA GARAJA, 10 parking mesta u dvorištu i 15 garažnih mesta u prizemlju Objekta 2 -NADZEMNA OTVORENA GARAJA<br>FAZA 1-OBJEKAT 2- PM 24-40, FAZA 2-OBJEKAT 1-PM 1-23 |
| BROJ FUNKCIONALNIH JEDINICA      | OBJEKAT 1=23 stanova<br>OBJEKAT 2=17 stanova  |
| MATERIJALIZACIJA FASADE          | fasadni malter/fudermaks  |
| NAGIB KROVA                      | OBJEKAT 1: 1°, OBJEKAT 2: 1°  |
| MATERIJALIZACIJA KROVA           | OBJEKAT 1: PVC folija<br>OBJEKAT 2: šljunak/zeleni ekstenzivni krov   |

ЛЕГЕНДА-Урбанистички пројекат

| ОЗНАКА | НАЗИВ  |
|--------|--|
|        | Регулациона линија   |
|        | Грађевинска линија   |
|        | Граница парцеле  |
|        | Број предметних парцела                                    |
|        | Граница обухвата урбанистичког пројекта                    |
|        | Координате обухвата урбанистичког пројекта                 |
|        | Габарит објекта  |
|        | Линија конзолног препуста                                  |
|        | Зеленило   |
|        | Контејнери   |
|        | Пешачка површина   |
|        | Манипулативна кољска површина                              |
|        | Планирани саобраћајни прикључак                            |
|        | Осовинска тачка саобраћајног прикључка                     |
|        | Пешачки улаз   |
|        | Кољски улаз/излаз  |
|        | Паркинг место-ФАЗА 1 / ФАЗА 2                              |
|        | Паркинг место за лице са посебним потребама -ФАЗА 1/ФАЗА 2 |
|        | Површина под raster плочама                                |
|        | Кољска рампа   |

|  |            |  |   |
|--|------------|--|---|
| ПРАВНИ ВЛАСНИК:<br><b>ARCHI HOUSE</b><br>ул. Војводе Радомира Путника бр. 7,<br>Панчево                    |            | ОБЈЕКАТ:<br>ОБЈЕКАТ 1 - Вишепородични стамбени објекат спратности П+3+Пс са 23 стамбене јединица-ФАЗА 2<br>и<br>ОБЈЕКАТ 2 -Вишепородични стамбени објекат спратности П+2+Пс са 17 стамбених јединица-ФАЗА 1<br>ул. Аксентија Максимовића бр.19, ПАНЧЕВО, бр. кат. парц. 18206 К.О. ПАНЧЕВО |   |
| ОДГОВОРНИ УРБАНИСТА:<br>Стојан Тасић дипл. инж. арх.<br>бр. лиценце: 200 1489 15                           | Параф:<br> | ИНВЕСТИТОР:<br>ВИТ Инвест доо,<br>ул. Петра Прерадовића бр.29, Панчево   | ОЗНАКА И НАЗИВ ДЕЛА ПРОЈЕКТА:<br>УП-Урбанистички пројекат |
| САРАДНИЦИ:<br>Владимир Ђорђевић дипл.инж.арх.<br>бр. лиценце: 300 Е032 06                                  |            | ПРОЈЕКАТ:  | БРОЈ ТЕХ. ДОКУМ.:<br>01-02/24-УП                          |
| САРАДНИЦИ:<br>Елена Јеђини маст. инж.арх.<br>Јелица Живуљ маст. инж. урб.<br>Анђела Првулов маст. инж.арх. |            | НАЗИВ ЦРТЕЖА:<br>ПРИКАЗ САОБРАЋАЈНЕ ИНФРАСТРУКТУРЕ   | БРОЈ ОБЈЕКТА:<br>01-02/24-УП                              |
|  |            | РАЗМЕРА:<br>1:500  | ДАТУМ ИЗДАВАЊА:<br>април 2024.                            |
|  |            | БРОЈ ЦРТЕЖА:<br>4.5  |   |



ПРИКАЗ КОМУНАЛНЕ ИНФРАСТРУКТУРЕ P=1:500

A

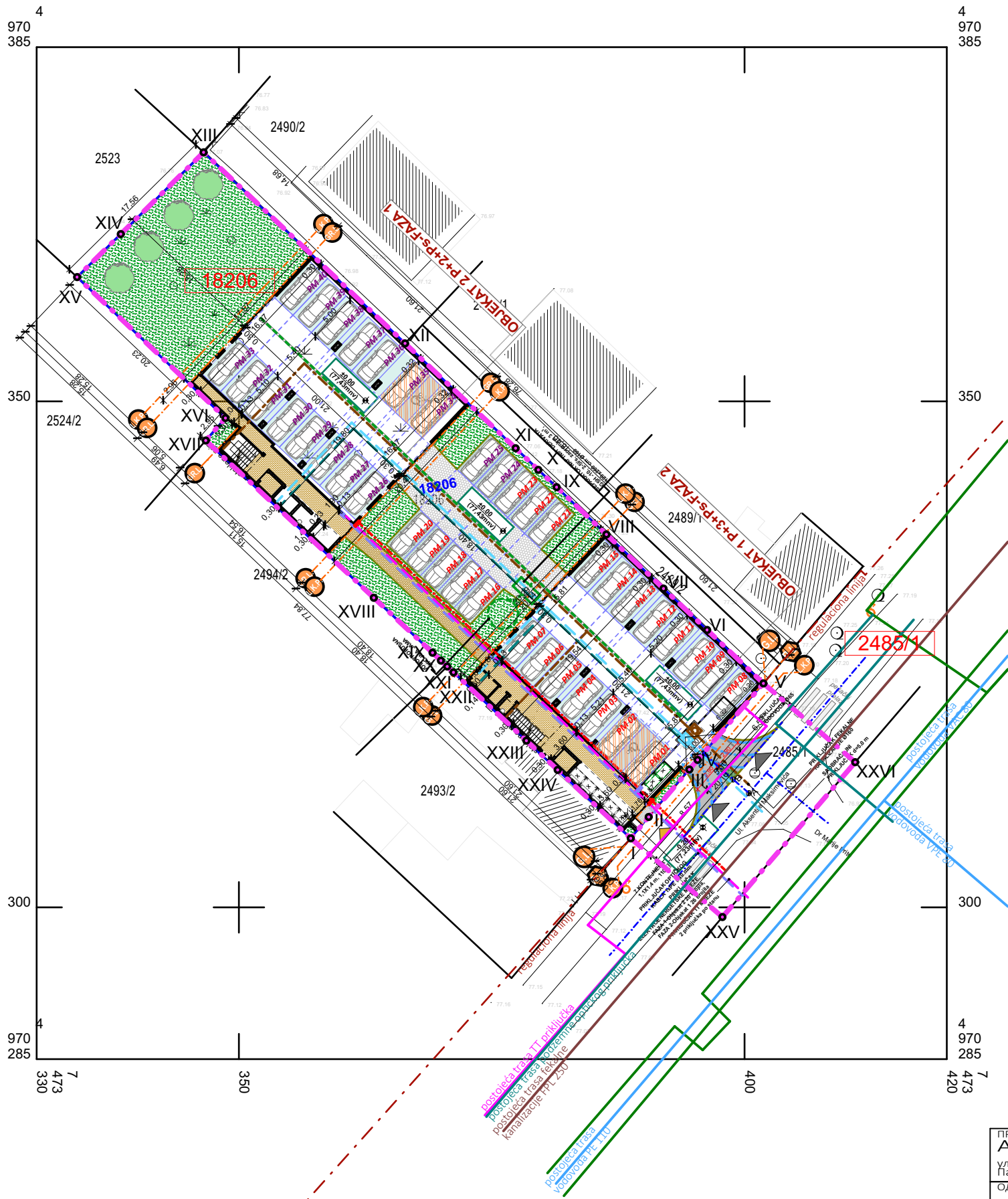
B

C

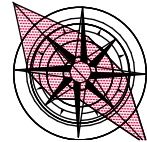
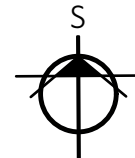
D

E

F



Напомена: Улична траса и вод комуналне инфраструктуре је преузет са скенираних подлога Копије Плана Водова и Услови датих од имаоца јавних овлашћења-Јавних предузећа, те се могућа одступања



| КООРДИНАТНЕ ТАЧКЕ ГРАНИЦА ОБУХВАТА ПРЕДМЕТНЕ ПАРЦЕЛЕ |           |           |
|--|-----------|-----------|
| НАЗИВ  | X         | Y         |
| I  | 497030682 | 747338875 |
| II   | 497030893 | 747339052 |
| III  | 497031362 | 747339454 |
| IV   | 497031457 | 747339536 |
| V  | 497032213 | 747340187 |
| VI   | 497032741 | 747339630 |
| VII  | 497033150 | 747339199 |
| VIII   | 497033685 | 747338634 |
| IX   | 497034152 | 747338142 |
| X  | 497034323 | 747337961 |
| XI   | 497034537 | 747337736 |
| XII  | 497035573 | 747336643 |
| XIII   | 497037461 | 747334651 |
| XIV  | 497036633 | 747333832 |
| XV   | 497036228 | 747333400 |
| XVI  | 497034835 | 747334867 |
| XVII   | 497034613 | 747334672 |
| XVIII  | 497033059 | 747336334 |
| XIX  | 497032516 | 747336915 |
| XX   | 497032438 | 747336998 |
| XXI  | 497032380 | 747337060 |
| XXII   | 497032322 | 747337060 |
| XXIII  | 497031647 | 747337843 |
| XXIV   | 497031358 | 747338152 |

| КООРДИНАТНЕ ТАЧКЕ ГРАНИЦА ОБУХВАТА УПА |             |             |
|--|-------------|-------------|
| НАЗИВ                                  | X           | Y           |
| I                                      | 497030682   | 747338875   |
| II                                     | 497030893   | 747339052   |
| III                                    | 497031362   | 747339454   |
| IV                                     | 497031457   | 747339536   |
| V                                      | 497032213   | 747340187   |
| VI                                     | 497032741   | 747339630   |
| VII                                    | 497033150   | 747339199   |
| VIII                                   | 497033685   | 747338634   |
| IX                                     | 497034152   | 747338142   |
| X                                      | 497034323   | 747337961   |
| XI                                     | 497034537   | 747337736   |
| XII                                    | 497035573   | 747336643   |
| XIII                                   | 497037461   | 747334651   |
| XIV                                    | 497036633   | 747333832   |
| XV                                     | 497036228   | 747333400   |
| XVI                                    | 497034835   | 747334867   |
| XVII                                   | 497034613   | 747334672   |
| XVIII                                  | 497033059   | 747336334   |
| XIX                                    | 497032516   | 747336915   |
| XX                                     | 497032438   | 747336998   |
| XXI                                    | 497032380   | 747337060   |
| XXII                                   | 497032322   | 747337060   |
| XXIII                                  | 497031647   | 747337843   |
| XXIV                                   | 497031358   | 747338152   |
| XXV                                    | 497029904,2 | 747339781,2 |
| XXVI                                   | 497031434,4 | 747341094,3 |

URBANISTIČKI PARAMETRI

|                                  |   |
|----------------------------------|---|
| POVRŠINA PARCELE                 | KP 18206=1512 m <sup>2</sup><br>UKUPNO 1512 m <sup>2</sup>  |
| KATEGORIJA I KLASIFIKACIONI BROJ | Objekat 1-Višepородични стамбени објекат V-112222<br>Objekat 2 -Višepородични стамбени објекат -B-112221  |
| BGRP OBJEKTA                     | OBJEKAT 1=2228,54 m <sup>2</sup><br>OBJEKAT 2=1729,55 m <sup>2</sup>  |
| NETO POVRŠINA OBJEKTA            | OBJEKAT 1=1888,04 m <sup>2</sup><br>OBJEKAT 2=1466,45 m <sup>2</sup>  |
| SPRATNOST                        | OBJEKAT 1=P+3+Ps<br>OBJEKAT 2=P+2+Ps  |
| VISINA OBJEKTA                   | OBJEKAT 1= 15,23 m od kote trotoara do kote slemena, 11,45 m od kote trotoara do kote venca<br>OBJEKAT 2=12,23 m od kote trotoara do kote slemena, 8,50 m od kote trotoara do kote venca  |
| INDEKS ZAUZETOSTI                | UKUPNO ostvareno 70%-1058,40 m <sup>2</sup><br>pod objektima O1 436,41 m <sup>2</sup> +O2 422, 40m <sup>2</sup> = 858,81/56,80 %<br>+manipulativne površine 240,18 m <sup>2</sup> /15,88%-raster kocke 24,01 m <sup>2</sup> / 1,59 %-zeleni krov 16,58 m <sup>2</sup> /1,10%                              |
| INDEKS IZGRAĐENOSTI              | 2,62<br>(BGRP O1,O2/Površina parcele=3958,09 m <sup>2</sup> /1512 m <sup>2</sup> )  |
| PROCENAT ZELENIH POVRŠINA        | UKUPNO ostvareno 30%-453,60 m <sup>2</sup><br>zelene površine na parceli 413,01 m <sup>2</sup> /27,32%<br>raster kocke 10% od 240,18 m <sup>2</sup> =24,01 m <sup>2</sup> /1,59%<br>zeleni krov objekta 2-10% od 165,80 m <sup>2</sup> -16,58 m <sup>2</sup> /1,10%                                       |
| PARKING MESTA                    | UKUPNO 40 mesta za parkiranje<br>(36 pm+4 pm za lice sa posebnim potrebama)<br>15 garažnih mesta u prizemlju Objekta 1 -NADZEMNA OTVORENA GARAŽA, 10 parking mesta u dvorištu i 15 garažnih mesta u prizemlju Objekta 2 -NADZEMNA OTVORENA GARAŽA<br>FAZA 1-OBJEKAT 2- PM 24-40, FAZA 2-OBJEKAT 1-PM 1-23 |
| BROJ FUNKCIONALNIH JEDINICA      | OBJEKAT 1=23 stanova<br>OBJEKAT 2=17 stanova  |
| MATERIJALIZACIJA FASADE          | fasadni malter/fudermaks  |
| NAGIB KROVA                      | OBJEKAT 1 :1°, OBJEKAT 2: 1°  |
| MATERIJALIZACIJA KROVA           | OBJEKAT 1: PVC folija<br>OBJEKAT 2: šljunak/zeleni ekstenzivni krov   |

| ЛЕГЕНДА-Урбанистички пројекат |  |
|-------------------------------|--|
| ОЗНАКА                        | НАЗИВ  |
|                               | Регулациона линија   |
|                               | Грађевинска линија   |
|                               | Граница парцеле  |
|                               | Број предметних парцела                                    |
|                               | Граница обухвата урбанистичког пројекта                    |
|                               | Координате обухвата урбанистичког пројекта                 |
|                               | Габарит објекта  |
|                               | Линија конзоног препуста                                   |
|                               | Зеленило   |
|                               | Контејнери   |
|                               | Паркинг место-ФАЗА 1 / ФАЗА 2                              |
|                               | Паркинг место за лице са посебним потребама -ФАЗА 1/ФАЗА 2 |
|                               | Интерна саобраћајна и пешачка површина                     |
|                               | Релативна кота (апсолутна кота)                            |
|                               | Планирани електро прикључак                                |
|                               | Планирани прикључак оптичног кабла                         |
|                               | Планирани ТТ прикључак                                     |
|                               | Планирани водоводни прикључак                              |
|                               | Планирани прикључак фекалне канализације                   |
|                               | Планирани прикључак атмосферске канализације               |
|                               | Планирани прикључак гаса                                   |
|                               | Електро прикључак-улична траса                             |
|                               | ТК прикључак-улична траса                                  |
|                               | Прикључак оптичког кабла-улична траса                      |
|                               | Водоводни прикључак-улична траса                           |
|                               | Прикључак фекалне канализације-улична траса                |
|                               | Прикључак атмосферске канализације-улична траса            |
|                               | Прикључак гаса-улична траса                                |
|                               | Површина под растер плочама                                |
|                               | Колска рампа   |

|  |  |
|--|--|
| ПРАВНИ ВЛАСНИК:<br><b>ARCHI HOUSE</b><br>ул. Војводе Радомира Путника бр. 7,<br>Панчево                    | ОБЈЕКАТ:<br>ОБЈЕКАТ 1 - Вишепородични стамбени објекат спратности П+3+Пс са 23 стамбене јединица-ФАЗА 2<br>и<br>ОБЈЕКАТ 2 -Вишепородични стамбени објекат спратности П+2+Пс са 17 стамбених јединица-ФАЗА 1<br>ул. Аксентија Максимовића бр.19, ПАНЧЕВО, бр. кат. парц. 18206 К.О. ПАНЧЕВО |
| ОДГОВОРНИ УРБАНИСТА:<br>Стојан Тасић дипл. инж. арх.<br>бр. лиценце: 200 1489 15                           | ИНВЕСТИТОР:<br>ВИТ Инвест доо,<br>ул. Петра Прерадовића бр.29, Панчево   |
| САРАДНИЦИ:<br>Владимир Ђорђевић дипл.инж.арх.<br>бр. лиценце: 300 Е032 06                                  | ОЗНАКА И НАЗИВ ДЕЛА ПРОЈЕКТА:<br>УП-Урбанистички пројекат  |
| САРАДНИЦИ:<br>Елена Јејини маст. инж.арх.<br>Јелица Живуљ маст. инж. урб.<br>Анђела Преулов маст. инж.арх. | ПРОЈЕКАТ:<br>УРБАНИСТИЧКИ ПРОЈЕКАТ   |
|  | БРОЈ ТЕХ. ДОКУМ.:<br>01-02/24-УП   |
|  | БРОЈ ОБЈЕКТА:<br>01-02/24-УП   |
|  | ДАТУМ ИЗДАВАЊА:<br>април 2024.   |
|  | НАЗИВ ЦРТЕЖА:<br>ПРИКАЗ КОМУНАЛНЕ ИНФРАСТРУКТУРЕ   |
|  | РАЗМЕРА:<br>1:500  |
|  | БРОЈ ЦРТЕЖА:<br>4.6  |

A

B

C

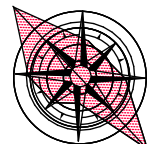
D

E

F



F



| КООРДИНАТНЕ ТАЧКЕ ГРАНИЦА ОБУХВАТА Упа |             |             |
|--|-------------|-------------|
| НАЗИВ                                  | X           | Y           |
| I                                      | 497030682   | 747338875   |
| II                                     | 497030893   | 747339052   |
| III                                    | 497031362   | 747339454   |
| IV                                     | 497031457   | 747339536   |
| V                                      | 497032213   | 747340187   |
| VI                                     | 497032741   | 747339630   |
| VII                                    | 497033150   | 747339199   |
| VIII                                   | 497033685   | 747338634   |
| IX                                     | 497034152   | 747338142   |
| X                                      | 497034323   | 747337961   |
| XI                                     | 497034537   | 747337736   |
| XII                                    | 497035573   | 747336643   |
| XIII                                   | 497037461   | 747334651   |
| XIV                                    | 497036633   | 747333832   |
| XV                                     | 497036228   | 747333400   |
| XVI                                    | 497034835   | 747334867   |
| XVII                                   | 497034613   | 747334672   |
| XVIII                                  | 497033059   | 747336634   |
| XIX                                    | 497032516   | 747336915   |
| XX                                     | 497032438   | 747336998   |
| XXI                                    | 497032380   | 747337060   |
| XXII                                   | 497032322   | 747337060   |
| XXIII                                  | 497031647   | 747337843   |
| XXIV                                   | 497031358   | 747338152   |
| XXV                                    | 497029904,2 | 747339781,2 |
| XXVI                                   | 497031434,4 | 747341094,3 |

EF59.4x29.7 cm **A3.0**

## 5. ИДЕЈНО РЕШЕЊЕ

УРБАНИСТИЧКОГ ПРОЈЕКТА ЗА  
УРБАНИСТИЧКО- АРХИТЕКТОНСКУ РАЗРАДУ  
ЛОКАЦИЈЕ

**за изградњу:**

ОБЈЕКАТ 1 - Вишепородични стамбени објект спратности  
П+3+Пс са 23 стамбене јединице (ФАЗА 2) и


ОБЈЕКАТ 2 - Вишепородични стамбени објект спратности  
П+2+Пс са 17 стамбених јединица (ФАЗА 1)

- **ГЛАВНА СВЕСКА**
- **ПРОЈЕКАТ АРХИТЕКТУРЕ**



0 - GLAVNA SVESKA

0.1. NASLOVNA STRANA GLAVNE SVESKE

|                               |   |
|-------------------------------|---|
| Investitor:                   | <b>VIT Invest doo,</b><br>Ul. Petra Preradovića br.29, Pančevo  |
| Objekat:                      | <b>OBJEKAT 1 - Višeporodični stambeni objekat spratnosti P+3+Ps sa 23 stambene jedinice-FAZA 2</b><br><b>OBJEKAT 2 -Višeporodični stambeni objekat spratnosti P+2+Ps sa 17 stambenih jedinica-FAZA 1</b><br>ul. Aksentija Maksimovića br.19, Pančevo<br>br. kat. parc. 18206 K.O. Pančevo |
| Vrsta tehničke dokumentacije: | <b>IDR-Idejno rešenje</b>   |
| Vrsta radova:                 | nova gradnja  |
| Glavni projektant:            | Vladimir Đorđević dipl. inž. arh  |
| Broj licence:                 | 300 E032 06   |
| Potpis:                       |    |
| Broj tehničke dokumentacije:  | <b>01-01/24-IDR</b>   |
| Mesto i datum:                | Pančevo, april 2024.  |

## 0.2. SADRŽINA GLAVNE SVESKE

|       |  |
|-------|--|
| 0.1.  | Naslovna strana glavne sveske                |
| 0.2.  | Sadržaj glavne sveske                        |
| 0.3.  | Odluka o određivanju glavnog projektanta     |
| 0.4.  | Izjava glavnog projektanta                   |
| 0.5.  | Sadržaj tehničke dokumentacije               |
| 0.6.  | Podaci o projektantima                       |
| 0.7.  | Opšti podaci o objektu                       |
| 0.8.  | Sažeti tehnički opis                         |
| 0.9.  | Specifikacija posebnih delova objekta        |
| 0.10. | Uslovi pribavljeni van objedinjene procedure |
| 0.11. | Kopije dobijenih saglasnosti                 |
| 0.12. | Grafički prilozi                             |

### 0.3. ODLUKA O IMENOVANJU GLAVNOG PROJEKTANTA I REŠENJE O IMENOVANJU ODGOVORNIH PROJEKTANATA

#### ODLUKA O ODREĐIVANJU GLAVNOG PROJEKTANTA

Na osnovu člana 128a Zakona o planiranju i izgradnji („Službeni glasnik RS”, br. 72/09, 81/09 – ispravka, 64/10 - US, 24/11, 121/12, 42/13 – US, 50/13 - US, 98/13 – US, 132/14, 145/14, 83/18, 31/19 i 37/19 - dr. Zakon i 9/2020, 52/2021, 62/2023) i odredbi Pravilnika o sadržini, načinu i postupku izrade i načinu vršenja kontrole tehničke dokumentacije prema klasi i nameni objekata, kao:

#### GLAVNI PROJEKTANT

za izradu IDR-Idejnog rešenja novu izgradnju OBJEKTA 1 - Višeporodični stambeni objekat spratnosti P+3+Ps sa 23 stambene jedinice-FAZA 2 I OBJEKAT 2 -Višeporodični stambeni objekat spratnosti P+2+Ps sa 17 stambenih jedinica-FAZA 1, ul. Aksentija Maksimovića br.19, Pančevo, br. kat. parc. 18206 K.O. Pančevo, određuje se:

Vladimir Đorđević dipl. inž. arh.....300 E032 06

**Investitor:** VIT Invest doo,  
Ul. Petra Preradovića br.29, Pančevo

**Odgovorno lice/zastupnik:** Igor Vukotić, direktor

**Potpis:**



**Broj tehničke dokumentacije:** 01-01/24-IDR

**Mesto i datum:** Pančevo, april 2024.

#### 0.4. IZJAVA GLAVNOG PROJEKTANTA IZ GLAVNE SVESKE IDR-IDEJNOG REŠENJA

##### IZJAVA GLAVNOG PROJEKTANTA PROJEKTA

Glavni projektant IDR-Idejnog rešenjaza za novu izgradnju OBJEKTA 1 - Višeporodični stambeni objekat spratnosti P+3+Ps sa 23 stambene jedinice-FAZA 2 I OBJEKAT 2 -Višeporodični stambeni objekat spratnosti P+2+Ps sa 17 stambenih jedinica-FAZA 1, ul. Aksentija Maksimovića br.19,  
Pančevo,  
br. kat. parc. 18206 K.O. Pančevo, Pančevo

Vladimir Đorđević dipl. inž. arh

##### IZJAVLJUJEM

da su delovi projekta za idejno rešenje međusobno usaglašeni, da  
podaci u glavnoj svesci odgovaraju sadržini projekta

|    |                      |                     |
|----|----------------------|---------------------|
| 0. | GLAVNA SVESKA        | br. 01-01/24-IDR    |
| 1. | PROJEKAT ARHITEKTURE | br. 01-01/24-IDR-01 |


Glavni projektant (PGD):

Broj licence:

Vladimir Đorđević dipl. inž. arh

300 E032 06

Potpis:



Broj tehničke dokumentacije:

01-01/24-IDR

Mesto i datum:

Pančevo, april 2024.



#### 0.5. SADRŽINA TEHNIČKE DOKUMENTACIJE

|    |                      |                      |
|----|----------------------|----------------------|
| 0. | GLAVNA SVESKA        | br. 01-01/24-IDR     |
| 1. | PROJEKAT ARHITEKTURE | br. 01-01/24-IDR -01 |

## 0.6. PODACI O PROJEKTANTIMA

### 0. GLAVNA SVESKA


Glavni projektant:

Vladimir Đorđević dipl. inž. arh

Broj licence:

300 E032 06

Potpis:



### 1. PROJEKAT ARHITEKTURE

Projektant:

ARCHI ACTIVE HOUSE DOO

Biro za projektovanje i inženjering


ul. Vojvode Radomira Putnika br. 27, Pančevo

Odgovorni projektant:

Vladimir Đorđević dipl. inž. arh

Broj licence:

300 E032 06



## 0.7. OPŠTI PODACI O OBJEKTU I LOKACIJI

### OPŠTI PODACI O OBJEKTU I LOKACIJI

|   |  |                     |
|---|--|---------------------|
| tip objekta:  | OBJEKAT 1: U NEPREKINUTOM NIZU-obostrano ugrađen<br>OBJEKAT 2: U NEPREKINUTOM NIZU-obostrano ugrađen   |                     |
| vrsta radova:   | Nova izgradnja-Objekat 1<br>Nova izgradnja-Objekat 2   |                     |
| kategorija objekta:   | <b>ViB</b>   |                     |
| klasifikacija pojedinih delova objekta:   | učešće u ukupnoj površini objekta (%):   | Klasifikacioni broj |
| <b>OBJEKAT 1 - Višeporodični stambeni objekat spratnosti P+3+Ps sa 23 stambene jedinice-FAZA 2</b><br>Stambene zgrade sa tri ili više stanova-Izdvojene i ostale stambene zgrade sa više od tri stana, kao što su stambeni blokovi, kuće sa apartmanima i sl. u kojima su stanovi namenjeni za stalno stanovanje ili za povremeni boravak<br>Preko 2.000 m <sup>2</sup> i P+4+Pk (PS) | 100 %  | V -112222           |
| <b>OBJEKAT 2 – Višeporodični stambeni objekat spratnosti P+2+Ps sa 17 stambenih jedinica-FAZA 1</b><br>Stambene zgrade sa tri ili više stanova-Izdvojene i ostale stambene zgrade sa više od tri stana, kao što su stambeni blokovi, kuće sa apartmanima i sl. u kojima su stanovi namenjeni za stalno stanovanje ili za povremeni boravak<br>Do 2.000 m <sup>2</sup> i P+4+Pk (PS)   | 100 %  | B- 112221           |
| naziv prostornog, odnosno, urbanističkog plana:   | Plan Generalne Regulacije-Celina 1<br>Širi Centar (krug obilaznice) u naseljenom mestu Pančevo (Sl. List grada Pančeva br. 19/2012, 27/12-ispravka, 1/13-ispravka, 24/13-ispravka, 20/14, 19/18,25/18-ispravka i 6/19-ispravka tehničke greške, 23/2022 izmene i dopune) |                     |
| grad/opština:   | Pančevo/Pančevo  |                     |
| broj katastarske parcele/spisak katastarskih parcela i katastarska opština objekta/radovi koji su predmet zahteva:  | KP 18206 KO Pančevo  |                     |
| broj katastarske parcele/spisak katastarskih parcela i katastarska opština preko kojih prelaze priključci za infrastrukturu koji su predmet zahteva:  | KP 18206 KO Pančevo<br>KP 2485/1 KO Pančevo  |                     |
| broj katastarske parcele/spisak katastarskih parcela i katastarska opština na kojima se nalaze nadzemni delovi linijskog infrastrukturnog objekta/priključnih vodova, vezani za površinu zemljišta (ulazna i izlazna mesta, reviziona okna i sl.) koji su predmet zahteva:  | KP 18206 KO Pančevo<br>KP 2485/1 KO Pančevo  |                     |
| broj katastarske parcele/spisak katastarskih parcela i katastarska opština na kojima se nalaze postojeći vodovi koji su u koliziji sa predmetnim radovima:  | KP 18206 KO Pančevo<br>KP 2485/1 KO Pančevo  |                     |

|   |  |
|---|--|
| broj katastarske parcele/spisak katastarskih parcela i katastarska opština na koje se izmeštaju postojeći vodovi (ukoliko je izmeštanje predmet zahteva): | /  |
| broj katastarske parcele/spisak katastarskih parcela i katastarska opština na kojima se nalaze postojeći objekti koji se uklanjaju:                       | KP 18206 KO Pančevo  |
| broj katastarske parcele/ spisak katastarskih parcela i katastarska opština na kojoj se nalazi priključak na javnu saobraćajnicu:                         | KP 2485/1 KO Pančevo<br>(ul. Aksentija Maksimovića)<br><b>*** Projekat pristupnog puta nije predmet ovog postupka i biće nezavisno obrađen u novom postupku u svemu prema članu 145. Zakona o planiranju i izgradnji</b> |

**PRIKLJUČCI NA INFRASTRUKTURU (DSEE, vodovod, kanalizacija, toplovod, gasovod, telekomunikacije i dr.):**

|                                       |   |
|---------------------------------------|---|
| priključak na elektroenergetsku mrežu | <p><b><u>Ukupno NOVIH 46 priključaka-brojila sa niskonaponskim kablovskim vodom do objekata OBJEKAT 1 (faza 2) i OBJEKATA 2 (faza 1)</u></b></p> <p>Podaci o postojećim priključcima:<br/>Adresa: ul. Aksentija Maksimovića br.19A<br/>Postojeći priključak ED broj 4671052876<br/>Adresa: ul. Aksentija Maksimovića br.19<br/>Postojeći priključak ED broj 4671052469<br/>Adresa: ul. Aksentija Maksimovića br.19<br/>Postojeći priključak tip E3 broj 3378535<br/><i>*napomena: prilikom obračuna troškova sistema zbog priključenja na prilogu specifikacije troškova, konačnu sumu sistema priključenja umanjiti za prethodno odobrenu snagu postojećih priključaka ED broj 4671052876, 4671052469, tip E3 broj 3378535.</i></p>  |
| ukupan kapacitet                      | <p><b><u>Ukupno 46 priključaka-brojila sa niskonaponskim kablovskim vodom do objekata OBJEKAT 1 (faza 2) i OBJEKATA 2 (faza 1)</u></b></p> <p><b>OBJEKAT 1-faza2-novi priključci-brojila (26 priključaka-brojila)</b><br/>-23 priključaka za stambene jedinice 17,25 kW (3x25A) - trofazno brojilo<br/>-1 priključak za lift 17,25kW (3x25A) - trofazno brojilo<br/>-1 priključak za zajedničku potrošnju 17,25 kW (3x25A) - trofazno brojilo<br/>-1 priključak za hidrant sa hidrocilom 11,04 kW (3x16A)-trofazno brojilo</p> <p><b>OBJEKAT 2-faza 1-novi priključci-brojila (20 priključaka-brojila)</b><br/>-17 priključaka za stambene jedinice 17,25 kW (3x25A) - trofazno brojilo<br/>-1 priključak za lift 17,25kW (3x25A) - trofazno brojilo<br/>-1 priključak za zajedničku potrošnju 17,25 kW (3x25A) - trofazno brojilo<br/>-1 priključak za hidrant sa hidrocilom 11,04 kW (3x16A)-trofazno brojilo</p> |
| vrsta priključka                      | trajni  |



|  |  |
|--|--|
| vrsta mernog uređaja   | <p><b>OBJEKAT 1-faza2-novi priključci-brojila (26 priključaka-brojila)</b></p> <p>-23 priključaka za stambene jedinice 17,25 kW (3x25A) - trofazno brojilo<br/>-1 priključak za lift 17,25kW (3x25A) - trofazno brojilo<br/>-1 priključak za zajedničku potrošnju 17,25 kW (3x25A) - trofazno brojilo<br/>-1 priključak za hidrant sa hidrocilom 11,04 kW (3x16A)-trofazno brojilo</p> <p><b>OBJEKAT 2-faza 1-novi priključci-brojila (20 priključaka-brojila)</b></p> <p>-17 priključaka za stambene jedinice 17,25 kW (3x25A) - trofazno brojilo<br/>-1 priključak za lift 17,25kW (3x25A) - trofazno brojilo<br/>-1 priključak za zajedničku potrošnju 17,25 kW (3x25A) - trofazno brojilo<br/>-1 priključak za hidrant sa hidrocilom 11,04 kW (3x16A)-trofazno brojilo</p> |
| potrebni kapaciteti za različite namene (razvrstano po ulazima)                  | <p><b>OBJEKAT 1-faza2-novi priključci-brojila (26 priključaka-brojila)</b></p> <p>-23 priključaka za stambene jedinice 17,25 kW (3x25A) - trofazno brojilo<br/>-1 priključak za lift 17,25kW (3x25A) - trofazno brojilo<br/>-1 priključak za zajedničku potrošnju 17,25 kW (3x25A) - trofazno brojilo<br/>-1 priključak za hidrant sa hidrocilom 11,04 kW (3x16A)-trofazno brojilo</p> <p><b>OBJEKAT 2-faza 1-novi priključci-brojila (20 priključaka-brojila)</b></p> <p>-17 priključaka za stambene jedinice 17,25 kW (3x25A) - trofazno brojilo<br/>-1 priključak za lift 17,25kW (3x25A) - trofazno brojilo<br/>-1 priključak za zajedničku potrošnju 17,25 kW (3x25A) - trofazno brojilo<br/>-1 priključak za hidrant sa hidrocilom 11,04 kW (3x16A)-trofazno brojilo</p> |
| potrebni kapaciteti za zajedničku potrošnju (razvrstano po ulazima)              | <p><b>OBJEKAT 1-faza2-novi priključci-brojila</b></p> <p>-1 priključak za zajedničku potrošnju 17,25 kW (3x25A) - trofazno brojilo</p> <p><b>OBJEKAT 2-faza 1-novi priključci-brojila</b></p> <p>-1 priključak za zajedničku potrošnju 17,25 kW (3x25A) - trofazno brojilo</p>   |
| podaci o priključcima postojećih objekata na parceli/parcelama (ukoliko postoje) | <p><b>POSTOJEĆI PRIKLJUČCI:</b></p> <p>Adresa: ul. Aksentija Maksimovića br.19A<br/>Postojeći priključak ED broj 4671052876<br/>Adresa: ul. Aksentija Maksimovića br.19<br/>Postojeći priključak ED broj 4671052469<br/>Adresa: ul. Aksentija Maksimovića br.19<br/>Postojeći priključak tip E3 broj 3378535<br/><i>*napomena: prilikom obračuna troškova sistema zbog priključenja na prilogu specifikacije troškova, konačnu sumu sistema priključenja umanjiti za prethodno odobrenu snagu postojećih priključaka ED broj 4671052876, 4671052469, tip E3 broj 3378535.</i></p>  |
| E3   | /  |
| netipični potrošači  | /  |
|  |  |
| priključak na vodovodne instalacije  | Projektovan je novi priključak Ø 65 (2,5"), sa dva kombinovana vodomera Ø 50/20 kojim će se meriti ukupna potrošnja vode u objektu-sanitarna i hidrantska zajedno  |

|   |  |
|---|--|
| <b>ukupan kapacitet</b>   | novi priključak Ø 65 (2,5")  |
| <b>vrsta mernog uređaja</b>   | Kombinovani vodomerni u vodomernom oknu je glavni vodomerni sa pripadajućim ventilima za merenje potrošnje vode u objektu-sanitarna i hidrantska zajedno. Očitavanje potrošnje vode za potrebe korišćenja bazena se ostvaruju preko glavnog hidranta.  |
| <b>potrebni kapaciteti za različite namene (razvrstano po ulazima)</b>                  | Projektovan je novi priključak Ø 65 (2,5"), sa dva kombinovana vodomerna Ø 50/20 kojim će se meriti ukupna potrošnja vode u objektu-sanitarna i hidrantska zajedno   |
| <b>potrebni kapaciteti za zajedničku potrošnju (razvrstano po ulazima)</b>              | Projektovan je novi priključak Ø 65 (2,5"), sa dva kombinovana vodomerna Ø 50/20 kojim će se meriti ukupna potrošnja vode u objektu-sanitarna i hidrantska zajedno   |
| <b>podaci o priključcima postojećih objekata na parceli/parcelama (ukoliko postoje)</b> | Na predmetnoj lokaciji u ulici Aksentija Maksimovića br.19 A postoje registrovani priključci na gradski vodovod. Broj vodomera je 3264669/6702   |
| <b>Nedostajuća infrastruktura u skladu sa uslovima IJO</b>                              |  |
| <b>Netipični potrošači</b>  | /  |
|   |  |
| <b>priključak na kanalizacione instalacije</b>  | Projektovan novi priključak na kanalizacionu mrežu Ø 160 na fekalnu kanalizaciju. Nema priključka na uličnu atmosfersku kanalizaciju (u ulici Aksentija Maksimovića nije izvedena mreža atmosferske kanalizacije)  |
| <b>ukupan kapacitet</b>   | <p>Odvođenje otpadnih voda iz mokrih čvorova rešice se priključenjem na kanalizacione vertikale. Vertikale se prihvataju horizontalnim razvodom Ø160 sa padom 2%. Kanalizacionu mrežu raditi od plastičnih (PVC) kanalizacionih cevi datog prečnika. Projektovan novi priključak na kanalizacionu mrežu Ø 160 na fekalnu kanalizaciju.</p> <p>Atmosferska voda sa krova objekta sistemom horizontalnih i vertikalnih oluka odvodi do travnatih površina i trotoara, dok se atmosferske koje se nađu na saobraćajnicama i na ostalim kolskim manipulativnim površinama parcele, sprovode do podnih rigola/slivnika a potom do separatora naftnih derivata kapaciteta 3 m<sup>3</sup> 2-5l/s, dimenzija 120x260 cm Ø160 a potom do upojne jame</p> |
|   |  |
| <b>priključak na telekomunikacione instalacije</b>                                      | Potreban je priključak za telefonsku instalaciju na postojeću uličnu TT mrežu za ukupno 40 stanova OBJEKAT 1-FAZA 2 (23 stanova) i OBJEKAT 2-FAZA 1 (17 stanova), ( 2 priključka po stanu) putem 2xPE Ø40 mm (faza 1 i faza 2)   |

|   |   |
|---|---|
| ukupan kapacitet                          |   |
|   |   |
| <b>Priključak na javnu saobraćajnicu:</b> | Izgradnja pristupnog puta od 5,00 m na KP 2485/1 KO Pančevo (ul. Aksentija Maksimovića) |

## OSNOVNI PODACI O OBJEKTU I LOKACIJI

|                    |   |   |
|--------------------|---|---|
| dimenzije objekta: | <b>ukupna površina parcele/parcels:</b>   | <p>KP 18206=1512 m<sup>2</sup></p> <p><b>UKUPNO 1512 m<sup>2</sup></b></p>  |
|                    | <p><b>Ukupna BRGP objekta nadzemno</b><br/><b>(i za svaki pojedinačni objekat, ako ih ima više):</b></p> <p>OBJEKAT 1 - Višeporodični stambeni objekat spratnosti P+3+Ps sa 23 stambene jedinice-FAZA 2<br/>OBJEKAT 2 -Višeporodični stambeni objekat spratnosti P+2+Ps sa 17 stambenih jedinica-FAZA 1</p> | <p>OBJEKAT 1= 2228,54 m<sup>2</sup></p> <p>OBJEKAT 2= 1729,55m<sup>2</sup></p>  |
|                    | <p><b>Ukupna BRUTO objekta izgrađena površina:</b></p> <p>OBJEKAT 1 - Višeporodični stambeni objekat spratnosti P+3+Ps sa 23 stambene jedinice-FAZA 2<br/>OBJEKAT 2 -Višeporodični stambeni objekat spratnosti P+2+Ps sa 17 stambenih jedinica-FAZA 1</p>   | <p>OBJEKAT 1= 2228,54 m<sup>2</sup></p> <p>OBJEKAT 2= 1729,55m<sup>2</sup></p>  |
|                    | <p><b>Ukupna NETO površina:</b></p> <p>OBJEKAT 1 - Višeporodični stambeni objekat spratnosti P+3+Ps sa 23 stambene jedinice-FAZA 2<br/>OBJEKAT 2 -Višeporodični stambeni objekat spratnosti P+2+Ps sa 17 stambenih jedinica-FAZA 1</p>  | <p>OBJEKAT 1= 1888,04 m<sup>2</sup></p> <p>OBJEKAT 2= 1466,45m<sup>2</sup></p>  |
|                    | <p><b>BRUTO površina prizemlja:</b></p> <p>OBJEKAT 1 - Višeporodični stambeni objekat spratnosti P+3+Ps sa 23 stambene jedinice-FAZA 2<br/>OBJEKAT 2 -Višeporodični stambeni objekat spratnosti P+2+Ps sa 17 stambenih jedinica-FAZA 1</p>  | <p>OBJEKAT 1=436,41 m<sup>2</sup></p> <p>OBJEKAT 2=422,40 m<sup>2</sup></p>   |
|                    | <p><b>površina zemljišta pod objektom/zauzetost:</b></p> <p>Najveći dozvoljeni indeks zauzetosti pod objektima obuhvata objekte i sve manipulativne površine (parking, dečja igrališta, trotoari, prilazne staze i sl..)<br/>Maksimalno pod objektima (Iz) = 70%</p>  | <p><b>pod objektima</b><br/>(OBJEKAT 1=436,41 m<sup>2</sup>  <br/>OBJEKAT 2=422,40 m<sup>2</sup>)<br/><b>858,81 m<sup>2</sup>/56,80 %</b><br/><b>manipulativne površine</b><br/><b>240,18 m<sup>2</sup>/15,89% -</b><br/><b>24,01 m<sup>2</sup>/1,59 % raster kocke</b><br/>(raster kocke 10% od 240,18 m<sup>2</sup>)-zeleni krov <b>16,58 m<sup>2</sup>/1,10%</b></p> |
|                    |   | <p><b>UKUPNO:</b><br/><b>70%-1058,40 m<sup>2</sup></b></p>  |



|                               |   |   |
|-------------------------------|---|---|
|                               | <b>spratnost (nadzemnih i podzemnih etaža):</b><br>OBJEKAT 1 - Višeporodični stambeni objekat spratnosti P+3+Ps sa 23 stambene jedinice-FAZA 2<br>OBJEKAT 2 -Višeporodični stambeni objekat spratnosti P+2+Ps sa 17 stambenih jedinica-FAZA 1   | <u>OBJEKAT 1:</u><br><b>P+3+Ps</b><br>(prizemlje + tri sprata i povučeni sprat)<br><br><u>OBJEKAT 2:</u><br><b>P+2+Ps</b><br>(prizemlje + dva sprata i povučeni sprat)  |
|                               | <b>visina objekta (venac, sleme, povučeni sprat i dr.)</b><br>prema lokacijskim uslovima<br>OBJEKAT 1 - Višeporodični stambeni objekat spratnosti P+3+Ps sa 23 stambene jedinice-FAZA 2<br>OBJEKAT 2 -Višeporodični stambeni objekat spratnosti P+2+Ps sa 17 stambenih jedinica-FAZA 1<br><br><i>*Broj etaža važi kao orijentacioni parametar!</i><br><b>Prema Planu:</b><br><b>Za P+2+Pk/Ps/M</b><br><b>Maks. h venca +11,50</b><br><b>Maks h slemena +15,50</b> | <b>Prema lokacijskim uslovima:</b><br>/<br><br><b>Prema projektu</b><br><u>OBJEKAT 1:</u><br><b>h venca</b> od kote trotoara:<br>11,45 m<br><b>h slemena</b> od kote trotoara:<br>15,23 m<br><u>OBJEKAT 2:</u><br><b>h venca</b> od kote trotoara:<br>8,50 m<br><b>h slemena</b> od kote trotoara:<br>12,23 m |
|                               | <b>apsolutna visinska kota (venac, sleme, povučeni sprat i dr.):</b><br>OBJEKAT 1 - Višeporodični stambeni objekat spratnosti P+3+Ps sa 23 stambene jedinice-FAZA 2<br>OBJEKAT 2 -Višeporodični stambeni objekat spratnosti P+2+Ps sa 17 stambenih jedinica-FAZA 1  | <u>OBJEKAT 1:</u><br>Venac +88,68 (+11,25) m<br>Sleme +92,46(+15,03) m<br>Trotoar +77,23 (-0,20) m<br><br><u>OBJEKAT 2:</u><br>Venac +85,73 (+8,30) m<br>Sleme +89,46(+12,03) m<br>Trotoar +77,23 (-0,20) m   |
|                               | <b>spratna visina:</b><br>OBJEKAT 1 - Višeporodični stambeni objekat spratnosti P+3+Ps sa 23 stambene jedinice-FAZA 2<br>OBJEKAT 2 -Višeporodični stambeni objekat spratnosti P+2+Ps sa 17 stambenih jedinica-FAZA 1  | <u>OBJEKAT 1:</u><br>Prizemlje-220 cm<br>I, II, III sprat-260 cm<br>Povučeni sprat-280 cm<br><u>OBJEKAT 2:</u><br>Prizemlje-220 cm<br>I, II, Povučeni sprat -260 cm   |
| <b>posebni delovi objekta</b> | <b>broj stanova:</b><br>OBJEKAT 1 - Višeporodični stambeni objekat spratnosti P+3+Ps sa 23 stambene jedinice-FAZA 2<br>OBJEKAT 2 -Višeporodični stambeni objekat spratnosti P+2+Ps sa 17 stambenih jedinica-FAZA 1  | OBJEKAT 1:<br>23 stambene jedinice<br>OBJEKAT 2:<br>17 stambenih jedinica   |

|                           |  |   |
|---------------------------|--|---|
|                           | broj poslovnih prostora  | OBJEKAT 1:<br>/<br>OBJEKAT 2:<br>/  |
|                           | <b>broj garaža/garažnih mesta</b> <ul style="list-style-type: none"> <li>➤ Ukupno ima 40 stanova - svaki stan 1 parking mesto</li> <li>➤ Predviđeno je ukupno 2 parking mesta za invalide (5%)</li> <li><u>U okviru parking prostora obezbediti parking mesta za vozila osoba sa specijalnim potrebama i to 5% od ukupnog broja</u></li> </ul> <b><u>NAPOMENA: FAZA 1-OBJEKAT 2- PM označena brojevima 24-40, FAZA 2-OBJEKAT 2-PM označena brojevima 1-23</u></b>  | *15 garažnih mesta u prizemlju Objekta 1 -NADZEMNA OTVORENA<br>*15 garažnih mesta u prizemlju Objekta 2 -NADZEMNA OTVORENA GARAŽA<br><b>UKUPNO: 30 garažnih mesta za parkiranje (26 regularnih+4 za lica sa posebnim potrebama)</b> |
|                           | <b>broj parking mesta:</b><br><br>OBJEKAT 1 - Višeporodični stambeni objekat spratnosti P+3+Ps sa 23 stambene jedinice-FAZA 2<br>OBJEKAT 2 -Višeporodični stambeni objekat spratnosti P+2+Ps sa 17 stambenih jedinica-FAZA 1 <ul style="list-style-type: none"> <li>➤ Ukupno ima 40 stanova - svaki stan 1 parking mesto</li> <li>➤ Predviđeno je ukupno 2 parking mesta za invalide (5%)</li> <li><u>U okviru parking prostora obezbediti parking mesta za vozila osoba sa specijalnim potrebama i to 5% od ukupnog broja</u></li> </ul> <b><u>NAPOMENA: FAZA 1-OBJEKAT 2- PM označena brojevima 24-40, FAZA 2-OBJEKAT 2-PM označena brojevima 1-23</u></b> | *10 parking mesta u dvorištu<br><b>UKUPNO: 10 parking mesta u dvorištu</b>  |
| materijalizacija objekta: | materijalizacija fasade:   | OBJEKAT 1:<br>Fasadni malter/fasadne listele<br>OBJEKAT 2:<br>Fasadni malter/fasadne listele  |
|                           | orijentacija slemena:  | OBJEKAT 1:<br>SEVEROISTOK-JUGOZAPAD<br>OBJEKAT 2:<br>SEVEROISTOK-JUGOZAPAD  |
|                           | nagib krova:   | OBJEKAT 1: 2%<br>OBJEKAT 2: 2%/zeleni krov  |
|                           | materijalizacija krova:  | OBJEKAT 1: PVC folija<br>OBJEKAT 2: PVC folija/zeleni krov  |

|                                |   |   |
|--------------------------------|---|---|
| procenat zelenih površina:     | (dato lokacijskim uslovima)   | <b>Ostvareno projektom:</b><br>zeleno površine na parceli<br>413,01 m <sup>2</sup> /27,32%<br>raster kocke 10% od 240,18 m <sup>2</sup> =24,01 m <sup>2</sup> /1,59%<br>zeleni krov objekta 2-10 % od 165,80=16,58 m <sup>2</sup> /1,10%<br><hr/> <b>UKUPNO ostvareno 30%-453,60 m<sup>2</sup></b>  |
| indeks zauzetosti:             | (dato lokacijskim uslovima)   | <b>pod objektima</b><br>(OBJEKAT 1=436,41 m <sup>2</sup>   OBJEKAT 2=422,40 m <sup>2</sup> )<br><b>858,81 m<sup>2</sup>/56,80 %</b><br><b>manipulativne površine</b><br><b>240,18 m<sup>2</sup>/15,89% -</b><br><b>24,01 m<sup>2</sup>/1,59 % raster kocke</b><br>(raster kocke 10% od 240,18 m <sup>2</sup> )-zeleni krov <b>16,58 m<sup>2</sup>/1,10%</b><br><hr/> <b>UKUPNO:</b><br><b>70%-1058,40 m<sup>2</sup></b> |
| indeks izgrađenosti:           | (dato lokacijskim uslovima)   | <b>Ostvareno projektom: 2,62</b><br>(BRGP O1,O2/Površina parcele=3958,09 m <sup>2</sup> /1512 m <sup>2</sup> )  |
| druge karakteristike objekta:  | <p><b>pod objektima</b><br/> OBJEKAT 1=436,41 m<sup>2</sup>   OBJEKAT 2=422,40 m<sup>2</sup>)=858,81 m<sup>2</sup>/56,80 %+<br/> manipulativne površine <b>240,18 m<sup>2</sup>/15,89% -</b><br/> <b>raster kocke (10% od 240,18 m<sup>2</sup>) 24,01/1,59% -</b><br/> <b>zeleni krov (10% od 165,80m<sup>2</sup>) 16,58/1,10%</b><br/> <hr/> <b>1058,40m<sup>2</sup>/70%</b></p> <p><b>zelenilo</b><br/> <b>zelene površine na parceli 413,01 m<sup>2</sup>/27,31%+</b><br/> <b>zeleni krov 165,80 m<sup>2</sup> (10% od 165,80 m<sup>2</sup>)=16,58 m<sup>2</sup>/1,10%+</b><br/> <b>raster kocke 10% od 240,18 m<sup>2</sup>=24,01 m<sup>2</sup>/1,59%</b><br/> <hr/> <b>453,60 m<sup>2</sup>/30%</b></p> <hr/> <b>UKUPNA površina parcele= 1512 m<sup>2</sup>/100% (KP 18206)</b> |   |
| predračunska vrednost objekta: | OBJEKAT 1-faza 2 182.677.131,00 dinara i<br>OBJEKAT 2-faza 1 141.424.101,00 dinara  |   |

## 0.8. SAŽETI TEHNIČKI OPIS

### TEHNIČKI OPIS OBJEKTA

|             |  |
|-------------|--|
| Investitor: | VIT Invest doo,<br>Ul. Petra Preradovića br.29, Pančevo  |
| Objekat:    | OBJEKAT 1 - Višeporodični stambeni objekat spratnosti P+3+Ps sa 23 stambene jedinice-FAZA 2<br>OBJEKAT 2 -Višeporodični stambeni objekat spratnosti P+2+Ps sa 17 stambenih jedinica-FAZA 1 |
| Lokacija:   | ul. Aksentija Maksimovića br.19, Pančevo<br>br. kat. parc. 18206 K.O. Pančevo  |

### OPIS POSTOJEĆEG STANJA

Na katastarskoj parceli 18206 KO Pančevo, postoji 11 evidentiranih objekta kroz RGZ. Predmetni objekti su: postojeće porodične stambene zgrade (objekat br. 1, br.2 i objekat br. 5) i postojeće pomoćne zgrade (objekat br. 3, br. 4, br. 6, br. 7, br. 8, br. 9, br.10 i br. 11), koje se nalaze u ulici Aksentija Maksimovića br. 19 u Pančevu. Svi objekti su prizemni i planirani za uklanjanje. Izuzev postojeće porodične stambene zgrade (objekat br. 1) i porodične stambene zgrade (objekat br. 5) koje predstavljaju objekte preuzete iz zemljišne knjige, ostali objekti imaju status kao objekti izgrađeni bez odobrenja za izgradnju u pogledu pravnog statusa. Objekat br. 1-Porodična stambena zgrada, spratnosti P, čija površina iznosi 121 m<sup>2</sup> i objekat br. 5-Porodična stambena zgrada, spratnosti P, čija površina iznosi 134 m<sup>2</sup> će biti tretirani kroz kroz poseban projekat- 10.0-Projekat pripremnih radova-Projekat rušenja, zbog svog pravnog statusa.

Detaljni podaci o predmetnim postojećim objektima se nalaze u sledećoj tabeli:



| PODACI O POSTOJEĆIM OBJEKTIMA |                   |   |           |                      |   |
|-------------------------------|-------------------|---|-----------|----------------------|---|
| BR. OJ<br>PARCELE             | BR. OJ<br>OBJEKTA | NAČIN KORIŠĆENJA I NAZIV                                    | SPRATNOST | BRUTO<br>POVRŠINA    | PRAVNI<br>STATUS                                |
| 18206                         | 1                 | PORODIČNA STAMBENA<br>ZGRADA<br>****objekat se ruši/uklanja | P         | 121,0m <sup>2</sup>  | objekat preuzet iz<br>avanziranja               |
| 18206                         | 2                 | PORODIČNA STAMBENA<br>ZGRADA<br>***objekat se ruši/uklanja  | P         | 59,0 m <sup>2</sup>  | objekat izgrađen<br>bez odobrenja za<br>gradnju |
| 18206                         | 3                 | POMOĆNA ZGRADA<br>****objekat se ruši/uklanja               | P         | 37,0 m <sup>2</sup>  | objekat izgrađen<br>bez odobrenja za<br>gradnju |
| 18206                         | 4                 | POMOĆNA ZGRADA<br>****objekat se ruši/uklanja               | P         | 9,0 m <sup>2</sup>   | objekat izgrađen<br>bez odobrenja za<br>gradnju |
| 18206                         | 5                 | PORODIČNA STAMBENA<br>ZGRADA<br>****objekat se ruši/uklanja | P         | 134,0 m <sup>2</sup> | objekat preuzet iz<br>avanziranja               |
| 18206                         | 6                 | POMOĆNA ZGRADA<br>****objekat se ruši/uklanja               | P         | 9,0 m <sup>2</sup>   | objekat izgrađen<br>bez odobrenja za<br>gradnju |
| 18206                         | 7                 | POMOĆNA ZGRADA<br>****objekat se ruši/uklanja               | P         | 2,0 m <sup>2</sup>   | objekat izgrađen<br>bez odobrenja za<br>gradnju |
| 18206                         | 8                 | POMOĆNA ZGRADA<br>****objekat se ruši/uklanja               | P         | 10,0 m <sup>2</sup>  | objekat izgrađen<br>bez odobrenja za<br>gradnju |
| 18206                         | 9                 | POMOĆNA ZGRADA<br>****objekat se ruši/uklanja               | P         | 5,0 m <sup>2</sup>   | objekat izgrađen<br>bez odobrenja za<br>gradnju |
| 18206                         | 10                | POMOĆNA ZGRADA<br>****objekat se ruši/uklanja               | P         | 26,0 m <sup>2</sup>  | objekat izgrađen<br>bez odobrenja za<br>gradnju |
| 18206                         | 11                | POMOĆNA ZGRADA<br>****objekat se ruši/uklanja               | P         | 39,0 m <sup>2</sup>  | objekat izgrađen<br>bez odobrenja za<br>gradnju |

### URBANISTIČKA DISPOZICIJA I URBANISTIČKI PARAMETRI:

Predmetna parcela (KP 18206) su relativno pravilnog geometrijskog oblika sa kolskim i pešačkim pristup iz ulice Aksentija Maksimovića. Teren je u relativno ravan, tačnije u zanemarljivom padu ka unutrašnjosti parcela, ka severozapadnom delu, sa prosečnom denivelacijom od oko 0.3 m. Okruženje predmetne lokacije čine pretežno stambeni objekti. Lokacija je dobro saobraćajno povezana sa ostatkom grada.

Na predmetnim parcelama, na celini kojoj su obuhvaćene KP 18206 KO Pančevo, u ulici Aksentija Maksimovića, izvan centra (gradski blok br. 95), u zoni stanovanja sa kompatibilnim namenama (zona šireg centra, veliki blok, gradsko građevinsko zemljište ostale namene) u vidu radova sprovodiće se nova gradnja:

- **OBJEKAT 1 - Višeporodični stambeni objekat spratnosti P+3+Ps sa 23 stambene jedinice- FAZA 2**
- **OBJEKAT 2 -Višeporodični stambeni objekat spratnosti P+2+Ps sa 17 stambenih jedinica- FAZA 1**

**OBJEKAT 1 - Višeporodični stambeni objekat spratnosti P+3+Ps sa 23 stambene jedinice- FAZA 2** je planiran na KP 18206 KO Pančevo u Pančevu. Ka ulici Aksentija Maksimovića, građevinska linija

planiranog objekta se poklapa sa regulacionom linijom jednim delom, dok se drugim delom uvlači ka unutrašnjosti parcele. Ka susedu na KP 2493/2 KO Pančevo ka dvorišnoj strani objekat je pomenen za 14 cm, dok ka susedu na KP 2489/2 KO Pančevo je građevinska linija poklapa sa linijom parcele. Na bočnim stranama, tj. ka KP 2493/2 KO Pančevo objekat formira otvore u vidu staklenih prizmi, dok ka KP 2489/KO Pančevo formira svetlarnim na etaži I sprata i uvlači fasadu objekta za 5, m od linije granice parcele.

**OBJEKAT 2 - Višeporodični stambeni objekat spratnosti P+2+Ps sa 17 stambenih jedinica-FAZA 1** je planiran kao dvorišni objekat, u unutrašnjosti parcele, odaljen od objekta 1 za 18,40 m (poštujući parametar koji se odnosi na udaljenje između 2 objekta koje iznosi  $\frac{2}{3}$  visine višeg objekta-objekat 1 visina slemena od kote trotoara iznosi 15,23 m =  $\frac{2}{3}$  od 15,23 = 10,15 m). U pogledu udaljenja objekta od bočnih granica parcele, građevinska linija se u tom slučaju poklapa sa linijom granicom parcele.

Tačan prikaz udaljenja predmetnih objekata od susednih parcela i susednih objekata, dat je u grafičkom prilogu situacionih prikaza.

Šira lokacija je ravničarski teren. Na samoj lokaciji, teren je u blagom padu prema severozapadu.

**Ukupna površina predmetnih parcela KP 18206, KO Pančevo, na kom je planirana nova izgradnja 2 objekta, iznosi UKUPNO 1512 m<sup>2</sup>**

U pogledu urbanističkih parametara, **objekti sa svojim manipulativnim i saobraćajnim površinama** (Bruto površina prizemlja: OBJEKAT 1=436,29 m<sup>2</sup> I OBJEKAT 2=422,40 m<sup>2</sup> – 860,19 m<sup>2</sup>/56,80 % i manipulativne površine **240,18m<sup>2</sup>/15,89% od kojih se oduzima 24,01m<sup>2</sup>/1,59 %** (raster kocke 10% od 240,31 m<sup>2</sup>) kao i deo površine pod zelenim krovom objekta 2- **16,58m<sup>2</sup>/1,10 % (10% od ukupne površine pod zelenim krovom-165,80 m<sup>2</sup>)** poštuje **dozvoljeni indeks zauzetosti prema Planu, koji iznosi maksimalno 70% za zonu, prilikom čega je projektom ostvareno 70%-1058,40 m<sup>2</sup>**

**U pogledu ostvarenog zelenila na parceli ono iznosi 30%-453,60 m<sup>2</sup>**, od čega su zelene površine na parceli-**413,01 m<sup>2</sup>/27,32% i 24,03m<sup>2</sup>/1,59 %** (raster kocke 10% od 240,31 m<sup>2</sup>) kao i deo površine pod zelenim krovom objekta 2- **16,58m<sup>2</sup>/1,10 % (10% od ukupne površine pod zelenim krovom-165,80 m<sup>2</sup>)**. Planom je definisano 30%, prilikom čega je toliko i projektom ostvareno.

Što se tiče **indeksa izgrađenosti**, projektom je ostvareno **2,62** (BRGP O1,O2/Površina parcele=3958,09 m<sup>2</sup>/1512 m<sup>2</sup>)

Novoprojektovani objekti koji su definisani u grafičkim prilogima projekta su podeljeni na:

- **OBJEKAT 1 - Višeporodični stambeni objekat spratnosti P+3+Ps sa 23 stambene jedinice-FAZA 2**
- **OBJEKAT 2 - Višeporodični stambeni objekat spratnosti P+2+Ps sa 17 stambenih jedinica-FAZA 1**

u pogledu SPRATNOSTI sadrži:

- OBJEKAT 1- prizemlje + tri sprata i povučeni sprat
- OBJEKAT 2- prizemlje + dva sprata i povučeni sprat

**OBJEKAT 1 - Višeporodični stambeni objekat spratnosti P+3+Ps sa 23 stambene jedinice-FAZA 2 I**  
**OBJEKAT 2 - Višeporodični stambeni objekat spratnosti P+2+Ps sa 17 stambenih jedinica-FAZA 1**

imaju etažu povučenog sprata čije je fasadno platno povučeno u odnosu na fasadu osnovnog objekta za 1,50 m. Prostor između gabarita osnovnog objekta i fasade povučenog sprata se koristi kao terasa i ima transparentnu nadstrešnicu u vidu armirano betonske pergole koja ne prelazi gabarit osnovnog objekta, što se može i videti na grafičkim priložima projekta.

Građevinski elementi na fasadama iskazani u grafičkim priložima i iznose:

### **OBJEKAT 1**

Za elemente fasade:

- Fasada ka uličnoj fasadi, ka ulici Aksentija Maksimovića-površina građevinskih ispada koji prelaze građevinsku liniju iznosi 40%-122,69 m<sup>2</sup>-Planom zadato maksimalno 40% fasade iznad prizemlja udaljenje horizontalne projekcije ispada-erkera od osnovnog gabarita objekta je 1,2 m (projektom ostvareno 0,80-0,85 m)
- Fasada prema zadnjem dvorištu- površina građevinskih ispada koji prelaze građevinsku liniju iznosi 28,98%-88,02 m<sup>2</sup>-Planom zadato maksimalno 30% fasade iznad prizemlja, udaljenje horizontalne projekcije ispada-erkera od osnovnog gabarita objekta je 1,2 m (projektom ostvareno 1,2 m)

### **OBJEKAT 2**

Za elemente fasade:

- Fasada ka prednjem dvorištu -površina građevinskih ispada koji prelaze građevinsku liniju iznosi 36,81%-90,76 m<sup>2</sup>-Planom zadato maksimalno 50% fasade iznad prizemlja udaljenje horizontalne projekcije ispada-erkera od osnovnog gabarita objekta je 1,2 m (projektom ostvareno 1,20 m)
- Fasada prema zadnjem dvorištu- površina građevinskih ispada koji prelaze građevinsku liniju iznosi 26,47%-67,26 m<sup>2</sup>-Planom zadato maksimalno 30% fasade iznad prizemlja, udaljenje horizontalne projekcije ispada-erkera od osnovnog gabarita objekta je 1,2 m (projektom ostvareno 1,2 m)

Novoprojektovanim objektima se pristupa preko saobraćajnog priključka je iz ulice Aksentija Maksimovića, sa KP 2485/1. Priključak je širine 5,0 m i nastavlja se u kolsku komunikaciju širine 5,4 m. Sa pešačkih komunikacija predmetnog objekta, bezbedno se pristupa se ulazima u objekte OBJEKAT 1 i OBJEKAT 2.

Na predmetnoj parceli rešen je i obezbeđen prostor za kontejnere kao i pristup zaposlenih JKP Higijena, koje ima nesmetan pristup preko planiranog saobraćajnog priključka od 5,0 m. Objektu 1 se pristupa putem pešačke komunikacije, a potom putem vetrobrana. Kota poda prizemlja ( $\pm 0,00\text{m}/+77,43\text{mnv}$ ) u odnosu na ulični trotoar ( $-0,20/+77,23\text{mnv}$ ) izdignuta za 20 cm, i pristupa mu se preko rampi sa malim nagibima.

Objektu 2 se pristupa putem integrisane kolske i pešačke komunikacije ( $\pm 0,00\text{m}/+77,43\text{mnv}$ ) kroz dvorište ( $-0,05/+77,38\text{mnv}$ ). Objekat 2 ima svoj vetrobran u skladu sa propisima za stambene zgrade.

### **ARHITEKTONSKO REŠENJE**

U prostornom pogledu, u horizontalnom pravcu, novoplanirani objekti su formirani u dve jedinstvene prostorne celine: **OBJEKAT 1 - Višeporodični stambeni objekat spratnosti P+3+Ps sa 23 stambene jedinice-FAZA 2 I OBJEKAT 2 - Višeporodični stambeni objekat spratnosti P+2+Ps sa 17 stambenih jedinica-FAZA 1**

**OBJEKTU 1 - Višeporodični stambeni objekat spratnosti P+3+Ps sa 23 stambene jedinice** -je stanovanje primarna funkcija objekta sa parkiranjem u prizemlju-otvorena nadzemna garaža sa 15 parking mesta ( 15 upravnih garažnih mesta)

**OBJEKAT 2- Višeporodični stambeni objekat spratnosti P+2+Ps sa 17 stambenih jedinica-FAZA 1** kao primarnu funkciju ima stanovanje sa parkiranjem u prizemlju-otvorena nadzemna garaža sa 15 parking mesta ( 15 upravnih garažnih mesta)

#### OPIS GARAŽE I PARKINGA:

Pristup garažama se ostvaruje preko saobraćajnog priključka koji je dvokrak sa nezavisnim ulazom i izlazom sa parcele. Prilikom ulaska u ajnfrot Objekta 1, formira 15 garažnih mesta (13 regularnih p.m.+2 za lica sa posebnim potrebama) , u skladu sa propisima za upravno parkiranje.

Na parternom rešenju dvorišta smešteno je još 10 vozila, čime je obezbeđeno još 10 parking mesta.

U objektu 2 u prizemlju je smešteno još 15 15 garažnih mesta (13 regularnih p.m.+2 za lica sa posebnim potrebama) , u skladu sa propisima za upravno parkiranje.

Objekat 1 u nivou prizemlja ( $\pm 0,00\text{m}/+77,43\text{ m}$ ) se nadovezuje na pristupnu saobraćajnicu koja vodi najpre do spoljašnje garaže kapaciteta 15 garažnih mesta, a potom interne saobraćajnice sa još 10 dvorišnih parkinga. U prizemlju objekta 2 je smešteno još 15 garažnih mesta. Obe garaže objekata su otvorene nadzemne garaže.

*Nadzemna otvorena garaža je garaža koja ima otvore prema spolja, veličine koja odgovara najmanje jednoj trećini ukupne površine spoljašnjih zidova, od kojih su najmanje dva spoljašnja zida jedan naspram drugog, sa otvorima prema spolja. Rastojanje između otvora ne može iznositi više od 70 metara i u njima se odvija neprekidno provetravanje.*

Pristup navedenim garažama se ostvaruje preko ajnfota Objekta 1, a potom interne kolske komunikacije i saobraćajnice do Objekta 2. Sam pristup garažama Objekta 1 i Objekta 2 je dvosmeran a sve prema pravilniku o garažama gde navedene **garaže objekta 1 i objekta 2 spadaju u kategoriju MALIH GARAŽA do 400m<sup>2</sup>** (za objekat 1 površina garažnih mesta je 207,58 m<sup>2</sup>+ površine pod saobraćajnicama i komunikacijama su 115,61 m<sup>2</sup> = 323,19 m<sup>2</sup>, a za objekat 2 površina garažnih mesta je 218,83 m<sup>2</sup>+ površine pod saobraćajnicama i komunikacijama su 113,24 m<sup>2</sup> = 332,07 m<sup>2</sup>) te je za te garaže potrebno odnosno dovoljno obezbediti dvosmerno kretanje vozila ako iz same garaže postoji evakuacioni put za pešake preko stepeništa , što je projektom i ostvareno.

Dimenzije garažnih mesta u prizemlju navedenog objekta (OBJEKAT 1 i OBJEKAT 2) poštuju propis minimalnih dimenzija za upravno parkiranje, odnosno dimenzije garažnih mesta u navedenim garažama iznose 4,8x2,3m ili 5,0x2,5 m, sa zonama za parking za lica sa posebnim potrebama (duplo parking mesto dimenzija 5,9 (2,2+1,5+2,2)x5,0m dok dimenzije dvorišnog parkinga iznose 4,8x2,3m.

**U prizemlju Objekta 1 i objekta 2-garažama je obezbeđeno po 15 garažnih mesta, a u dvorištu, na parceli, obezbeđeno je još 10 parking mesta. Za potrebe novoplaniranih objekata, obezbeđeno je UKUPNO 40 MESTA ZA PARKIRANJE AUTOMOBILA (36 regularnih+4 za lica sa posebnim potrebama)**

*Objekat 1-faza 2 ima 23 stana, a objekat 2-faza 1 ima 17 stanova- svaki stan iziskuje 1 parking mesto, te je za potrebe stambenih jedinica neophodno je (23+17) 40 parking mesta. U okviru parking prostora obezbediti parking mesta za vozila osoba sa specijalnim potrebama i to od ukupnog broja,*



*od 40 predviđeno je ukupno 4 parking mesta za invalide (5% od ukupnog broja). Kako je u pitanju fazna izgradnja, za potrebe objekta 2-faza 1 se 15 parking mesta ostvaruje u samoj garaži-prizemlju objekta 2, dok se ostala 2 parking mesta ostvaruju na dvorištu. Za potrebe objekta 1-faza 2, 8 parking mesta se ostvaruje u dvorištu, dok ostalih 15 ostvaruje u prizemlju-garaži od 15 garažnih mesta. Na situacionom prikazu za potrebe FAZA 1-OBJEKAT 2- predviđena su PM označena brojevima 24-40, a za potrebe FAZA 2-OBJEKAT 1- predviđena su PM označena brojevima 1-23*

### **PROSTORNA STRUKTURA**

U vertikalnom pravcu, Objekat 1 podeljen na 5 prostornih celina

Objekat 1 u nivou prizemlja (0,00/+77,43 mnv) ima smeštene prostorije koje su zajedničke i pomoćne prostorije u saobraćajnica i garažnih mesta. Parkiranje je strukturirano u nivou dvorišta i prizemnom delu Objekta 1 (0,00/+77,43mnv). Stanovanje formirano u ostalim nivoima Objekta 1, na nivou I sprata (+2,60 m), II sprata (+5,50m), III sprata (+8,40 m) i na povučenom spratu (+11,30 m).

U Objekat 2 podeljen na 4 prostornih celina

Objekat 2 u nivou prizemlja (0,00/+77,43 mnv) ima smeštene prostorije koje su zajedničke i pomoćne prostorije u saobraćajnica i garažnih mesta. Parkiranje je strukturirano u nivou dvorišta i prizemnom delu Objekta 2 (0,00/+77,43mnv). Stanovanje formirano u ostalim nivoima Objekta 2, na nivou I sprata (+2,60 m), II sprata (+5,50m) i na povučenom spratu(+8,40 m).

Objekat 1 koji ima orijentaciju usmerenu ka ulici, ima etažu povučenog sprata čije je fasadno platno povučeno u odnosu na fasadu osnovnog objekta za 1,50 m. Prostor između gabarita osnovnog objekta i fasade povučenog sprata se koristi kao terasa i ima transparentnu nadstrešnicu-armirano betonsku pergolu koja ne prelazi gabarit osnovnog objekta.

Objekat 2 koji ima orijentaciju usmerenu ka dvorištu i ima etažu povučenog sprata čije je fasadno platno povučeno u odnosu na fasadu osnovnog objekta za 1,50 m. Prostor između gabarita osnovnog objekta i fasade povučenog sprata se koristi kao terasa i ima transparentnu nadstrešnicu-armirano betonsku pergolu koja ne prelazi gabarit osnovnog objekta.

U pogledu vertikalne regulacije (najveće dozvoljene spratnost ili visine objekta), **visina uličnog objekta-OBJEKTA 1-faza 2**, od kote trotoara **do slemena** iznosi 15,23 m i završava se na koti +15,03 (+92,46) (kota slemena), visina venca od kote trotoara **do venca** iznosi 11,23 m i završava se na koti +11,25(+88,68) (kota venca).

U pogledu vertikalne regulacije (najveće dozvoljene spratnost ili visine objekta), **visina dvorišnog objekta-OBJEKTA 2-faza 1**, od kote trotoara **do slemena** iznosi 12,23 m i završava se na koti +12,03 (+89,46) (kota slemena), visina venca od kote trotoara **do venca** iznosi 8,50 m i završava se na koti +8,30(+85,73) (kota venca).

Visina planiranih objekata sa definisanim kotama slemena i venca (OBJEKAT 1 - Višeporodični stambeni objekat spratnosti P+3+Ps sa 23 stambenih jedinica-FAZA 2 i OBJEKAT 2- Višeporodični stambeni objekat spratnosti P+2+Ps sa 17 stambenih jedinica-FAZA 1) su u skladu sa Informacijom o lokaciji i važećim Planom generalne regulacije -Celina 1. Broj etaža važi kao orijentacioni parametar!

**OBJEKAT 1 - Višeporodični stambeni objekat spratnosti P+3+Ps sa 23 stambenih jedinica-FAZA 2**

PRIZEMLJE

Na etaži prizemlja definisan je ulaz u objekat koji se nadovezuje na hodnike, stepeništa, lift i svu neophodnu komunikaciju. Na etaži prizemlja smeštena su takođe i saobraćajna, pešačka komunikacija ali i garaža kapaciteta 15 garažnih mesta (15 upravnih parking mesta-13 regularnih+2 za lica sa posebnim potrebama)

I SPRAT, II SPRAT, III SPRAT i POVUČENI SPRAT

Prostorna organizacija stambenog dela objekta sastoji se od dvosobnih i dvoiposobnih stanova, koji sadrže sledeće prostorije:

*Stan, prema strukturi iz Pravilnika o projektovanju stambenih zgrada, ima sledeće prostore i prostorije:*

*4) dvosoban stan: ulazna zona, prostor za pripremu hrane (kuhinja), dnevna soba, prostor za obedovanje, soba i kupatilo;*

*5) dvoiposoban i veći stan: ulazna zona, prostor za pripremu hrane (kuhinja), dnevna soba, prostor za obedovanje, sobe, kupatilo i WC.*

Stanovi prema projektu i prostornoj organizaciji i strukturi iz projekta se klasifikuju na sledeći način:

I sprat:

Stanovi br. 1-6-

dvosoban stan: ulazna zona, kuhinja, dnevna soba sa trpezarijom, spavaća soba, kupatilo sa ili bez prateće vešernice i terasa

II sprat:

Stanovi br. 7-12-

dvosoban stan: ulazna zona, kuhinja, dnevna soba sa trpezarijom, spavaća soba, kupatilo sa ili bez prateće vešernice i terasa

III sprat:

Stanovi br. 13-18-

dvosoban stan: ulazna zona, kuhinja, dnevna soba sa trpezarijom, spavaća soba, kupatilo sa ili bez prateće vešernice i terasa

Povučeni sprat:

Stanovi br. 19-21-

dvosoban stan: ulazna zona, kuhinja, dnevna soba sa trpezarijom, spavaća soba, kupatilo sa ili bez prateće vešernice i terasa

Stan br. 22-

čtvorosoban stan: ulazna zona, kuhinja, dnevna soba sa trpezarijom, dve spavaće sobe, dva kupatila, vešernica i terasa, garderober

Stan br. 23-

trosoban stan: ulazna zona, kuhinja, dnevna soba sa trpezarijom, dve spavaće sobe, dva kupatila, vešernica i terasa

U OBJEKTU 1 ima 23 stambenih jedinica sa pomoćnim prostorijama u vidu ostava i svim neophodnim zajedničkim prostorijama u smislu komunikacija (hodnici, stepenište, lift).

**Ukupna NETO OBJEKTA 1 - Višeporodični stambeni objekat spratnosti P+3+Ps sa 23 stambene jedinice-FAZA 2 iznosi 1888,04 m<sup>2</sup>, dok ukupna BRUTO površina iznosi 2228,54 m<sup>2</sup>**

**OBJEKAT 2 - Višeporodični stambeni objekat spratnosti P+3+Ps sa 17 stambenih jedinica-FAZA 1**

PRIZEMLJE

Na etaži prizemlja definisan je ulaz u objekat koji se nadovezuje na hodnike, stepeništa, lift i svu neophodnu komunikaciju. Na etaži prizemlja smeštena su takođe i saobraćajna, pešačka komunikacija ali i garaža kapaciteta 15 garažnih mesta (15 upravnih parking mesta-13 regularnih+2 za lica sa posebnim potrebama)

I SPRAT, II SPRAT, III SPRAT i POVUČENI SPRAT

Prostorna organizacija stambenog dela objekta sastoji se od dvosobnih i dvoiposobnih stanova, koji sadrže sledeće prostorije:

*Stan, prema strukturi iz Pravilnika o projektovanju stambenih zgrada, ima sledeće prostore i prostorije:*

*2) jednosoban stan: ulazna zona, prostor za pripremu hrane (kuhinja), višenamenska soba sa prostorom za obedovanje i kupatilo;*

*4) dvosoban stan: ulazna zona, prostor za pripremu hrane (kuhinja), dnevna soba, prostor za obedovanje, soba i kupatilo;*

*5) dvoiposoban i veći stan: ulazna zona, prostor za pripremu hrane (kuhinja), dnevna soba, prostor za obedovanje, sobe, kupatilo i WC.*

Stanovi prema projektu i prostornoj organizaciji i strukturi iz projekta se klasifikuju na sledeći način:

I sprat:

Stan br. 1:

jednosoban stan: ulazna zona, kuhinja, dnevna soba sa trpezarijom, garderober, kupatilo i terasa

Stanovi br. 2-6:

dvosoban stan: ulazna zona, kuhinja, dnevna soba sa trpezarijom, spavaća soba, kupatilo sa ili bez prateće vešernice i terasa

II sprat:

Stan br. 7:

jednosoban stan: ulazna zona, kuhinja, dnevna soba sa trpezarijom, garderober, kupatilo i terasa

Stanovi br. 8-12:

dvosoban stan: ulazna zona, kuhinja, dnevna soba sa trpezarijom, spavaća soba, kupatilo sa ili bez prateće vešernice i terasa

Povučeni sprat:

Stan br. 13:

jednosoban stan: ulazna zona, kuhinja, dnevna soba sa trpezarijom, garderober, kupatilo i terasa

Stanovi br. 14-15:

dvosoban stan: ulazna zona, kuhinja, dnevna soba sa trpezarijom, spavaća soba, kupatilo sa ili bez prateće vešernice i terasa

Stan br. 16-

četvorosoban stan: ulazna zona, kuhinja, dnevna soba sa trpezarijom, dve spavaće sobe, dva kupatila, vešernica, garderober i terasa

Stan br. 17-

trosoban stan: ulazna zona, kuhinja, dnevna soba sa trpezarijom, dve spavaće sobe, kupatilo, toalet i terasa

U OBJEKTU 2 ima 17 stambenih jedinica sa pomoćnim prostorijama u vidu ostava i svim neophodnim zajedničkim prostorijama u smislu komunikacija (hodnici, stepenište, lift)

**Ukupna NETO OBJEKTA 2 - Višeporodični stambeni objekat spratnosti P+2+Ps sa 17 stambenih jedinica-FAZA 1 iznosi 1466,45 m<sup>2</sup>, dok ukupna BRUTO površina iznosi 1729,55m<sup>2</sup>**

## **KONSTRUKCIJA**

**OBJEKAT 1 - Višeporodični stambeni objekat spratnosti P+3+Ps sa 23 stambene jedinice-FAZA 2**

**OBJEKAT 2 - Višeporodični stambeni objekat spratnosti P+3+Ps sa 17 stambenih jedinica-FAZA 1**

Osnovni noseći elementi oba objekta su zidovi armiranog betona, armirano-betonski stubovi i grede koji se oslanjaju na armiranobetonsku temeljnu ploču. Svi ostali zidovi su od opekarskih elemenata i zidaju se u produžnom malteru.

Objekat je fundiran na temeljnoj ploči. Na osnovu elaborata geomehanike tla, proračunava se temeljna ploča sračunata sa nosivošću tla.

### **ZIDOVI**

Fasadni zidovi objekta sastoje se od sledećih slojeva:

- termo blok d=20 cm
- armirano-betonska zidna platna d=20 cm
- kamena vuna d=10 cm
- završni sloj fasade-demit/fasadne listele

Pregradni zidovi se sastoje se od sledećih slojeva:

- termo blok d=25cm na mestima gde prima linijsko opterećenje i između stanova
- sendvič zid blok d=10 cm+termoizolacija d=5cm+blok d=10 cm
- pregradni blok d=10 cm na mestima gde ima isključivo ulogu pregrade prostora
- pregradni gips-kartonski zidovi d=10 cm sa odgovarajućim ispunama prema uputstvima proizvođača

### **PODOVI I MEĐUSPRATNE KONSTRUKCIJE**

Na etaži prizemlja podna potkonstrukcija sastoji od sledećih slojeva:

- armirana betonska ploča
- ferobeton 6-8 cm/cem. košuljica 4-5 cm/± keramika na lepku 2cm

Na etaži spratova podna potkonstrukcija sastoji od sledećih slojeva:

- armirana betonska ploča
- termoizolacija 5 cm
- cem. košuljica 3-4 cm
- parket na lepku/ keramika na lepku 2cm

Međuspratna konstrukcija je puna armirana betonska ploča sa završnim malterisanjem i gletovanjem i poludisperzijom, dok u delu ka krovu se nalazi termoizolacioni sloj u vidu tvrde kamene vune u svemu prema Elaboratu o energetske efikasnosti

### **OBRADA ZIDOVA**

Fasadni, odnosno spoljašnji zidovi su od termo bloka d=20 cm ili od armirano-betonskog zidnog platna d=20 cm , sa kamenom vunom d=10 cm, sa završnim slojem u vidu fasadnog maltera ili fasadnih listela. Unutrašnji zidovi su od pregradnog bloka d=10 cm obostrano malterisani i završno



gletovani i bojeni poludisperzijom, kao i pregradni gipskartonski zidovi d=10 cm sa neophodnim ispunama i slojevima prema uputstvu proizvođača, završno gletovani i bojeni poludisperzijom.

#### KROV

Krovna ploča je u vidu PVC folije, sa odgovarajućim blagim padovima, ili sa šljunkom i zelenilom. Objekat 1 ima krovnu ploču u nagibu 1°, kao i objekat 2. Krovovi objekata su dvovodni i pružaju se pravcem severozapad-jugoistok.

Za prikupljanje atmosferske vode sa krova predviđeni su horizontalni i vertikalni oluci. Duž najnižih ivica krovni ravni predviđeni su horizontalni oluci, dimenzije 30x15cm od profilisanog pocinkovanog lima. Vertikalni oluci 13x10cm postavljaju se sa spoljnje strane fasadnih zidova neposredno ispod horizontalnih oluka. Deo krovne radni objekta 2 je pod zelenilom-ekstenzivni zeleni krov, a drugi deo pod šljunkom. Završna obrada krovni ravni objekta 1 je u vidu PVC folije.

#### **BRAVARIJA, STOLARIJA, ALUMINARIJA**

Pozicije spoljašnjih vrata i prozora su od kutijastih čeličnih profila koji se oblažu slojem PVC materijala i u kojima je ugrađeno sedmostruko termopan staklo.

Sve unutrašnje pozicije vrata se razlikuju u zavisnosti namene prostora, pa tako postoje pozicije u drvetu, aluminijumu i metalu.

#### **HIDROTEHNIČKE INSTALACIJE**

##### **(Vodovod i protivpožarna mreža, fekalna kanalizacija, atmosferska kanalizacija)**

#### FEKALNA KANALIZACIJA

Objekti su spratnosti, objekat 1. Pr+3+Ps i objekat 2. Pr+2+Ps. Objekte 1 i 2 priključiti na uličnu gradsku kanalizaciju preko novog priključka Ø200 sa padom 2% što zadovoljava projektovani oticaj. Za objekte je neophodno izgraditi glavni revizioni šaht u ajnforu na 1,5m od regulacione linije. Odvođenje otpadnih voda iz mokrih čvorova rešice se priključenjem na kanalizacione vertikale. Vertikale se prihvataju horizontalnim razvodom Ø150- Ø200 sa padom 2%. Kanalizacionu mrežu raditi od plastičnih (PVC) kanalizacionih cevi datog prečnika. Vertikale u objektu se završavaju na krovu u odgovarajućom plastificiranom ventilacionom glavom prečnika 125 mm. Postavljanje odvodne kanalizacione cevi: cev se polaže u rov širine 80cm i na dubini od 0,80m. Cev se polaže na sloj peska tako da se lakše izvodi nagib, drenaža terena i ravnomerno prenošenje pritiska ostalih naležućih slojeva. Preko peska ide sloj zemlje od 50cm, oprezno se nabija ručnim nabijačima, dodaje se još 20cm sloja zemlje koja se takođe nabija.

#### ATMOSFERSKA KANALIZACIJA

Atmosferska voda sa krova objekta sistemom horizontalnih i vertikalnih oluka odvodi do travnatih površina i trotoara, dok se atmosferalije koje se nađu na podu garaže i na manipulativnim površinama parcele, sprovode do podnih rigola/slivnika a potom do separatora naftnih derivata kapaciteta 3 m3 2-5l/s, dimenzija 120x260 cm Ø160 a potom do vodopropusne upojne jame putem priključka Ø160.

#### VODOVOD

Objekti će se priključiti preko novog vodovodnog priključka Ø65 i vodomernog šahta u kome će biti smeštena dva vodomera (jedan kombinovani) sa minimalnim očitavanjem od 0,5lit. Vodomerno okno predvideti u ajnforu na 1,5m od regulacione linije. U okviru objekata predviđeni su po jedan hidrocil za povećanje pritiska u objektu 1. za sanitarnu mrežu, a u objektu 2. za PP mrežu. U obejktima postaviti u stepenišnom prostoru glavne vertikale. Protivpožarna (Ø65-Ø50) i sanitarna (Ø50-Ø40), Na sanitarnu vertikalu u objektu priključiti kontrolne vodomere za svaki stan po etažama. Kontrolne vodomere postaviti u metalnim ormarima, a razvod do stanova (Ø20) raditi u podu

(košuljici) do određenog mokrog čvora. Uz vodomere montirati propusne ventile zbog demontaže vodomera i kako bi se moglo isključiti svako kupatilo ponaosob bez zatvaranja cele vertikale. Sav razvod koji se vodi vidno, termički izolovati "plamaflexom". Kompletan razvod sanitarne vode raditi od polipropilenskih vodovodnih cevi i fitinga odgovarajućeg prečnika, dok se hidrantski razvod radi od čelično-pocinkovanih cevi.

#### UNUTRAŠNJA PP MREŽA

U objektima je neophodno obezbediti unutrašnju hidrantsku mrežu sa neophodnim pritiskom na najvišem hidrantu od 2,5 bara i ukupni minimalni proticaj za gašenje požara od 5l/sek .U prizemlju objekata 1. i 2. predviđna su po dva zidna hidranta

Potreban pritisak u PP mreži obezbediće uređaja za povećanje pritiska.Priključak hidrocila izvesti iza glavnog vodomera.. Postrojenje montirati u prostoriju sa zidovima otpornim prema požaru najmanje 2h i vratima otpornim minimum 1,5h. Takođe je poželjno obezbediti prirodnu ili veštačku ventilaciju prostorije da bi se izbeglo orošavanje cevi.Protivpožarne ormariće, propisno opremljene postaviti na 1,50 m' od poda sa pratećom opremom (mlaznicom, crevom L= 15m i ugaoni priključni ventil Ø 52).U dvorišnom objektu je predviđen unutrašnji hidrant samo u prizemlju. Protivpožari ormarić, propisno opremljen postaviti na 1,50 m od poda sa pratećom opremom (mlaznicom, crevom L= 15m i ugaoni priključni ventil Ø50)

#### HIDRAULIČKI PRORAČUN MREŽE

po Hazen Williamsu za galvanizovane nove cevi  
VERTIKALA SANITARNE VODE

| deonice            | J.O.  | q<br>(l/sec) | prečnik (Ø) | dužina<br>trase m | otpor u cevi<br>mvs/m | ukupan<br>otpor mvs |
|--------------------|-------|--------------|-------------|-------------------|-----------------------|---------------------|
| 10-9               | 0,5   | 0,177        | Ø20         | 1,20              | 0,12                  | 0,14                |
| 9-8                | 1,00  | 0,250        | Ø20         | 1,15              | 0,09                  | 0,10                |
| 8-7                | 1,5   | 0,306        | Ø20         | 0,8               | 0,15                  | 0,07                |
| 7-6                | 2,5   | 0,395        | Ø20         | 0,6               | 0,24                  | 0,14                |
| 6-5                | 23,5  | 1,225        | Ø40         | 0,40              | 0,05                  | 0,02                |
| 5-4                | 47,00 | 1,732        | Ø50         | 2,70              | 0,03                  | 0,08                |
| 4-3                | 70,50 | 2,165        | Ø50         | 2,70              | 0,04                  | 0,10                |
| 3-2                | 94,00 | 2,437        | Ø50         | 2,70              | 0,06                  | 0,16                |
| 2-hidrocil         | 94,00 | 2,437        | Ø50         | 15,35             | 0,06                  | 0,92                |
| hidrocil-1         | 94,5  | 2,437        | Ø65         | 30,80             | 0,01                  | 0,30                |
| 1-obj.2            | 162,5 | 3,260        | Ø65         | 0,5               | 0,01                  | 0,01                |
| vodomer-priključak | 162,5 | 3,260        | Ø65         | 10,00             | 0,01                  | 0,10                |

|   |              |
|---|--------------|
| gubitak na vert. i priklj. (za plastiku kor.faktor 0,6) | <b>2,14</b>  |
| Potreban pritisak na poslednjem točjećem mestu          | <b>5,00</b>  |
| gubitak na kontrolnom vodomoru                          | <b>3,50</b>  |
| gubitak na glavnom vodomoru                             | <b>2,00</b>  |
| gubitak na geodetskoj visini                            | <b>13,50</b> |
| gubitak ukupno  | <b>26,14</b> |
| κ u uličnoj mreži iznosi oko 2,5 bar                    | <b>25,00</b> |
| dan nadpritisak na navišljem točjećem mestu H (m)       | <b>1,14</b>  |

PROTIVPOZARNA (HIDRANTSKA) VERTIKALA

istovremeni rad dva hidranta

|  | J.O.   | q<br>(l/sec) | prečnik<br>(") | dužina<br>trase m | otpor u cevi<br>mvs/m | ukupan<br>otpor mvs |
|--|--------|--------------|----------------|-------------------|-----------------------|---------------------|
| o-pocinkovane cevi                     |        |              |                |                   |                       |                     |
| ak na vertikali                        | 400.00 | 5.000        | Ø50            | 65,00             | 0.07                  | <b>4,55</b>         |
| ban nadpritisak na poslednjem hidrantu |        |              |                |                   |                       | 25.00               |
| ak na geodetskoj visini                |        |              |                |                   |                       | 2,50                |
| ak na vodomeru                         |        |              |                |                   |                       | 2,00                |
|  |        |              | plastika       |                   |                       |                     |
| ak hidrotil - priključak               | 400.00 | 5.000        | Ø65            | 15,40             | 0.11                  | <b>1,69</b>         |
| ak ukupno                              |        |              |                |                   |                       | 34,05               |
| ak u uličnoj mreži iznosi oko 2,5 bar  |        |              |                |                   |                       | 25.00               |
| eban napor postrojenja H (m)           |        |              |                |                   |                       | <b>-9,05</b>        |
| eban proticaj Q (l/sec)                |        |              |                |                   |                       | 5.00                |

Tip uređaja za povećanje pritiska u PP mreži biće naknadno određen

DIMENZIONISANJE FEKALNE KANALIZACIJE

P+3+Ps

PRORAČUN OTPADNIH VODA OD SANITARNIH  
OBJEKATA PO PROFESORU SAMGINU

$$Q=n \cdot x \cdot p \cdot q / 100$$

| naziv sanitarnog objekta | broj objekata | ekvivalentni faktor | ekvivalentni broj | procenat upotrebe | jedinični izliv | ukupni izliv |
|--------------------------|---------------|---------------------|-------------------|-------------------|-----------------|--------------|
|                          | N (komada)    | K                   | NxK               | P                 | q               | Q lit/sec    |
| lavabo                   | 24            | 0.50                | 12                | 11.00             | 0.17            | 0,44         |
| wc šolja                 | 23            | 3.60                | 82,8              | 12.00             | 1.20            | 3,31         |
| sudopera                 | 23            | 2.00                | 46                | 13.00             | 0.67            | 2,00         |
| kada                     | 23            | 0.70                | 16,1              | 13.00             | 0.22            | 0.65         |
| mašina za ves i sud      | 46            | 0.50                | 23                | 12.00             | 0.22            | 1,21         |
|                          |               |                     |                   |                   | ukupno          | 7,61         |

ukupna količina vode

od sanitarnih objekata 7,61 lit/sec

## DIMENZIONISANJE FEKALNE KANALIZACIJE

P+2+Ps

### PRORAČUN OTPADNIH VODA OD SANITARNIH OBJEKATA PO PROFESORU SAMGINU

$$Q = n \times p \times q / 100$$

| naziv sanitarnog objekta | broj objekata | ekvivalentni faktor | ekvivalentni broj | procenat upotrebe | jedinični izliv | ukupni izliv |
|--------------------------|---------------|---------------------|-------------------|-------------------|-----------------|--------------|
|                          | N (komada)    | K                   | NxK               | P                 | q               | Q lit/sec    |
| lavabo                   | 17            | 0.50                | 8,5               | 11.00             | 0.17            | 0,31         |
| wc šolja                 | 17            | 3.60                | 61,2              | 12.00             | 1.20            | 2,44         |
| sudopera                 | 17            | 2.00                | 34                | 13.00             | 0.67            | 1,70         |
| kada                     | 17            | 0.70                | 11,90             | 13.00             | 0.22            | 0.48         |
| mašina za ves l sud      | 34            | 0.50                | 17                | 12.00             | 0.22            | 0,89         |
| ukupno                   |               |                     |                   |                   |                 | 5,82         |

ukupna količina vode

od sanitarnih objekata 5,82 lit/sec

Usvaja se prečnik horizontalnog odvodnog kanala Ø200 prema propisima  
za visinu punjenja od 0.6D i padu od 2% d

$$Q_{\text{ukup.}} = 7,61 + 5,82 = 13,43$$

Priključak Ø200 zadovoljava.

## DIMENZIONISANJE ATMOSFERSKE KANALIZACIJE

Za objekat P+3+Ps

Pk-površina krova objekta

$\phi_k$ -koeficijent oticanja  $\phi_k = 0,9$

q- količina izliva  $q = 140$  l/s

$$Q_k = (P_k \times \phi_k \times q) / 10\,000$$

$$Q_k = (475 \times 0,9 \times 140) / 10\,000$$

$$Q_k = 5,98 \text{ l/s}$$

Pp- površina popločavanja

$\phi_p$ - koeficijent oticanja  $\phi_p = 0,9$

$$Q_p = (P_p \times \phi_p \times q) / 10\,000 = \text{ l/s}$$

$$Q_p = (420 \times 0,9 \times 140) / 10\,000$$

$$Q_p = 2,64 \text{ l/s}$$



Za objekat P+2+Ps

Pk-površina krova objekta

$\phi_k$ -koeficijent oticanja  $\phi_k=0,9$

q- količina izliva  $q=140$  l/s

$Q_k=(P_k \times \phi_k \times q)/10\,000$

$Q_k=(305 \times 0,9 \times 140)/10\,000$

$Q_{k1}=5,292$  l/s

$\Sigma Q=Q_{k1}+Q_{k2}+Q_{pp}$

$\Sigma Q=5,98+2,64+5,29$  l/s ,

$\Sigma Q=13,91$  l/s ,  $v=1,69$

Potreban priključak  $\varnothing 160$

#### SEPARATOR NAFTNIH DERIVATA

Sve atmosferske koje završe u garažama i parkinzima se putem podnih rešetki i rigola, odvede do separatora naftnih derivata kapaciteta  $3\text{ m}^3$  a onda se prečišćena voda odgovarajuće kategorije dalje ispuštaju u upojnu jamu. Separator naftnih derivata, GSH-10, kapaciteta 5-10 l/s za površinu popločanja 300-1000 m<sup>2</sup>.

#### TT PRIVOD

Potreban je priključak za telefonsku instalaciju na postojeću uličnu TT mrežu za ukupno 40 stanova (faza 1-objekat 2-17 stanova, faza 2-objekat 1-23 stana)(2 priključka po stanu). Za priključenje na tk mrežu predmetnog objekta potrebno je izgraditi sledeću tk kanalizaciju izgraditi privodnu tk kanalizaciju kapaciteta PE cev  $\varnothing 40\text{mm}$  od regulacione linije do predmetnih objekata.

#### ELEKTROENERGETSKE INSTALACIJE

Od najbližeg distributivnog stuba niskonaponekse mreže koji se nalazi ispred budućeg predmetnog objekta (izvod 05:nadzemna mreža, iz TS Proleterska), obezbediti koridor za izgradnju podzemnog niskonaponskog kablovskog voda (sa polaganjem kabla potrebne dužine, tipa i preseka PP00-A  $4 \times 150\text{mm}^2$ ) do KPK tipa EV-2P na fasadi „objekta 1“ i od KPKEV-2P „objekta 2“

Ukupno NOVIH 46 priključaka-brojila sa niskonaponskim kablovskim vodom do objekata OBJEKAT 1 (faza 2) i OBJEKATA 2 (faza 1)

Podaci o postojećim priključcima:

Adresa: ul. Aksentija Maksimovića br.19A

Postojeći priključak ED broj 4671052876

Adresa: ul. Aksentija Maksimovića br.19

Postojeći priključak ED broj 4671052469

Adresa: ul. Aksentija Maksimovića br.19

Postojeći priključak tip E3 broj 3378535

*\*napomena: prilikom obračuna troškova sistema zbog priključenja na prilogu specifikacije troškova, konačnu sumu sistema priključenja umanjiti za prethodno odobrenu snagu postojećih priključaka ED broj 4671052876, 4671052469, tip E3 broj 3378535.*

### **OBJEKAT 1-faza2-novi priključci-brojila (26 priključaka-brojila)**

- 23 priključaka za stambene jedinice 17,25 kW (3x25A) - trofazno brojilo
- 1 priključak za lift 17,25kW (3x25A) - trofazno brojilo
- 1 priključak za zajedničku potrošnju 17,25 kW (3x25A) - trofazno brojilo
- 1 priključak za hidrant sa hidrocilom 11,04 kW (3x16A)-trofazno brojilo

### **OBJEKAT 2-faza 1-novi priključci-brojila (20 priključaka-brojila)**

- 17 priključaka za stambene jedinice 17,25 kW (3x25A) - trofazno brojilo
- 1 priključak za lift 17,25kW (3x25A) - trofazno brojilo
- 1 priključak za zajedničku potrošnju 17,25 kW (3x25A) - trofazno brojilo
- 1 priključak za hidrant sa hidrocilom 11,04 kW (3x16A)-trofazno brojilo

### **MAŠINSKE INSTALACIJE (Grejanje, hlađenje i provetravanje)**

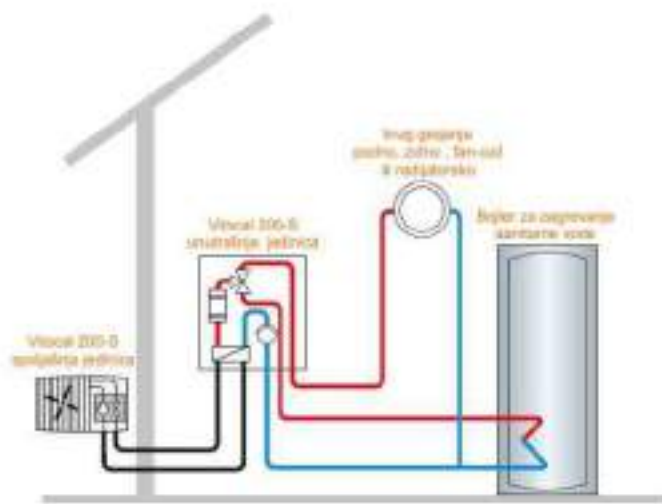
#### **1. GREJANJE, HLAĐENJE**

Grejanje i hlađenje objekta se ostvaruje putem toplotnih pumpi, koje rade po principu vazduh-voda, maksimalne električne snage 4kW, odnosno toplotne snage 8kW, za svaki stan (23 stana-objekat 1 i 17 stanova-objekat 2) omogućena po jedna jedinica-ukupno 40 monobloka.

#### **TEHNIČKI OPIS TOPLOTNIH PUMPI VAZDUH-VODA**

Ovaj sistem predstavlja najjednostavniji sistem i može biti primenjen na 90% objekata.

Kao što sama reč kaže ove toplotne pumpe kao energent koriste toplotu spoljnjeg vazduha, pomoću kog se unutar toplotne pumpe energija dobijena iz vazduha koristi za zagrevanje fluida za sistem grejanja.



Iz razloga što su osnovni elementi (isparivač, kompresor, kondenzator, ekspanzioni ventil) isti kao i u frižideru, toplotne pumpe i zovemo „obrnuti frižideri“.

Princip rada toplotne pumpe se ogleda u tome da energiju okoline iskoristimo, kako bi se u isparivaču ispario poseban fluid, koji se nalazi u samom uređaju a kojeg zovemo freon. Tako isparen freon zatim ulazi u element koji se zove kompresor i koji ima zadatak da isti sabije, čime mu povećava pritisak i što je najvažnije temperaturu. Vrela para freona nam zatim preko posebnog izmenjivača toplote zagreva vodu u našem sistemu grejanja. Grejući vodu, para freona se kondenzuje

i pretvara u tečnost, nakon čega joj se preko posebnog elementa, ekspanzionog ventila, obara pritisak i kreće iznova sa novim procesom.

Koeficijent grejanja ili COP, predstavlja odnos uložene energije (potrošene struje) i dobijene toplotne energije. Jedina energija koju plaćate pri radu ovakvog sistema je struja za pokretanje kompresora, pri čemu za 1 kWh električne energije dobijate i do 5 kWh toplote, pri takvom radu COP je jednak 5. Za razliku od svakog drugog uređaja za grejanje, kod koga morate da platite mnogo više energije nego što iskoristite, kod toplotne pumpe je to suprotno. Naprotiv, višestruko više dobijete energije nego što platite. U zavisnosti od proizvođača COP vrednost kod toplotnih pumpi vazduh voda se kreće od 3-6, pa je uz nešto manja ulaganja u sistem nego kod ostalih sistema period otplate kraći. Nedostatak ovog sistema je pad COP vrednosti padom spoljne temperature vazduha.

## 2. PROVETRAVANJE

Provetranje objekta je prirodno putem otvora na fasadi i prinudno putem ventilacije, gde nije moguća prirodna ventilacija.

### **SAOBRAĆAJNI PRIKLJUČAK**

Za novoplanirane objekte na KP 18206 KO Pančevo predviđena je izgradnja pristupnog puta širine 5,0 m sa parcele 2485/1 KO Pančevu, odnosno ulice Aksentija Maksimovića, sa nezavisnim ulazom i izlazom sa parcele/interne kolske saobraćajnice u ajnfortu objekta 1, dvorištu parcele i ajnfortu objekta 2. Položaj i dimenzije saobraćajnog priključka su date u grafičkom prilogu situacionog plana.

### **PROTIVPOŽARNA ZAŠTITA**

Planirani objekti će u biti izrađeni u skladu sa Pravilnikom o protivpožarnoj zaštiti objekata.


### **ENERGETSKA EFIKASNOST**

Planirani objekti će u biti izrađeni u skladu sa Pravilnikom o energetske efikasnosti zgrada.

### **ODLAGANJE KOMUNALNOG I ČVRSTOG OTPADA**

Odlaganje komunalnog i čvrstog otpada će biti u svemu sprovedeno prema tehničkim uslovima za priključenje za privremeno skladištenje komunalnog i čvrstog neopasnog otpada izdatim od JKP Higijena Pančevo. Predviđeno smeštanje 7 kontejnera dimenzije 1,4x1,1 m za privremeno skladištenje komunalnog, čvrstog neopasnog otpada, pri čemu je obezbeđen je nesmetan pristup sa ulice i odvoz smeća sa predmetne parcele.

Pančevo, april 2024.



Za Archi House:  
Đorđević Vladimir dipl.inž.arh.

## 0.9. SPECIFIKACIJA POSEBNIH DELOVA

| Posebni delovi   |   |                                 |                    |  |                     |
|--|---|---------------------------------|--------------------|--|---------------------|
| IZGRADNJA OBJEKTA 1 - višeporodični stambeni objekat spratnosti P+3+Ps sa 23 stambenih jedinica - FAZA 2 |   |                                 |                    |  |                     |
| Etaža  | Broj stana                                | Način korišćenja                | NETO Površina (m2) | Struktura stana                              | BRUTO Površina (m2) |
| prizemlje  | G01                                       | Garažno mesto                   | 15,19              | /  |                     |
|  | G02                                       | Garažno mesto                   | 16,18              | /  |                     |
|  | G03                                       | Garažno mesto                   | 14,24              | /  |                     |
|  | G04                                       | Garažno mesto                   | 13,99              | /  |                     |
|  | G05                                       | Garažno mesto                   | 14,02              | /  |                     |
|  | G06                                       | Garažno mesto                   | 13,04              | /  |                     |
|  | G07                                       | Garažno mesto                   | 12,96              | /  |                     |
|  | G08                                       | Garažno mesto                   | 13,14              | /  |                     |
|  | G09                                       | Garažno mesto                   | 12,96              | /  |                     |
|  | G10                                       | Garažno mesto                   | 13,81              | /  |                     |
|  | G11                                       | Garažno mesto                   | 14,07              | /  |                     |
|  | G12                                       | Garažno mesto                   | 14,07              | /  |                     |
|  | G13                                       | Garažno mesto                   | 14,07              | /  |                     |
|  | G14                                       | Garažno mesto                   | 12,96              | /  |                     |
|  | G15                                       | Garažno mesto                   | 12,88              | /  |                     |
|  | S1  | Saobraćajnica (pomoćni prostor) | 115,61             | /  |                     |
|  |   | Zajedničke prostorije           | 77,59              | /  |                     |
|  |   |                                 | 400,78             |  | 436,41              |
| 1 sprat  | 1   | Stan                            | 47,72              | dv osoban                                    |                     |
|  | 2   | Stan                            | 54,87              | dv osoban                                    |                     |
|  | 3   | Stan                            | 55,09              | dv osoban                                    |                     |
|  | 4   | Stan                            | 57,18              | dv osoban                                    |                     |
|  | 5   | Stan                            | 57,14              | dv osoban                                    |                     |
|  | 6   | Stan                            | 52,52              | dv osoban                                    |                     |
|  | /   | Zajedničke prostorije           | 49,73              | /  |                     |
|  |   |                                 | 374,25             |  | 450,77              |
| 2 sprat  | 7   | Stan                            | 47,72              | dv osoban                                    |                     |
|  | 8   | Stan                            | 54,87              | dv osoban                                    |                     |
|  | 9   | Stan                            | 55,09              | dv osoban                                    |                     |
|  | 10  | Stan                            | 57,18              | dv osoban                                    |                     |
|  | 11  | Stan                            | 58,48              | dv osoban                                    |                     |
|  | 12  | Stan                            | 55,7               | dv osoban                                    |                     |
|  | /   | Zajedničke prostorije           | 40,36              | /  |                     |
|  |   |                                 | 369,4              |  | 442,41              |
| 3 sprat  | 13  | Stan                            | 47,72              | dv osoban                                    |                     |
|  | 14  | Stan                            | 54,87              | dv osoban                                    |                     |
|  | 15  | Stan                            | 55,09              | dv osoban                                    |                     |
|  | 16  | Stan                            | 57,18              | dv osoban                                    |                     |
|  | 17  | Stan                            | 58,48              | dv osoban                                    |                     |
|  | 18  | Stan                            | 58,55              | dv osoban                                    |                     |
|  | /   | Zajedničke prostorije           | 40,36              | /  |                     |
|  |   |                                 | 372,25             |  | 445,48              |
| Povućeni sprat   | 19  | Stan                            | 47,72              | dv osoban                                    |                     |
|  | 20  | Stan                            | 54,87              | dv osoban                                    |                     |
|  | 21  | Stan                            | 55,09              | dv osoban                                    |                     |
|  | 22  | Stan                            | 96,83              | četv orosoban                                |                     |
|  | 23  | Stan                            | 81,75              | trosoban                                     |                     |
|  | /   | Zajedničke prostorije           | 35,1               | /  |                     |
|  |   |                                 | 371,36             |  | 453,47              |
|  | UKUPNA NETO POVRŠINA<br>OBJEKTA 1-FAZA 2  |                                 | 1888,04            | UKUPNA BRUTO<br>POVRŠINA<br>OBJEKTA 1-FAZA 2 | 2228,54             |
|  | Ukupna neto površina stambenog prostora   |                                 | 1321,71            |  |                     |
|  | Ukupna neto površina pomoćnog prostora    |                                 | 323,19             |  |                     |
|  | Ukupna neto površina zajedničkog prostora |                                 | 243,14             |  |                     |



| Posebni delovi   |   |                                 |                    |  |                     |
|--|---|---------------------------------|--------------------|--|---------------------|
| IZGRADNJA OBJEKTA 2 - višeporodični stambeni objekat spratnosti P+2+Ps sa 17 stambenih jedinica - FAZA 1 |   |                                 |                    |  |                     |
| Etaža  | Broj stana                                | Način korišćenja                | NETO Površina (m2) | Struktura stana                              | BRUTO Površina (m2) |
| prizemlje  | G01                                       | Garažno mesto                   | 13,37              | /  | 422,4               |
|  | G02                                       | Garažno mesto                   | 13,45              | /  |                     |
|  | G03                                       | Garažno mesto                   | 14,25              | /  |                     |
|  | G04                                       | Garažno mesto                   | 14,7               | /  |                     |
|  | G05                                       | Garažno mesto                   | 13,86              | /  |                     |
|  | G06                                       | Garažno mesto                   | 13,71              | /  |                     |
|  | G07                                       | Garažno mesto                   | 12,76              | /  |                     |
|  | G08                                       | Garažno mesto                   | 12,68              | /  |                     |
|  | G09                                       | Garažno mesto                   | 20,08              | /  |                     |
|  | G10                                       | Garažno mesto                   | 20,39              | /  |                     |
|  | G11                                       | Garažno mesto                   | 14,56              | /  |                     |
|  | G12                                       | Garažno mesto                   | 14,34              | /  |                     |
|  | G13                                       | Garažno mesto                   | 14,34              | /  |                     |
|  | G14                                       | Garažno mesto                   | 13,21              | /  |                     |
|  | G15                                       | Garažno mesto                   | 13,13              | /  |                     |
|  | S1  | Saobraćajnica (pomoćni prostor) | 113,24             | /  |                     |
|  |   | Zajedničke prostorije           | 55,66              | /  |                     |
|  |   |                                 | 387,73             |  | 422,4               |
| 1 sprat  | 1   | Stan                            | 41,64              | jednosoban                                   | 439,68              |
|  | 2   | Stan                            | 51,59              | dvosoban                                     |                     |
|  | 3   | Stan                            | 58,8               | dvosoban                                     |                     |
|  | 4   | Stan                            | 60,18              | dvosoban                                     |                     |
|  | 5   | Stan                            | 58,48              | dvosoban                                     |                     |
|  | 6   | Stan                            | 54,56              | dvosoban                                     |                     |
|  | /   | Zajedničke prostorije           | 42,16              | /  |                     |
|  |   |                                 | 367,41             |  | 439,68              |
| 2 sprat  | 7   | Stan                            | 41,64              | jednosoban                                   | 429,68              |
|  | 8   | Stan                            | 51,59              | dvosoban                                     |                     |
|  | 9   | Stan                            | 58,8               | dvosoban                                     |                     |
|  | 10  | Stan                            | 60,18              | dvosoban                                     |                     |
|  | 11  | Stan                            | 58,48              | dvosoban                                     |                     |
|  | 12  | Stan                            | 54,56              | dvosoban                                     |                     |
|  | /   | Zajedničke prostorije           | 32,79              | /  |                     |
|  |   |                                 | 358,04             |  | 429,68              |
| Povućeni sprat   | 13  | Stan                            | 41,64              | jednosoban                                   | 437,79              |
|  | 14  | Stan                            | 51,59              | dvosoban                                     |                     |
|  | 15  | Stan                            | 58,8               | dvosoban                                     |                     |
|  | 16  | Stan                            | 96,58              | dvosoban                                     |                     |
|  | 17  | Stan                            | 79,58              | 0  |                     |
|  | /   | Zajedničke prostorije           | 25,08              | /  |                     |
|  |   |                                 | 353,27             |  | 437,79              |
|  | UKUPNA NETO POVRŠINA<br>OBJEKTA 2-FAZA 1  |                                 | 1466,45            | UKUPNA BRUTO<br>POVRŠINA<br>OBJEKTA 2-FAZA 1 | 1729,55             |
|  | Ukupna neto površina stambenog prostora   |                                 | 978,69             |  |                     |
|  | Ukupna neto površina pomoćnog prostora    |                                 | 332,07             |  |                     |
|  | Ukupna neto površina zajedničkog prostora |                                 | 155,69             |  |                     |

## 0.10 USLOVI PRIBAVLJENI VAN OBJEDINJENE PROCEDURE



ЕЛЕКТРОДИСТРИБУЦИЈА  
СРБИЈЕ

ПР-ЕНГ-01.19/01

Наш број: БС.1.1.0.-D.07.15.-454908-23

ВИТ ИНВЕСТ ДОО

Ваш број:

Петра Прерадовића бр. 29

Панчево, 16.10.2023

26000 ПАНЧЕВО

**ПРЕДМЕТ:** Услови за потребе израде урбанистичког пројекта урбанистичко-архитектонске разраде за изградњу **ВИШЕПОРОДИЧНОГ СТАМБЕНОГ ОБЈЕКТА** на грађевинској парцели (парцела бр. 18206 на К.О. ПАНЧЕВО, ), ПАНЧЕВО, АКСЕНТИЈА МАКСИМОВИЋ 19

Поводом Вашег захтева, наш број БС.1.1.0.-D.07.15.-454908-23, у којем тражите претходне услове за потребе израде урбанистичког пројекта урбанистичко-архитектонске разраде за изградњу **ВИШЕПОРОДИЧНОГ СТАМБЕНОГ ОБЈЕКТА** на грађевинској парцели (парцела бр. 18206 на К.О. ПАНЧЕВО, ), ПАНЧЕВО, АКСЕНТИЈА МАКСИМОВИЋ 19, обавештавамо Вас следеће:

Увидом у приложану документацију, достављамо Вам следеће услове:

Од најближег дистрибутивног стуба нисконапонске мреже који се налази испред будућег предметног објекта извод 05: надземна мрежа, из ТС Пролетерска ), обезбедити коридор за изградњу подземног нисконапонског кабловског вода (са полагањем кабла потребне дужине, типа и пресека РР00-А 4x150mm<sup>2</sup>) до КПК типа ЕВ-2П на фасади "објекта 1" и од КПКЕВ-2П "објекта 1" до КПКЕВ-2П "објекта 2"

Такође, неопходно је предвидети следеће :

### Објекат 1:

На приступачном месту у улазу или ајнфорту предметног објекта 1 , за уградњу три ормана мерног места МОММ-9, предвидети слободан простор (отвор у зиду) следећих димензија: ширине 2600mm, висине 2000mm и дубине 235mm,) са смешеним бројилима за 23 - стана, 1 – заједничку потрошњу, 1- хидроцикл 1- лифт.

На погодном месту на делу спољашње фасаде објекта а што је могуће ближе стамбеном улазу (односно месту где ће се уградити ОММ за стамбени део објекта), за уградњу кабловске прикључне кутије (КПК) типа ЕВ-2П, предвидети слободан простор (отвор у зиду ) димензија ширине 640mm, висине 980mm и дубине 165mm.У КПК уградити две уводне кабловске цеви Ф 110mm.Угао савијања не сме бити већи од 45 степени.

### Објекат 2:

На приступачном месту у улазу или ајнфорту предметног објекта 2 , за уградњу три ормана мерног места МОММ-9, предвидети слободан простор (отвор у зиду) следећих димензија: ширине 2600mm, висине 2000mm и дубине 235mm,) са смешеним бројилима за 23 - стана, 1 – заједничку потрошњу, 1- хидроцикл 1- лифт.

На погодном месту на делу спољашње фасаде објекта а што је могуће ближе стамбеном улазу (односно месту где ће се уградити ОММ за стамбени део објекта), за уградњу кабловске прикључне кутије (КПК) типа ЕВ-2П, предвидети слободан простор (отвор у зиду ) димензија ширине 640mm, висине 980mm и дубине 165mm.У КПК уградити две уводне кабловске цеви Ф 110mm.Угао савијања не сме бити већи од 45 степени.

Електродистрибуција Србије д.о.о. Београд

1070 Београд – Нови Београд,  
Зулевар уметности бр. 12

ПИБ: 106001378  
Матични број: 07006488

Страна 1 од 2

Такође, неопходно је предвидети следеће :

1. Напајање будућих потрошача предвидети кабловима, преко кабловских прикључних ормана КПК, који морају бити постављени на објекту будућег потрошача, по систему улаз-излаз.
2. Забрањено је водити каблове испод саобраћајница, изузев на местима укрштања. За ту сврху потребно је предвидети у свим раскрсницама (у свим правцима) полагање потребног броја цеви Ø 110 (најмање по 4 цеви) за пролаз каблова испод коловоза. Крајеве цеви обележити стандардним ознакама, а резервне цеви на крајевим затворити одговарајућим прибором.
3. Постојеће каблове, који на местима укрштања нису у кабловцима поставити у дводелне кабловице које се полажу на бетонској кошуљици дебљине 10cm. Забрањено је градити објекте (зграде) изнад кабловских водова.
4. Уколико се испод предметног објекта (ниво испод земље) налазе гараже са спуствима (ремпама), обавеза Странке је да од јавне површине до кабловских прикључних кутија као и ормана мерних места обезбеди кабловску канализацију за трасу будућих енергетских каблова, тј. уводних кабловских цеви Ф110мм, а све у складу са важећом законском регулативом (ускладити са правилником о техничким нормативима за заштиту објеката од пожара).
5. Приликом пројектовања предметног објекта придржавати се одредби из Правилника о техничким нормативима када се ради о минималној дозвољеној удаљености надземних електроенергетских водова називног напона од 1kV до 400kV и будућег предметног објекта. У супротном, Странка је у обавези да се јави у просторије "Електродистрибуција Србије" ДОО, Огранак Панчево, Милоша Обреновића бр. 6 како би поднела захтев за измештање надземних електроенергетских водова. Трошкове измештања сноси Странка.

Општи услови извођења трансформаторских станица, средњенапонске и нисконапонске мреже:

1. Кабловска нисконапонска мрежа изводи се каблом РР00 А 4х150mm<sup>2</sup>.

Приликом израде урбанистичког пројекта неопходно је уважити све законе и прописе а посебно прописе везане за паралелно вођење и укрштање електроенергетских водова са осталом инфраструктуром и прописе везане за међусобна растојања објеката. Ови услови не садрже све потребне елементе за пројектовање и прикључење појединачних објеката. У складу са наведеним, локацијски услови за појединачне објекте се не могу издати само на основу овог документа већ је неопходно од Електродистрибуција Србије д.о.о. Београд, Огранак Електродистрибуција Панчево, исходвати посебне услове за пројектовање и прикључење на начин предвиђен важећим Законом о планирању и изградњи. Према Закону о енергетици, енергетски субјекат за дистрибуцију електричне енергије одређује место прикључења, начин и техничке услове прикључења, место и начин мерења електричне енергије, рок прикључења и трошкове прикључења.

С поштовањем,

Доставити:


1. Наслову
2. Служби за енергетику
3. Писарници



Директор оградња

Славиша Перенковић,  
дипл.инж.орг.наука





ХИГИЈЕНА  
ПАНЧЕВО

ЏАРА ПАЗАРСКИ БР. 24009 (ПАНЧЕВО) | тел. 813.327.099 | факс 813.327.091 | Email: xigijena@xigijena.rs  
Матични број: 8467325 | PIB: 101629103 | www.xigijena.rs | Kontakt@xigijena.rs

|                       |                 |
|-----------------------|-----------------|
| ЈП "ХИГИЈЕНА" ПАНЧЕВО |                 |
| Примљено:             | 18 JAN 2024     |
| Број:                 | 02-12-2024-0105 |
| Датум:                | 18.01.2024      |

Наш број: 02-12-2024-0105  
18.01.2024.год  
Панчево

VIT INVEST DOO  
УЛИЦА ПЕТРА ПРЕРАДОВИЋА бр.29  
ПАНЧЕВО

На основу члана 46. Закона о планирању и изградњи ("Службени гласник РС" бр. 72/2009; 81/2009 - исправка, 64/2010-одлука УС 24/2011, 121/2012, 42/2013 - одлука УС, 50/2013-одлука УС, 54/2013-одлука УС, 98/2013-одлука УС, 132/2014, 145/2014, 83/2018, 31/2019, 37/2019 - др.закон, 9/2020, 52/2021 и 62/2023) став 2. и чланова 44, 45 и 46 Правилника о садржини, начину и поступку израде планских докумената („Сл. гласник РС" број: 64/2015, број 32/2019), Уредбе о локацијским условима („Службени гласник РС" број 35 /2015, 145/2015, 117/2017 и 87/2023), Одлуке о одржавању чистоће и управљању отпадом („Службени лист града Панчева, број 6/2014, 38/2016 и 29/2017) и достављених података:

Подаци о локацији и објектима:  
Локација објекта: Аксентија Максимовића бр.19, Панчево.  
Катастарска парцела топографски број: 18208 КО Панчево  
Укупна површина парцела:  $P_{\text{парцела}} = 1512,00\text{m}^2$   
Укупна бруто површина објекта:  $P_{\text{објекат}} = 2250,65\text{m}^2$ ;  $P_{\text{објекат}} = 1715,36\text{m}^2$

Врста радва: Изградња нових објеката: Вишепородични стамбени објекат 1 спратности П+3+Пс са 23 стамбене јединице, паркингом у приземној етажи са 15 ГМ, вишепородични стамбени објекат 2 спратности П+2+Пс са 17 стамбених јединица, паркингом у приземној етажи са 15 ГМ, паркингом на парцели са 10 ПМ, сепаратором нафтних деривата и интерним прикључком на главну саобраћајницу.

Намена објекта: Стамбени објекти

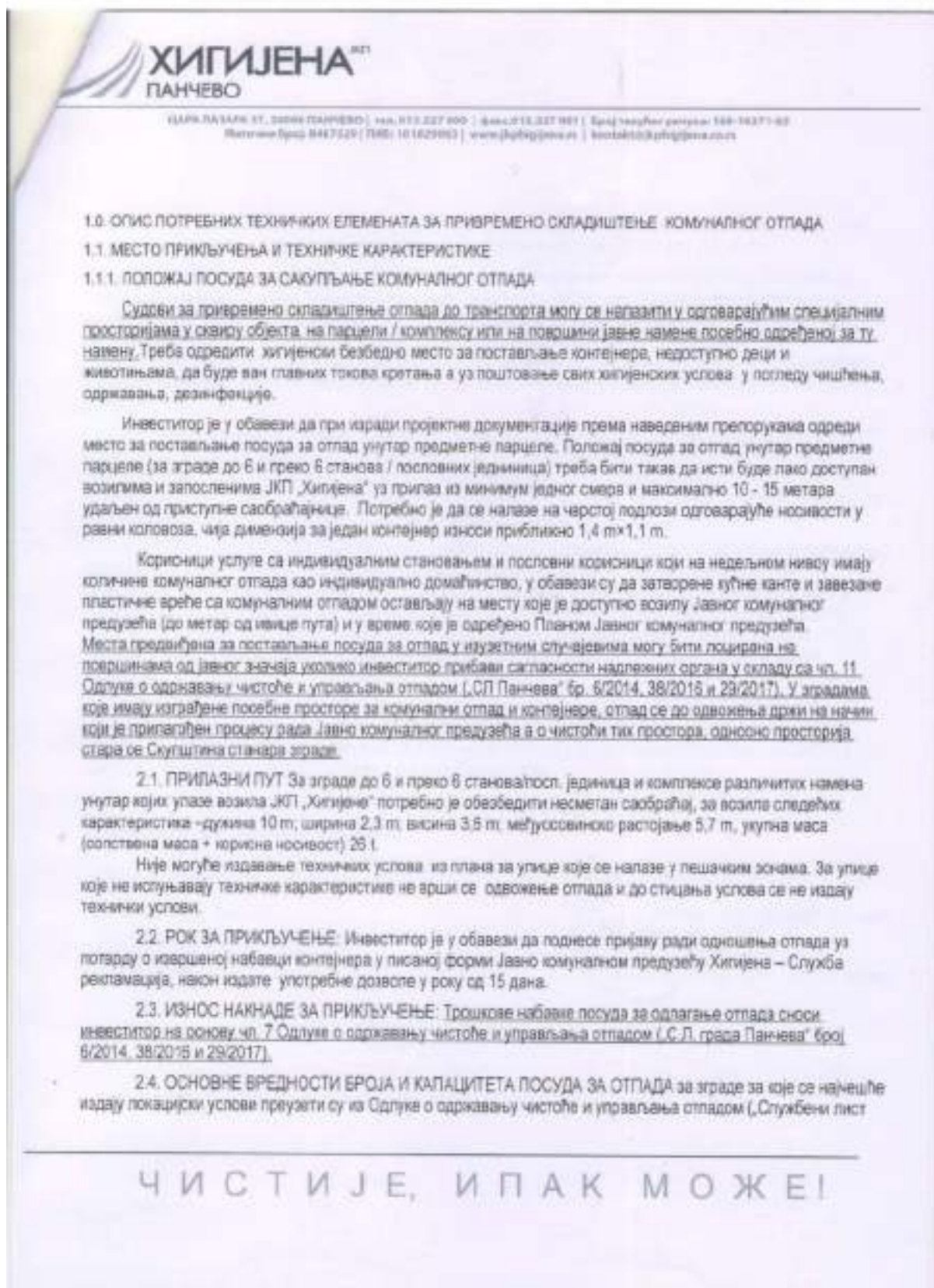
Класификација објекта и делова објекта:

1. Вишепородични стамбени објекат 1 спратности П+3+Пс
  - 1.1 Стамбени део са 23 стана, В-112222 -Зграде са три или више станова у низу преко 2000m<sup>2</sup>
  - 1.2 Гаража у подземној етажи са 15 ГМ, В-124210 – Гараже (надземне и подземне) и паркиралишта
2. Вишепородични стамбени објекат 2 спратности П+2+Пс
  - 2.1 Стамбени део са 23 стана, В-112221 -Зграде са три или више станова у низу до 2000m<sup>2</sup>
  - 2.2 Гаража у приземној етажи са 15 ГМ, В-124210 – Гараже (надземне и подземне) и паркиралишта
3. Паринг на парцели са 10 ПМ, В-124210 – Гараже (надземне и подземне) и паркиралишта
4. Сепаратор латих нафтних деривата, Г- 222330 - Сепаратор за прикупљање и пречишћавање отпадних вода
5. Саобраћајни прикључак на улицу Аксентија Максимовића ширине 5,00m; Г- 211201–Остали путеви и улице

Издају се : **ТЕХНИЧКИ УСЛОВИ ЗА ПРОЈЕКТОВАЊЕ И ПРИКЉУЧЕЊЕ ЗА ПРИВРЕМЕНО СКЛАДИШТЕЊЕ КОМУНАЛНОГ И ЧВРСТОГ НЕОПАСНОГ ОТПАДА ИНВЕСТИТОРУ: VIT INVEST DOO, улица Петра Прерадовића бр.29, Панчево за потребе израде Урбанистичког пројекта за изградњу нових објеката: Вишепородичног стамбеног објекта 1 спратности П+3+Пс са 23 стамбене јединице, паркингом у приземној етажи са 15 ГМ, вишепородичног стамбеног објекта 2 спратности П+2+Пс са 17 стамбених јединица, паркингом у приземној етажи са 15 ГМ, паркингом на парцели са 10 ПМ, сепаратором нафтних деривата и интерним прикључком на главну саобраћајницу.**

Ч И С Т И Ј Е , И П А К М О Ж Е !





**ХИГИЈЕНА**  
ПАНЧЕВО

ЦАРА НАДРАГА 87, 14000 ПАНЧЕВО | тел: 011/327 800 | факс: 011/327 801 | Е-пошта: mihajlov@panjevo.rs, 1400-140371-00  
Матични број: 14037129 | ПИБ: 101629804 | www.higijena.rs | kontakt@higijena.rs

града Панчева број 6/2014, 36/2016 и 29/2017) и базирају се на следећим изводима из чланова: - „Комунални отпад коришћења: складиште у контејнере, канте за отпад или у пластичне вреће“ (чл.11 став 1);

- „Код колективног начина становања у стамбеним зградама, у стамбеним, односно пословним објектима, са укупно највише шест станова, односно највише шест пословних локала - простора, комунални отпад се до одвожења мора држати у посудама за отпад - кућним кантама и врећама“ (чл.12 став 1); - „Код колективног начина становања, кућни отпад из стамбених односно пословних објеката који имају више од шест стамбених, односно пословних јединица, до одвожења држи се у контејнерима“ (чл.13 став 1) - У стамбеним и пословним зградама са највише шест станова или пословних простора, комунални отпад се до одвошења одлаже у канте  $V=120$  л;

- У стамбеним и пословним зградама који имају шест и више станова односно пословних простора, комунални отпад до одвошења се одлаже у контејнере капацитета  $V=1100$  л. На сваких додатних 1-6 стамбених односно пословних јединица обезбедити још по један контејнер  $V=1100$  л. - За пословни простор чија укупна површина износи  $P=1\ 000 - 3\ 000m^2$  потребно је обезбедити један контејнер капацитета  $V=1100$  л, односно на сваких додатних  $3\ 000m^2$  обезбедити по један контејнер капацитета  $V=1100$  л.

**2.5. ПРИЈАВА ПОЧЕТКА РАДОВА** Скупштина Одлука предузећа о техничким условима за одржавање чистоте и управљању отпадом, обавезује следеће: о чистоти на градилиштима дужан је да се стара инвеститор. Пре почетка извођења радова, инвеститор је обавезан да пријави Јавно комуналном предузећу почетак радова, градилиште огради, а по окончању радова, уклони ограду и очисти терен, у року од 8 дана. Инвеститор је дужан да уз пријаву из претходног става, достави Јавно комуналном предузећу доказ о уплати накнаде за сакупљање, одвожење и одлагања комуналног отпада, по важећим акту предузећа којим су одређене.

За предметне објекте из важећих законских аката, проистиче обавеза инвеститора да набави, укупно 7 (седам) контејнера запремине  $V=1100$  л за привремено складиштење комуналног чврстог неопасног отпада до одвожења као и да се амбалажни отпад и рециклабилни материјали издвајају у посебно наменске посуде до упућивања у процес рециклаже.

**ТЕХНИЧКИ УСЛОВИ ВАЖЕ ГОДИНУ ДАНА**

За ЈКП „Хигијена“ Панчево  
*Вукосављевић*  
Драган Вукосављевић инж. маш

Ј.Д. директор ЈКП „Хигијена“ Панчево  
**ХИГИЈЕНА**  
ПАНЧЕВО  
Миша Милошевић, дипл. инж., орг. наука

ЧИСТИЈЕ, ИПАК МОЖЕ!



РЕПУБЛИКА СРБИЈА  
МИНИСТАРСТВО УНУТРАШЊИХ ПОСЛОВА  
СЕКТОР ЗА ВАНРЕДНЕ СИТУАЦИЈЕ  
Одељење за ванредне ситуације у Панчеву  
07.22.1 број : 217-425/24-1  
Датум : 29.01.2024. године.  
ПАНЧЕВО  
/БЈ/

„VIT INVEST“ д.о.о.  
ул. Петра Прерадовића, бр.29,  
град Панчево

**ПРЕДМЕТ:** Обавештење у вези Захтева за издавање услова за заштиту од пожара за потребе израде Урбанистичког пројекта за изградњу ОБЈЕКАТ 1: Вишепородични стамбени објекат са 23 стамбене јединице, спратности П+3+Пс, ФАЗА 2; ОБЈЕКАТ 2: Вишепородични стамбени објекат са 17 стамбених јединица, спратности П+2+Пс, ФАЗА 1 у Панчеву, ул. Аксентија Максимовића бр.19 на кат. пар. бр. 18206 К.О. Панчево.

**ВЕЗА :** Захтев бр. 66 од 12.01.2024. године, поднет од стране „VIT INVEST“ д.о.о., ул. Петра Прерадовића, бр.29, град Панчево, заведен у Одељењу за ванредне ситуације у Панчеву дана 18.01.2024. године, за издавање услова за заштиту од пожара за потребе израде Урбанистичког пројекта за изградњу ОБЈЕКАТ 1: Вишепородични стамбени објекат са 23 стамбене јединице, спратности П+3+Пс, ФАЗА 2; ОБЈЕКАТ 2: Вишепородични стамбени објекат са 17 стамбених јединица, спратности П+2+Пс, ФАЗА 1 у Панчеву, ул. Аксентија Максимовића бр.19 на кат. пар. бр. 18206 К.О. Панчево.

У вези захтева бр. 66 од 12.01.2024. године, поднет од стране „VIT INVEST“ д.о.о., ул. Петра Прерадовића, бр.29, град Панчево, заведен у Одељењу за ванредне ситуације у Панчеву дана 18.01.2024. године, за издавање услова за заштиту од пожара за потребе израде Урбанистичког пројекта за изградњу ОБЈЕКАТ 1: Вишепородични стамбени објекат са 23 стамбене јединице, спратности П+3+Пс, ФАЗА 2; ОБЈЕКАТ 2: Вишепородични стамбени објекат са 17 стамбених јединица, спратности П+2+Пс, ФАЗА 1 у Панчеву, ул. Аксентија Максимовића бр.19 на кат. пар. бр. 18206 К.О. Панчево, а након оствареног увида у исти обавештавамо Вас да Одељење за ванредне ситуације у Панчеву сходно Закону о заштити од пожара („Сл. гласник РС“ бр. 111/09, 20/15, 87/2018 и 87/2018 – др. закони) не издаје услове за израду урбанистичких пројеката, већ услове заштите од пожара и експлозија за израду планских докумената, иако је то дефинисао чл. 29. Закона о заштити од пожара („Сл. гласник РС“ бр. 111/09, 20/15, 87/2018 и 87/2018 – др. закони). Такође, Вас обавештавамо да се за прибављање услова за изградњу објекта обратите надлежном Градском органу за издавање локалних услова.

Административна такса у износу од 380,00 динара је изплаћена, сходно тир. бр. 1. Закона о републичком административном таксама („Сл. гласник РС“, бр. 43/2003, 51/2003 – испр., 61/2005, 101/2005 – др. закон, 5/2009, 54/2009, 56/2011, 70/2011 – усклађени дин. изн., 55/2012 – усклађени дин. изн., 93/2012, 47/2013 – усклађени дин. изн., 65/2013 – др. закон, 57/2014 – усклађени дин. изн., 45/2015 – усклађени дин. изн., 83/2015, 112/2015, 50/2016 – усклађени дин. изн. и 61/2017 – усклађени дин. изн., 113/2017, 3/2018 – испр., 50/2018 – усклађени дин. изн., 95/2018 и 38/2019 – усклађени дин. изн., 86/2019, 96/2019-испр. и 98/2020-усклађени дин. изн., 144/2020 и 62/2021 – усклађени дин. изн., 138/2022 – усклађени дин. изн., 54/2023 – усклађени дин. изн. и 92/2023).

ПАНЧЕВ, ДНЕВНИ ОДЕЉЕЊА  
Мирко Полиције  
Милош Ђекић

ЈП "СРБИЈАГАС"  
НОВИ САД



РЈ «Дистрибуција» Панчево

„VIT INVEST“ д.о.о.

26000 Панчево

\* Ул. Петра Прeradовића бр. 29

Број зах.

05-02-4-14/58-1

Број зах.

Датум

12.01.2024

Предмет: Технички услови за потребе израде Урбанистичког пројекта за изградњу  
ОБЈЕКАТ 1: вишеспоредничног стамбеног објекта П+3+Пс са 23 стамбене  
јединице ОБЈЕКАТ 2: вишеспоредничног стамбеног објекта П+2+Пс са 17  
стамбених јединица у улици Аксентија Максимовића број 19 Панчево на  
катастарској парцели број 18206 к.о. Панчево

Поштована госпођо,

На основу Вашег писменог захтева и прилога од број (нема број) од  
12.01.2024. год., наш број 05-02-4-14/58 од 18.01.2024. год. за изградњу ОБЈЕКАТ 1:  
вишеспоредничног стамбеног објекта П+3+Пс са 23 стамбене јединице ОБЈЕКАТ 2:  
вишеспоредничног стамбеног објекта П+2+Пс са 17 стамбених јединица у улици Аксентија  
Максимовића број 19 Панчево на катастарској парцели број 18206 к.о. Панчево,  
обавештавамо Вас о следећем.

- На предметном подручју, у надлежности ЈП "СРБИЈАГАС" постоје следећи гасни  
објекти:
  - Дистрибутивни гасовод од полнотисковних цеви израђених према SRPS G.C6.661  
радног притиска до 3bar, пречника ПЕ 440 дуж улице у зеленој површини  
паралелно са грађевинском линијом стамбених објеката – изграђен и у функцији,
  - траса гасовода је привремена на ситуацији приложеној уз овај документ.

Тресе гасовода датих у прилогу су информативног карактера и за израду документације и  
извођење радова користити знањем и акуратне податке о висинском и ситуационом положају  
изведених нивелација ЈП "СРБИЈАГАС" из надлежног катастра подземних водова. Због могућег  
одступања података из катастра подземних водова од стања на терену, при извођењу радова  
неопходно је извршити пробне ископе ("шницман") ради утврђивања тачног положаја гасовода.

Потребно је гасоводе третирати као стечену обавезу у простору и, у складу са:

- Правилником о условима за несметану и безбедну дистрибуцију природног гаса  
гасоводима притиска до 16bar ("Сл. гласник РС" бр. 86 /2013),
- Интерним техничким правилима за пројектовање и изградњу гасовода и гасоводних  
објеката на систему ЈП "Србијасгас" (Нови Сад, октобар 2009. год.),
- и Техничким условима за изградњу у заштитном појасу гасоводних објеката (датим  
у наставку текста).

гас. (централ): +381 11 215-5350; e-mail: distribucija.pancevo@srbiyagas.com  
Милана Обреновића 8, 26000 Панчево, Србија



- поштовати сва прописана растојања од гасних инсталација.

#### Технички услови за изградњу у заштитном појасу гасоводних објеката:

##### Дистрибутивни гасоводи од полуетиленских цеви радног притиска до 4 бар

- није дозвољено паралелно вођење подземних водова изнад и испод гасовода,
- Минимално светло растојање гасовода од других подземних инсталација предвиђени у складу са Правилником о условима за промет и безбедну дистрибуцију природног гаса гасоводима притиска до 16бар (Сл. гласник РС бр. 86 /2015) и то:

|                                      | Паралелно вођење (м) | Укрштине (м) |
|--------------------------------------|----------------------|--------------|
| Гасовод                              | 0,4                  | 0,2          |
| Водовод и канализација               | 0,4                  | 0,2          |
| Бродовод или топловод                | 0,5                  | 0,3          |
| Проводни канали водовода и топловода | 1,0                  | 0,5          |
| Телекомуникациони каблови            | 0,4                  | 0,2          |
| Висконапонски и нисконапонски водови | 0,4                  | 0,3          |
| Шахтови                              | 0,3                  | Не           |
| Томови                               | 1,0                  | Не           |
| Пут, оловни канал, жиган, усек       | 0,5                  | 1,0          |
| Стабло високог дрвећа                | 1,5                  | не           |

- Гасовод се поставља у заштитни појас ради осигурања његовог стања, погона, одржавања као и од спољних утицаја, а износи 1м од осе гасовода на обе стране.
- Није дозвољено востављање шахта изнад гасовода.
- При пројектовању објеката потребно је поштовати прописану минималну висину надскоја од горње линије гасовода у зависности од локације гасовода (у зеленој површини и тротоару минимална висина надскоја је 0,3 m), испод коловоза саобраћајница минимална висина надскоја је 1,15 m).
- Испод паркинга растојање горње линије цеви дистрибутивног гасовода и коте терена на том делу је 1,35m. Канал гасовода је испуњен песком по целој дубини.
- Испод паркинга за путничка возила дистрибутивни гасовод може бити постављен на дубини од 1м од горње линије цеви до коте терена без заштитне цеви ако се прорачуном провером докаже да оптерећење неће изазвати механичка и друга оштећења гасовода. Канал гасовода се испуњава песком по целој дубини роа.
- При изградњи саобраћајног прикључка за стамбени објекат приликом заштитивања дистрибутивног уличног гасовода. Заштитивање гасовода на месту укрштања са прикључном саобраћајницом врши се заштитним полуетиленским колонама или на други начин помоћу армираних бетонских плоча, а према посебном одобреном пројекту саобраћајног прикључка.
- Уколико приликом изградње саобраћајнице, паркинга или осталих садржаја на јавној површини уличи дође до спуштања нивоа терена због чега гасоводне инсталације остају плоче закопане од прописаних дубина закопавања исте је потребно спустити-уклопати на прописану дубину за гасоводне инсталације.
- Прелази полуетиленског гасовода испод саобраћајнице изведени су у заштитним челичним цевима.
- Заштитна цев испод путева, улица мора бити дужа са сваке стране за 1м од ширине зоне објекта.
- Крајеви заштитних челичних цеви морају бити затворени одговарајућим затварачима непропусним за воду.
- Заштитна челична цев мора да поседује одушну цев која се поставља са једне или обе стране (ако је дужина заштитне цеви већа од 20м) заштитне цеви, на удаљености 1,5м од ивице пута. Оддушна цев се завршава цевином луком од 180° са

već, (telefonat: +381 11 215-5350; e-mail: distribucija.pancevo@arhijaga.com  
Милана Обреновића 8, 26000 Панчево, Србија

2

Дејвијевом мрежицом на крају. Отвор је окренут од пута на доле, а минимални висина одушне цеве је 2м. На одушној цеви се поставља табла упозорења.

- При подземном укрштању гасовода са другим инсталацијама гасовод се полаже изнад других инсталација и то под углом 60° до 90°.
- Гасовод испод канала води се на дубини од 1м испод доње ивице канала да штити се бетонским плочама које се постављају на дубини од 0,3м од доње ивице канала.
- Минимална удаљеност гасовода од стубова висконапонске и ППГ мреже износи 1м.

**Технички услови за прикључење на дистрибутивни систем ЈП "Србијасгас" радног притиска до 4 bar:**

- Постоји могућност прикључења ОБЈЕКАТ 1: вишепородичног стамбеног објекта П+3+Пс са 23 стамбене јединице ОБЈЕКАТ 2: вишепородичног стамбеног објекта П+2+Пс са 17 стамбених јединица у улици Аксентија Максимовића број 19 Панчево на катастарској парцели број 18206 к.о. Панчево на дистрибутивни гасоводни систем ЈП "СРБИЈАСГАС" уз примену одговарајућих законских одредаби и техничких правила и проверу капацитета постојеће дистрибутивне гасоводне мреже за прикључење наведеног објекта.
- Процедура за прикључење на гасоводни систем ЈП "СРБИЈАСГАС" се остварује Вашим Захтевом за прикључење у складу са чланом 265. Закона о енергетици (Сл.л. РС бр.145/14).
- Сагласно Методологији о критеријумима и начину одређивања трошкова прикључа на систем за транспорт и дистрибуцију прегредног гаса, а према исказаном потреби за капацитет регулационе станице одређују се трошкови прикључења на гасоводни систем. У складу са наведеним капацитетом проверава се могућност прикључења на дистрибутивну гасоводну мрежу.

**Посебне мере заштите изграђених гасовода при извођењу радова:**

- У појасу ширине по 3м са сваке стране, рачунајући од осе гасовода на местима укрштања и паралелног вођења, предвидети извођење свих земљаних радова ручним алатима. На растојању 1 м до 3 м ближе ивице рова од спољне ивице гасовода, могуће је предвидети машински ископ у случају кад се проблемним ископима ("шањовањем") недвосмислено утврди тачан положај гасовода и кад машински ископ одобри представник ЈП "СРБИЈАСГАС" на терену.
- Уколико на местима укрштања изнад паралелног вођења дође до откопавања гасоводне цеви и оштећења гасовода о овоме се хитно мора обавестити ЈП "СРБИЈАСГАС" ради предузимања потребних мера које ће се одредити након увида у стање на терену.
- У случају оштећења гасовода, које настане услед извођења радова у зони гасовода, услед непридржавања утврђених услова, као и услед непредвиђених радова који се могу јавити приликом извођења објекта, инвеститор је обавезан да сноси све трошкове санације на гасоводним инсталацијама и надокнади штету насталу услед евентуалног прекида дистрибуције гаса.
- Приликом извођења радова грађевинска механизација мора предвидети трасу гасовода на обезбеђеном прелазима урађеним тако да се не изазива појачано механичко напрезање гасовода.
- Није дозвољено подземно бушење за постављање других инсталација у зони гасовода.
- Није дозвољено бушење земљишта за постављање ограда дрвореда у зони гасовода.
- Употреба вибрационих алата у близини гасовода је дозвољена уколико не утиче на механичка својства и стабилност гасовода.

- У зони 5 m лево и десно од осе гасовода не дозвољава се надвишење (насињање постојећег терена), скидање хумуса, односно премена апсолутне коте терена која је постојала пре извођења радова.
- Приликом извођења радова у зонама опасности и код ослобођене гасоводне линије потребно је применити све мере за спречавање изазивања експлозије или пожара: забрањено је радити са отвореним пламеном, радити са алатом или уређајима који могу при употреби изазвати искру, коришћење возила који при раду могу изазвати искру, коришћење електричних уређаја који нису у складу са нормативима прописаним у одговарајућим стандардима SRPS за противексплозивну заштиту, одлагање запaljљивих материја и држање материја које су подложне самозапљену.
- Инвеститор је обавезан, у складу са Законом о ценоводном транспорту гасовитих и течних угљоводоника и дистрибуцији гасовитих угљоводоника (Сл. гласник РС, бр. 4/2009), да 10 дана пре почетка радова у заштитном појасу гасовода, обавести ЈП "Србијгас" у писаној форми, како би се обезбедило присуство нашег представника за време трајања радова у близини гасовода.
- Контрола спровођења мера из ових услова врши се о трошку Инвеститора.
- Рок важности овог документа је годину дана од дана његовог издавања.

С поштовањем,

Стручни сарадник



Никола Бубало, дипл. инж. маш.



Технички Руководилац  
ЈП Дистрибуција Панчево

Звездан Опалић, дипл. инж. маш.

Достављено:

1. Инвестору
2. Потписанима
3. Архиви







## Телеком Србија

Предузеће за телекомуникације а.д.

Београд, Таковска 2

ДЕПОВОДНИ БРОЈ: Д20925672/2-2024

ДАТУМ: 30.01.2024.

БРОЈ ИЗ ЛКРМ: 31

ДИРЕКЦИЈА ЗА ТЕХНИКУ

СЕКТОР ЗА МРЕЖНЕ ОПЕРАЦИЈЕ

Служба за планирање и изградњу мреже „Београд“

Одељење за планирање и изградњу мреже Панчево

ПАНЧЕВО, Светог Саве 11

### VIT INVEST DOO

Петра Прерадовића бр. 29,  
26000 ПАНЧЕВО

**ПРЕДМЕТ:** Издавање Техничких услова за потребе израде Урбанистичког пројекта за изградњу Објекат 1: Вишепородични стамбени објекат, – П+3+Пс са 23 стамбене јединице и Објекат 2: Вишепородични стамбени објекат П+2+Пс са 17 стамбених јединица у улици Аксентија Максимовића бр. 19, у Панчеву, на КП бр. 18206 КО Панчево.

Вежа број: 25672/1 од 18.01.2024.

Поштовани,

У вези са Захтевом за издавање услова за израду Урбанистичког пројекта за изградњу: Објекат 1: Вишепородични стамбени објекат П+3+Пс са 23 стамбене јединице и Објекат 2: Вишепородични стамбени објекат П+2+Пс са 17 стамбених јединица у улици Аксентија Максимовића бр. 19, у Панчеву, на КП бр. 18206 КО Панчево., достављамо услове из надлежности "Телеком Србија" а.д. Уколико не буде измена ови услови могу бити коришћени и у поступку исхођвања локацијских услова.

Постојеће стање тк објеката

На предметној парцели нема тк објеката.

#### ❖ Технички услови прикључења

Као последица захтева које стамбено-комерцијални комплекси постављају у погледу ефикасности, управљивости и надзора интерних система различитих намена, као и захтева у погледу комплексних широкопојасних услуга, стратешко опредељење предузећа „Телеком Србија“ а.д. (у даљем тексту „Телеком“) је да се за предметни објекат реализује оптичка тк мрежа до крајњих корисника, тзв. FTTN (Fiber to the home) решење које подразумева полагање оптичког приводног кабла до сваког објекта (инсталирање одговарајуће телекомуникационе опреме унутар објекта) и изградњу оптичке инсталације до сваког стана, пословног простора или локала.

Предузеће за телекомуникације „Телеком Србија“ а.д. 11000 Београд, Таковска 2  
Матични број: 17162543; ПИБ 100002887

Планира се да приступна тк мрежа буде подземна, па је за потребе полагања приводних тк каблова, тј. за реализацију будуће планиране телекомуникационе мреже у оквиру граница услова на предметној локацији, на којој је планирана изградња, потребно обезбедити приступ планираном објекту путем тк канализације.

- За прикључење на тк мрежу предметног објекта потребно је изградити следећу тк канализацију:

- изградити приводну тк канализацију капацитета 1 ПЕ цев Ø40 mm од регулационе линије до улаза у Објект 2.

- наведену приводну тк канализацију од регулационе линије испред објекта изградити до места уласка (увода) цеви тк канализације у објект. Усповљену цев тк канализације полагати кроз слободне површине, водећи рачуна о прописаном растојању од других комуналних објеката. Приликом полагања ПЕ цеви водити рачуна о углу савијања цеви, ради несметаног полагања тк кабла. Место савијања цеви не сме се затрпавати док надзорни орган не констатује да је кривина прописно изведена.

- од места уласка (увода) цеви тк канализације у Објекте 1 и 2 обезбедити пролаз кабла по кабловском регалу или техничким каналима, до места на коме се налази тк концентрација у објекту, односно до оптичког дистрибутивног ормана у којима је потребно монтирати опрему Телекома.

- од оптичког дистрибутивног ормана (објект 2) положити једну ПЕ цев Ø40 mm до Објекта 1 како би и он био повезан на тк мрежу.

- Изградња унутрашњих тк инсталација оптичким кабловима:

Изградња унутрашњих тк инсталација у свим објектима је обавеза инвеститора осим у случају када се другачије дефинише Уговором између инвеститора и Телекома, а према моделима о пословно техничкој сарадњи са инвеститорима.

За потребе реализације поменуте оптичке тк мреже предвиђена је унутрашња тк инсталација оптичким кабловима. Узимајући наведено у обзир Телеком за потребе реализације поменуте оптичке тк мреже даје следеће препоруке за изградњу оптичке тк инсталације

- полагање оптичких инсталационих каблова по вертикали објекта планирати у цеви у зиду или у посебан део техничких канала уколико су пројектом објекта предвиђени, а спратни развод извести полагањем каблова кроз цеви у зиду које треба поставити до сваког стана или локала. Инсталацију планирати оптичким кабловима са мономодним влакнима по ITU-T G.657.A (препоруча Телекома) или G.652.D стандарду, за полагање у затвореном простору (indoor), са омотачем од LSZH материјала (Low Smoke Zero Halogen). За пружање сервиса Телекома довољно је да се до сваког корисника (стана, пословног простора или локала) положи по једно оптичко влакно. Приликом полагања кабла водити рачуна о минималном пречнику савијања и предвидети резерву кабла на свакој етажи за случај потребе за накнадним интервенцијама.

- израду успонског (вертикалног) оптичког развода предвидети кабловима који по капацитету решавају једну или више етажа. Успонски кабл се терминира у за то предвиђеном оптичком дистрибутивном орману (ODO орману).

- инсталационе оптичке каблов завршити у оптичким дистрибутивним орманима на оптичким пач панелима или панелима са адаптерима (SC/APC), са SC/APC конекторима. У оптичком дистрибутивном орману је, осим поменутих терминација каблова SC/APC конекторима на SC/APC адаптерима, потребно планирати и место за завршавање приводног оптичког кабла, место за резерву кабла као и место за монтажу пасивне опреме Телекома (пасивни оптички сплитери). Оптичке дистрибутивне ормане је потребно монтирати у сваком објекту, у приземљу или првом подземном нивоу, на сувом и приступаном месту. Ормане обавезно уземљити.



- на страни корисника, у стану, пословном простору или локалу, инсталационе оптичке каблове завршити SC/APC конекторима у одговарајућој терминалној (корисничкој) завршној оптичкој кутији на SC/APC адаптеру. Предвидети резерве кабла на оба краја.

- препоручује се инвеститору да инсталације унутар станова или локала реализује F/UTP кабловима категорије минимум 5е, а да у близини самог улаза у стан или локал, предвиди монтажу корисничких мултимедијалних кутија MMK (од неprovodnog материјала) у којима ће се налазити терминација долазног инсталационог оптичког кабла и терминације инсталационих каблова у стану, а у њима ће бити постављена и корисничка опрема. Кабл мора бити заштићен улачењем у савитљиву (ребрасту), негориву PVC цев. У овим орманима је потребно обезбедити и напајање да би се омогућила непрекидност тк сервиса.

Примењена MMK мора да има следеће карактеристике:

- Кутија мора да омогући увод и терминацију до десет F/UTP каблова и да буде израђена од материјала који ће омогућити неометано простирање радио таласа (WiFi)
- Кутија мора да поседује минимално осам места за инсталацију RJ45 конектора, минимум категорије 5е
- У оквиру кутије мора да постоји довољно места за инсталацију активне опреме (ONT) Телекома и ЗОК-а
- Унутар MMK неопходно је обезбедити радни напон од 220 V, преко одговарајуће утичнице и засебног аутоматског осигурача од 16А са разводне табле у стану/локалу
- Минимална димензија кутије је 400mm x 300mm x 200mm (В x Ш x Д)

Пошто у овом тренутку нису познате детаљне потребе за сервисима у предметним објектима, за реализацију унутрашње тк инфраструктуре вас молимо да нам се у фази израде пројекта обратите ради детаљнијег договора по свим питањима.

За сву уграђену опрему потребно је прибавити атест. Проверу квалитета уграђене опреме и изведених радова извршиће Комисија за контролу квалитета коју формира "Телеком Србија".

Горе наведени радови су обавеза инвеститора уколико се уговором између заинтересованих страна не утврди другачије.

Изградња приводног оптичког кабла обавеза је Предузећа "Телеком Србија" а.д. Повезивање предметног објекта на постојећу тк мрежу врши извођачиво Предузеће "Телеком Србија" а.д.

#### ❖ Општи услови

Постојећи тк капацитети не смеју бити угрожени изградњом објекта комуналне инфраструктуре за предметни објекат. Свака евентуална штета по свим основама иде на терет извођача радова-инвеститора. Планиране трасе будућих комуналних инсталација морају бити постављене на прописаном растојању у односу на трасе постојећих објеката ЕКМ. Постављањем планираних комуналних инсталација и других објеката не сме доћи до угрожавања постојећих објеката ЕКМ који су назначени на приложеној ситуацији.

У складу са важећим правилником, који је прописала Републичка агенција за електронске комуникације, унутар заштитног појаса није дозвољена изградња и постављање објеката (инфраструктурних инсталација) других комуналних предузећа изнад и испод планиране кабловске тк канализације, осим на местима укрштања, као ни извођење радова који могу да угрозе функционисање електронских комуникација (тк објеката).

Грађевинским радовима се не сме довести у питање функционисање тк саобраћаја, као и приступ тк објектима, ради редовног одржавања или евентуалних интервенција.

Пројекат израде тк инсталације и приводне тк канализације, предметног објекта, урадити у складу са Законом о планирању и изградњи објеката, Законом о електронским комуникацијама, Законом о заштити од пожара, ЗЈПТТ, СРПС, упутствима, прописима и

Предузеће за телекомуникације „Телеком Србија“ а.д. 11000 Београд, Таковска 2  
Матични број: 17162543; ПИБ 100002887

препорукама за ову врсту делатности, Правилнику о тех. и другим захтевима при изградњи пратеће инфраструктуре ЕКМ у зградама, улуствима, стандардима и прописима о изради техничке документације, и доставити на сагласност Предузећу „Телеком Србија“ а.д.. Уколико се ови пројекти раде одвојено, сваки пројекат треба да садржи потврду пројектанта да је извршено међусобно усаглашавање, као и сагласност на урађене пројекте издате од Телекома.

Уколико у току важења ових услова настану промене које се односе на пројектовање унутрашње тк инсталације и приводне тк канализације и изградњу вишеспородичног стамбеног објекта, број или врсту потребних тк прикључака, габарит објекта и слично, у обавези сте да настале промене пријавите и затражите измену услова.

Предузети мере заштите телекомуникационих каблова од прекида, напљечања или истезања у времену извођења радова на јавним површинама, мере морају бити спроведене пре почетка радова на изградњи јавних површина.

Приликом извођења грађевинских радова у близини постојећих тк објеката водити рачуна да се не угрозе постојећи тк објекти. Због тога је потребно да се сви рсвови у близини тк канализације разулиру и обезбеде тако да не дође до промене попречних профила.

Пре почетка извођења било каквих грађевинских радова инвеститор-извођач радова је у обавези да о томе извести предузеће „Телеком Србија“, у писаној форми, најмање 15 (радних) дана пре почетка радова. У допису је потребно навести датум почетка радова, доставити имена надзорног органа (контакт телефон) и руководиоца градилишта (контакт телефон). Допис ради вршења надзора доставити на адресу Телеком Србија а.д., Служба за мрежне операције Панчево, Светог Саве 11, телефон 013/219 0045.

Приликом избора извођача радова за изградњу приводне тк канализације и унутрашњих тк инсталација, ангаговати лиценциране извођаче, односно водити рачуна да је извођач регистрован за ту врсту делатности и да то буде реомирана фирма из области телекомуникација ради што бољег квалитета изведених радова.

Инвеститор може да изврши пренос приводне ТК канализације у корист Предузећа за телекомуникације „Телеком Србија“ а.д., при чему би преузели обавезу одржавања исте и гарантовали непрекидност сервиса.

У том случају инвеститор уз захтев за формирање комисије за квалитетни и технички пријем треба да достави: копију важећих услова, грађевинску дозволу, документацију изведеног стања у складу са Упутством Предузећа „Телеком Србија“ а.д. за пријем документације изведеног стања и елаборат о геодетском снимању (1 примерак на папиру и електронском облику на CD -у у софтверском алату TeleCAD-GIS, или као цртеж у .dwg формату), као и потврду РГЗ-а да је елаборат прихваћен, обрачун укупних издатака на изградњу ТК канализације (потписан од стране инвеститора) са приложеним рачунима, податке о представнику инвеститора и извођача радова који ће присуствовати раду комисије и изјаву надзорног органа Предузећа „Телеком Србија“ а.д. да је извршен надзор. Комисија ће одбити да изврши квалитетни пријем уколико у току грађења није вршен надзор од стране Предузећа „Телеком Србија“ а.д.. Рад комисије се не наплаћује.

Инвеститор не мора да изврши пренос приводне канализације на Предузеће за телекомуникације „Телеком Србија“ а.д., али ни у ком случају не сме да одбија и омета прикључења објекта на телекомуникациону мрежу. Обавеза инвеститора по Закону о електронским комуникацијама (члан 42. и 43.) и Правилнику о техничким и другим захтевима при изградњи пратеће инфраструктуре потребне за постављање комуникационих мрежа (члан 4. 5 и 46.) је да омогући сваком провајдеру улазак под истим условима у зграду

Објект који се гради, односно чије је грађење завршено без грађевинске дозволе, не може бити прикључен на постојећу телекомуникациону мрежу сходно Закону о планирању и изградњи.

Дати услови се односе само на израду тк инсталације и приводне тк канализације. Након обављеног квалитетног и техничког пријема радова од стране Комисије Телекома

Предузеће за телекомуникације „Телеком Србија“ а.д. 11000 Београд, Таковска 2  
Матични број: 17162543; ПИБ 100002887



потребно је да инвеститор поднесе Захтев за повезивања на тк мрежу (уз Захтев је неопходно приложити Комисијски записник квалитетног и техничког пријема).

За прикључење предметног објекта на тк мрежу, инвеститор је у обавези да нам се, минимум шест месеци пре усељења у објекат, поново писаним путем обрати, како би се благовремено обезбедили потребни тк капацитети у постојећој тк мрежи.

Приликом израде Пројекта за пројектовање и изградњу приводне тк канализације и унутрашњих тк инсталација предметног објекта, сарађивати са Предузећем за телекомуникације "Телеком Србија" а.д ради усаглашавања са планским документима "Телекома Србија" а.д.

Важност горњих услова је годину дана од дана издавања. После тог рока инвеститор је у обавези да тражи обнову важности истих.

Контакт особа: Душица Божић, тел. 013/331-155, 064/651-1625.

С поштовањем,

Овлашћено лице

Дејан Грујић, спец. инж. ел.

Прилог: Траса тк инсталација





Јавно предузеће  
„Урбанизам“ Панчево  
Број 03-267/2024  
Панчево, 10.05.2024.

ЈП „Урбанизам“ Панчево, решавајући по захтеву инвеститора „Вит Инвест“ Д.О.О., Панчево (у даљем тексту – Инвеститор), за потребе израде урбанистичког пројекта и локацијских услова, на основу чл. 17. Закона о путевима (Сл. гласник Р Србије, бр. 41/2018, чл. 7, чл. 8 и чл. 22, Одлуке о општинским путевима и улицама на територији града Панчева (Сл. гласник града Панчева, бр. 7/2020, 61/2020 и 22/2022), чл. 136. Закона о општем управном поступку (Сл. гласник Р Србије, бр. 18/16) и Закона о планирању и изградњи („Сл. гласник РС“, број 72/2009, 81/2009 – испр., 64/2010 – одлука УС, 24/2011, 121/2012, 42/2013 – одлука УС, 50/2013 – одлука УС, 98/2013 – одлука УС, 132/2014, 145/2014, 83/2018, 31/2019, 37/2019 – др. закон, 9/2020, 52/2021 и 62/2023), доноси:

### **РЕШЕЊЕ О УСЛОВИМА** за пројектовање и изградњу саобраћајног прикључка на јавни пут

1. Са становишта заштите јавног пута, радови на изградњи вишеспородичног стамбеног објекта на катастарској парцели бр. 18206 К.О. Панчево, могу се изводити према следећим условима:
- Саобраћајни прикључак извести управно у односу на постојећи коловоз ул. Аксентија Максимовића у Панчеву, на кат.парцели 2485/1 К.О. Панчево.
  - Саобраћајни прикључак извести како је то диспозиционо приказано на достављеном ситуационом решењу урађеном од стране „Archi House“ Панчево. Приказана траса саобраћајног прикључка дефинисана је осовински, путем координата осовинских тачака, а приказани саобраћајни прикључак чиниће саставни део овог Решења ако је постављен у односу на предметну парцелу инвеститора и коловоз ул. Аксентија Максимовића, како је то приказано на датом Идејном решењу.
  - Коловоз саобраћајног прикључка извести у ширини од 5,0м, са радијусом лењеза 5,0м и разделним острвом, а у свему према приложеном графичком прилогу, уз поштовање минималне удаљености саобраћајног прикључка од постојећег пешачког прелаза од 5,0м.
  - Димензионисање носивости коловозне конструкције саобраћајног прикључка извршити према намени и планираном саобраћајном оптерећењу.
  - Нивелету саобраћајног прикључка уклопити у постојећи коловоз ул. Аксентија Максимовића, а све новизграђене саобраћајне површине, укључујући и њихове попречне и подужне падове, ускладити и уклопити са постојећим објектима и постојећим саобраћајним површинама и тротоаром за пешаке, са конфигурацијом терена и са решењем одвођења атмосферских вода.
  - Инвеститор је обавезан да приликом изградње саобраћајног прикључка изврши регулисање саобраћаја постављањем одговарајуће вертикалне саобраћајне сигнализације и обележавањем хоризонталне саобраћајне сигнализације, ради регулисања безбедног одвијања свих присутних видова саобраћаја, тј. примењеном вертикалном и хоризонталном саобраћајном сигнализацијом обезбедити приоритет и безбедно одвијање саобраћаја пешака на постојећем тротоару и којом ће бити регулисан саобраћај у складу са начином регулисања саобраћаја у улици Аксентија Максимовића. Дозвољена су искључиво десна скретања са коловоза на парцелу инвеститора, као и са парцеле инвеститора на коловоз улице Аксентија Максимовића, уз обавезну изградњу разделног острва.

Јавно предузеће „Урбанизам“ Панчево

Карађорђева 4, 26030 Панчево ГИБ 101051396, Јединица Бр. 0694015,  
Телефон: центар: 0381 64 113 210 000, директор: 2160 013, телефон: 245 704, урбанизам: 2160 326  
Факс: 60-481650-88 (Београд 16264)  
www.urbanizam-pancovo.rs e-mail: a.potaj@urbanizam-pancovo.rs





II. Саобраћајни прикључак пројектовати за потребе израде урбанистичког пројекта према следећим условима:

- Пројекат мора бити израђен у складу са законом, техничким прописима и стандардима који регулишу ову област и мора бити оверен од стране одговорног пројектанта.
- Ситуационо решење пројекта за предметни саобраћајни прикључак мора бити израђен на геодетској подлози овереној од стране Републичког геодетског завода.
- У пројекту морају бити приказане апсолутне висинске коте предметних путева и улица, као и планираног саобраћајног прикључка.
- Пројектом саобраћајног прикључка мора бити адекватно решено и прихватање и одводњавање површинских вода са истог, уз усклађивање са системом одводњавања предметне улице, или пута, као јавне површине на којој се гради предметни саобраћајни прикључак.
- Пројектом се морају утврдити локације постојећих инсталација и заштита истих, као и планиране трасе и коридори нових инсталација у оквиру трасе предметних саобраћајних прикључака, уколико постоје.
- У пројекту се мора приказати регулисање саобраћаја са одговарајућом вертикалном и хоризонталном саобраћајном сигнализацијом ради обезбеђивања приступа предметној парцели, безбедног прелаза преко тротоара и безбедног прикључка на постојећи коловоз. Дозвољена су искључиво десна скретања.

III. Са становишта заштите јавног пута, радови на изградњи саобраћајног прикључка могу се изводити према Пројекту из става II. овог решења и према следећим условима:

- Део улице, паркинга и тротоара на коме се изводе предметни радови мора се обезбедити прописаном саобраћајном сигнализацијом у складу са важећим Законом о безбедности саобраћаја на путевима и пратећим подзаконским актима, као и стандардима и свим другим позитивним прописима који се односе на ову област, а уколико је током извођења предметних радова потребно затварање дела улице или целе улице за саобраћај, потребно је урадити пројекат техничког регулисања саобраћаја за време извођења радова односно затварања улице и прибавити решење о измени режима саобраћаја од Градске управе – Одељења за саобраћај.
- Извођач радова мора бити правно лице регистровано за обављање ове врсте радова.
- Инвеститор сноси пуну одговорност за било какву штету која настане посматрано кроз сигурност пута, паркинга и тротоара, лица и возила као и постављених надземних и подземних инсталација.
- Изградња коловозне конструкције је обавеза инвеститора и може јој се приступити тек након прописно извршеног сабијања подлога која мора задовољити техничке карактеристично-нормативе за одређену врсту коловоза.
- За контролу квалитета материјала којим се врши испуна, обављају се геомеханичка испитивања у свим зонама.
- Коловозну конструкцију саобраћајног прикључка извести у складу са важећим прописима и стандардима.
- Саобраћајни прикључак се мора извести тако да се нивелационо и ситуационо уклопи у постојећу саобраћајницу.
- Обавеза инвеститора је да сву потребну радну саобраћајну сигнализацију за обезбеђење предметних радова ukloni тек након израде завршног слоја и извршеног пријема.
- По завршеним радовима све околне површине вратити у претходно стање уз поштовање свих техничких прописа.

Јавно предузеће "Урбанизам" Панчево

Карађорђева 4, 20000 Панчево, ПИБ: 101000396, Матичан број: 0848019,  
Телефон: центар: +381 (0) 64 2160 300, директор: 2160 313, телефакс: 343 754, мобилни: 2160 320  
Рачуна: 103-467000-09 (Dance Index)  
[www.urbanizampancevo.rs](http://www.urbanizampancevo.rs) e-mail: [p.potrebac@urbanizampancevo.rs](mailto:p.potrebac@urbanizampancevo.rs)





- Инвеститор преузима на себе и за извођења радова обавезу - гаранцију за безбедну употребу коловоза, паркинга и тротоара на месту извођења радова у року од две године, као и обавезу да изведени радови неће сметати путу, нити угрожавати сигурност саобраћаја на њему.
- Забрањено је раскопавање јавног пута и осталих површина које су у јавној употреби, а чији је корисник град Панчево у периоду од 15. новембра до 15. марта, у складу са чланом 11. Одлуке о општинским путевима и улицама на територији града Панчева.
- Одмах по завршетку предметних радова Инвеститор је дужан да поднесе захтев ЈП "Урбанизам" да се изврши пријем изведених радова.

IV. Ово решење не ослобађа подносиоца захтева обавезе прибављања услова од свих имаоца јавних овлашћења - власника објеката или инсталација које се налазе на траси саобраћајног прикључка - са којима се предметни саобраћајни прикључак укршта или паралелно води, односно уколико изградња оваквог саобраћајног прикључка захтева њихово померање / измештање или уклањање.

Пројектант-инвеститор, приликом пројектовања и извођења радова, дужан је да се придржава важећих закона, стандарда, правилника, норматива, правила струке и других прописа који се односе на ову врсту објеката.

V. У складу са чл. 9. ст. 3. Одлуке о општинским путевима и улицама на територији града Панчева, издавањем ових услова, сматра се да је инвеститор овлашћен да у име и за рачун града Панчева, поднесе захтев надлежном органу за изградњу саобраћајног прикључка из става III овог Решења, уколико се саобраћајни прикључак гради средствима инвеститора на парцели која је у својини града Панчева.

VI. Инвеститор је у обавези да са даном подношења пријаве радова на изградњу објекта, поднесе захтев код ЈП "Урбанизам" Панчево, ради регулисања обавезе плаћања накнаде за коришћење делова путног земљишта јавног пута и другог земљишта које користи управљач јавног пута, а у складу са важећом Одлуком о накнадама за коришћење општинских путева и улица на територији града Панчева. Уз захтев је потребно приложити ситуациони план на коме ће бити јасно исказано заузеће јавне површине предметних саобраћајних прикључака рачунато од спољне ивице коловоза јавног пута до регулационе линије парцеле инвеститора. Ситуациони план мора бити оверен од стране одговорног пројектанта.

#### ОБРАЗЛОЖЕЊЕ

Решавајући по захтеву инвеститора „Вит Инвест“ Д.О.О., Панчево, за издавање саобраћајних и техничких услова за извођење радова на јавном путу и на јавној површини ради израде урбанистичког пројекта, за извођење радова на јавном путу и на јавној површини ради израде урбанистичког пројекта и локацијских услова, на основу чл. 17. Закона о путевима (Сл. гласник Р Србије, бр. 41/2018), чл. 7, чл. 9 и чл. 22. Одлуке о општинским путевима и улицама на територији града Панчева (Сл. лист града Панчева, бр. 7/2020, 81/2020 и 22/2022), чл. 136. Закона о општем управном поступку (Сл. гласник Р Србије, бр. 18/16), и чл. 54. Закона о планирању и изградњи ("Сл. гласник РС", број 72/2009, 81/2009 – испр., 84/2010 – одлука УС, 24/2011, 121/2012, 42/2013 – одлука УС, 50/2013 – одлука УС, 98/2013 – одлука УС, 132/2014, 145/2014, 83/2018, 31/2019, 37/2019 – др. закон, 9/2020, 52/2021 и 62/2023), ЈП "Урбанизам" Панчево донео је решење о условима као у диспозитиву.

Јавно предузеће "Урбанизам" Панчево

Карађорђева 4, 29000 Панчево, ГИБ 10101186, Матични број: 28104016,  
Телефон централне (+381 31) 310 2160 308, факс: 310 213, телефон: 343 754, урбанизам@urbizam.rs  
Панук: 950-451885-63 (Baza iteset)  
[www.urbizam.rs](http://www.urbizam.rs) e-mail: [info@urbizam.rs](mailto:info@urbizam.rs)



**ПОУКА О ПРАВНОМ ЛЕКУ:** Против овог решења може се изјавити жалба Градском већу града Панчева у року од 8 (осам) дана од његовог достављања. Жалба се предаје путем дносиоца овог решења, таксирана са 239,52 динара градске адм.таксе, по тарифном броју 3 Одлуке о градским административним таксама ("Сл.лист града Панчева" бр.16/2008, 26/2009, 25/10, 38/12, 24/13, 29/14, 14/15 и 38/16), која се уплаћује на жиро рачун бр.840-742241843-03, са познаком на број 02-225, модел 97, у корист буџета града Панчева.

Обрадио: Дамир Јовановић, дипл. инж. саобраћаја

Доставити:

1. Подносиоцу захтева x 1
2. Архиви x 2

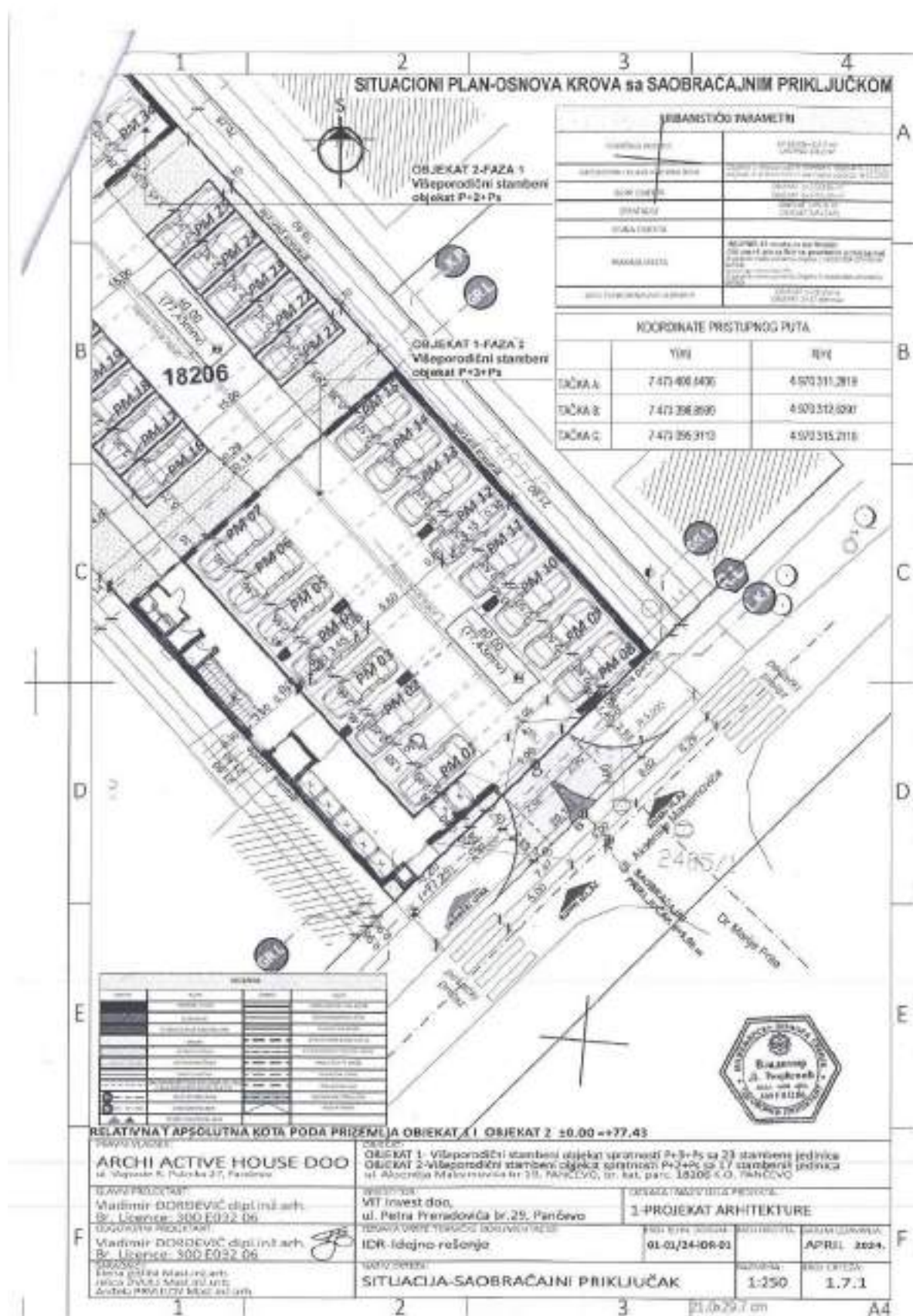


Директор

Срђан Бојанић, дипл.инж.арх.

Јавно предузеће "Урбанизам" Панчево

Карађорђева 4, 26003 Панчево, ГСБ 101061306, Матични број 08484015,  
Телефон: централни (1221 до 13) 2150-209, директни: 2150-213, телефакс: 849 784, урбанизам 2190 310  
Рајко: 190-461050-65 (Београд-Београд)  
[www.urbanizam-pancevo.rs](http://www.urbanizam-pancevo.rs) e-mail: [g.ajcan@urbanizam-pancevo.rs](mailto:g.ajcan@urbanizam-pancevo.rs)







ПАНЧЕВО  
ТЕХНИЧКИ СЕКТОР  
Број: Д-415/1  
Панчево, 9. 2. 2024. год.

ЈАВНО КОМУНАЛНО ПРЕДУЗЕЋЕ  
«ВОДОВОД И КАНАЛИЗАЦИЈА»  
ПАНЧЕВО, Ослобођења 15,  
Тел/Факс 013-345-377; тел-факс 013-319-477  
e-mail адреса: [office@vodovodpa.rs](mailto:office@vodovodpa.rs)  
текући рачун: 160-10370-06

Инвеститор: «VIT INVEST» ДОО Панчево, улица Петра Прeradовића бр. 29  
Пуномоћник: «ArchiHouse» Панчево, Војводе Радимира Путника 7  
Место грађеве: Улица Аксентија Максимовића бр. 19, кат. парцела 18246 к.а. Панчево

**ПРЕДМЕТ:** Технички услови за израду Урбанистичког пројекта за изградњу: ОБЈЕКАТ 1 - вишеспоредични стамбени објект Пр+3+Пс (приземље, три спрата и повучени спрат) и ОБЈЕКАТ 2 - вишеспоредични стамбени објект Пр+2+Пс (приземље, два спрата, повучени спрат) у улици Аксентија Максимовића бр. 19 у Панчеву

На основу вишег захтева достављеног у ЈКП «Водовод и канализација» Панчево дана 18.01.2023. године под бр. Д-415 и дигиталне документације достављене дане 26.01.2024. године путем mail-а, који се односе на изградњу техничких услова у циљу израде Урбанистичког пројекта за изградњу ОБЈЕКАТ 1 - вишеспоредични стамбени објект Пр+3+Пс (приземље, три спрата и повучени спрат- 25 стамбене јединице) и ОБЈЕКАТ 2 - вишеспоредични стамбени објект Пр+2+Пс (приземље, два спрата, повучени спрат - 17 стамбених јединица) у улици Аксентија Максимовића бр. 19 у Панчеву извештавамо вас следеће:

- На посматраној локацији, у улици Аксентија Максимовића постоје инсталације водовода и фекалне канализације. Атмосферска канализација није изграђена. (ситуација са положајем наших инсталација дати је у прилогу). Атмосферска канализација постоји у улици Марије Прете, али на постојећим шакт није могуће извршити прикључање планираних објеката.
- У прилогу захтева Инвеститор је доставио технички опис, ситуациони план објекта са саобраћајним прикључком и положајем присључних шактова са потребним капацитетима, све урађено је из стране предузећа «ArchiHouse» Панчево, Војводе Радимира Путника 7
- Парцела инвеститора има водоводни и канализациони прикључак. Регистрациони корисник у ЈКП «Водовод и канализација» Панчево је Данкуи Србан.
- Инвеститор је дужан да пре ископавања локацијских услова постојећег водовода преведе на своје име.
- Прикључање на атмосферску канализацију није извршено.

#### **Водовод (недостајућа инфраструктура):**

- Уништен у достављану документацију утврђено је да не постоје услови за прикључење на градски водовод све док се не изврши уништавање постојећег и изградња новог градског водовода у улици Аксентија Максимовића (на потесу од улице Др. Марије Прете до ул. Кнеза Мисајла Обреновића).
- Инвеститор је у обавези да за све разове на јавној површини са иластом јавног власништва ЈКП «Водовод и канализација» Панчево закључи уговор о изградњи градског водовода, све у складу са чланом 92. Закона који се односи на финансирање недовољно опремљеног грађевинског земљишта.
- Нив водовода урадити од ПЕ цевн пречника OD110.
- Радови на изградњи градског водовода у смислу овог уговора обухватају:
  - прибављање и израду пројектне документације;
  - изградњу водовода (са претезивањем постојећег прикључака уколико постоје);
  - повезивање са постојећим градском водоводом;
- Пројектована вредност радова на изградњи водовода у дужини од иша 100 метара, у смислу овог уговора, који обухвата прибављање техничке документације, израду пројектне документације и изградњу је око 1.000.000,00 динара ( без ПДВ-а). За тачнију процену потребно је урадити пројектно техничку документацију односно предизвр и предизвр радова.
- Дужност пројектанта и инвеститора је да инфраструктуру коју пројектује у овој фази димензионише за крајњу фазу, односно тако за пројектована, а нације и изграђена инфраструктура својим карактеристикама односно капацитетом задовољава све постојеће али и планиране објекте у улици а не само потребе објекта који је тренутно у плану да се гради.
- Ово значи да је обавезно да се уради сви неопходне хидраулички прорачуни и на основу тога одреди техничке карактеристике водовода за посматрану улицу.
- Сви технички подаци неопходни за пројектовање и изградњу градског водовода баће дати када се у складу са законском регулативом поврине пројектури за пројектовање и изградњу недостајуће инфраструктуре



#### Водомер (објекат):

- Инвеститор је прикључење објекта предвидео на градски водовод у улици Алексеја Максимовића. У достављеној документацији је дат је положај будућег водомерног шахта (на 1,5 метара од регулационе линије).
- Водомерни шахт је заједнички за објекат 1 и објекат 2. У водомерном шахту предвиђена монтажу два главна (комбинована Ø 50/20) водомера којим ће се мерити укупна потрошња у објектима. У водомерном шахту а након комбинованих водомера којим ће се мерити санитарна и противпожарна вода за објекте, извршити раздвајање унутрашњих инсталација санитарне и противпожарне воде за сваки објекат посебно.
- Одлуком о преради и дистрибуцији воде Град Панчева („Сл. гласник РС“ 23/18) омогућено је мерење потрошње воде за сваку стамбену јединицу односно локал/пословни простор у објекту на парцели. Потребно је урадити пројекат унутрашњих инсталација до нивоа развода унутрашњих инсталација за сваки стан односно локал појединачно којим би се технички решених уградња водомера за сваки стан односно локал појединачно.
- Водомерни шахт мора бити увек приступачан за интервенцију и одржавање, као и за очитавање водомера, није дозвољено остављање ствари, парковање возила и сл. итд., преко и око водомерног шахта.
- Димензије водомерног шахта (светлост отвора), пречник прикључка, димензије и тип водомера адресиће се приликом израде пројектно-техничке документације за изградњу водомерног прикључка.
- Нивоиност шахта површина одређити на основу мероловинг саобраћајног интереса на месту где је предвиђена изградња водомерног шахта.
- Појединачне водомере поставити у водомерне ормаре непосредно уз заједничке вертикале. Вертикали пролазе кроз заједничке просторије (ходнике) и морају бити приступачне у сваком тренутку (кључеви). Димензије водомерног ормара дефинисане Пројектом прикључка и морају бити према стандардима ЈКП „Водовод и канализација“ Панчево.
- Није дозвољено постављање појединачних водомера у подрумским или сутеренским просторијима.
- Сви водомери који се уграђују морају задовољавати стандарде ЈКП „Водовод и канализација“ Панчево (водомер за хоризонталну уградњу, вертикални, минималне класе тачности Б или више). Уколико Инвеститор не испуни горе наведене стандарде, ЈКП „Водовод и канализација“ Панчево неће моћи да изврши планирано прикључење.
- Инвеститор је дужан да поднесе захтев за прикључење на градски водовод. Уз захтев за прикључење доставити ГИИ – пројекат за извођење у којем ће се хидроинженерским прорачуном (са аксимонометријском шемом) доказати да ће захтевани водоводни пречник прикључка задовољити потребе за водом свих корисника који ће се снабдевати са тог прикључка, да су сви параметри прорачуна усвојени и у складу са стандардима и прописима који важе у ЈКП „Водовод и канализација“ Панчево (уградња квалитетног материјала, хидроизолација, да уградња опрема и начин решавања снабдевања водом свих корисника на парцели обезбедити трајно, квалитетно, континуирано и квалитетно испуњавање водом за пиће).

#### Фекална канализација (објекат):

- У складу са захтевом, прикључење објекта извести на градску канализацију у улици Алексеја Максимовића. У достављеном решењу дат је положај будућег прикључног фекалног шахта, који се у зидовима објекта, на дужи 1,5 метара од регулационе линије.
- Забрањено је прикључење преко цевне ревиције.
- Ревизиони шахт мора бити приступачан тако да у сваком тренутку буде омогућен приступ специјалном возику за одржавање канализационе мреже, ради евентуалног одлучивања прикључка.
- Шахт урадити у свему према техничким приписима и важећим стандардима за ову врсту радова и уз сваку потребну пројектно-техничку документацију.
- Уколико се пројектом унутрашњих инсталација за фекалну канализацију докаже да је прикључење објекта једино могуће путем црпне станице, издваја, уградња, одржавање и све остало у вези црпне станице је искључиво надлежност Инвеститора.
- Подруми, подземне гараже, сутеренске просторије и све што је испод геодејске коте терена улице на којој се налази канализација на коју се објект прикључује, не сме се директно прикључити на канализацију.
- Инвеститор је дужан да се придржава свих стандарда и прописа који важе у ЈКП „Водовод и канализација“ Панчево, у противном неће моћи да изврши планирано прикључење објекта и регистрацију корисника.
- У фекалну канализацију дозвољено је искључиво испуштање санитарних отпадних вода. Строго је забрањено испуштање воде у фекалну канализацију из других система (као што су системи за загревање објекта путем топлотних пумпи).
- Отпадне воде са полица гаража морају да задовоље услове квалитета прописане Правилником о санитарно-техничким условима за испуштање отпадних вода у јавну канализацију (Сл. Гл. бр. 10/96).
- Обавезна је уградња сепаратора нефтних деривата за одвођење вода из гаражних простора.
- На фекалну канализацију није дозвољено прикључење атмосферских вода.

- Инвеститор је дужан да се обрати ЈКП „Водовод и канализација“ Панчево захтевом за прикључење на градску фекалну канализацију. Уједно захтев за прикључење доставља ПЗН – пројекат за извођење у којем ће се одређити пречник канализационог прикључка на основу хидрауличког прорачуна унутрашњих инсталација. Минимални пречник канализационог прикључка је DN 150, уколико се хидрауличким прорачуном не покаже да је потребан пречник прикључка већи од DN 150.

#### Саобраћајни приказник:

- У приложеном решењу предвиђена је изградња прикључака на саобраћајну инфраструктуру.
- Пројектом документацијом предвиђено, а током изградње у зони изнад наших инсталација користити, искључиво заву механизацију, како не би довело до хаварије на инсталацијама које су у надлежности ЈКП „Водовод и канализација“ Панчево.
- Уколико током извођења радова дође до оштећења наших инсталација Инвеститор је дужан да одмах обавести надлежне у ЈКП „Водовод и канализација“ Панчево и у најкраћем могућем року изврши санацију хаварије о свом трошку, а уз надзор стручних служби ЈКП „Водовод и канализација“ Панчево.
- У случају хаварије или неопходне интервенције на постојећим инсталацијама, Инвеститор је дужан да у сваком тренутку интервентним средствима ЈКП „Водовод и канализација“ и механизацијом омогући приступ инсталацијама и санирање хаварије.
- Све прикључне цеви (на водовод и фекалну) морају бити заштићене због изградње саобраћајног прикључка и смењене прописане напона изолације. Исто важи и ако су постојећи прикључци „плитко“ постављени. Прикључке на надземне инсталације поставити у заштитне цеви, демектије заштитне цеви одредити на основу статичког прорачуна носивости цевовода који се уграђује, узимајући у обзир све неопходне параметре (висину надземља, очекивано саобраћајно оптерећење и др.). Статички прорачун мора бити саставни део Пројекта за извођење.
- Све радове у зони наших инсталација изводити искључиво ручно.

#### Прикључак на водовод и канализацију:

- Инвеститор је у обавези да за све радове на јавној површини са дозволом јавног овлашћења ЈКП „Водовод и канализација“ Панчево закључи уговор о изградњи прикључака, све у складу са чланом 92. Закона који се односи на финансирање издржава одређеног грађевинског земљишта.
- Пројектована вредност радова на изградњу прикључака на водовод и фекалну канализацију, у смислу овог услова, који обухвата прибављање техничке документације, израду пројектне документације и изградњу прикључака је око 800.000,00 динара (без ПДВ-а). За тачнију процену потребно је урадити пројектне техничку документацију односно прелиминарну пројектну документацију.

#### Општи услови:

- Пројекат мора урадити пројектантска кућа која поседује лиценцу за пројектовање унутрашњих инсталација водовода и канализације.
- Гарантовани притисак у улици водоводној мрежи у стандарним условима рада је до 2,5 бара, максимално дозвољени количина воде коју гарантује ЈКП „Водовод и канализација“ је 5 l/s. При димензионисању мреже водити рачуна о препорукама о дозвољеној брзини воде у цевима, дубини водомера  $\geq 1,2$  метра.
- Све промене власништва а самим тим и власништва над прикључцима морају бити пријављени пре извођења локалних услова/грађевинске дозволе у ЈКП „Водовод и канализација“ Панчево како би се извршила регистрација нових корисника на постојећим прикључцима.
- На приложеној ситуацији приказане су све постојеће инсталације које су у надлежности ЈКП „Водовод и канализација“ Панчево. Геодетски подаци су дати оријентационо, за тачне податке обратити се надлежном предузећу. Геодетске снимке прикључака и прикључних водова такође не поседујемо, ове инсталације нису приказане на достављеној ситуацији.
- Инвеститор је дужан да пре подношења захтева за прикључање објекта обезбеди да локација која је планирана за изградњу прикључака буде рачуносна, односно неопходно је извршити уклањање дрвећа, грања, отпада, грађевинског материјала и др., а свега што може да онемогући изградњу прикључака.
- Инвеститор је дужан да се обрати ЈКП „Водовод и канализација“ Панчево захтевом за уклањање постојећих прикључака. Радови на уклањању постојећих прикључака изводе искључиво надлежне из ЈКП „Водовод и канализација“ Панчево о трошку Инвеститора.
- Уколико се при изградњи привремених радова на локацији утврди постојеће прикључака који нису правилно демонтрани, руководилац радова је обавезан да о томе обавести ЈКП „Водовод и канализација“ Панчево.
- Уколико је преко парцела Инвеститора извршено прикључење суседних парцела на водовод и канализацију, Инвеститор је дужан да обезбеди уредно снабдевање водом и одвођење отпадне воде свих корисника који користе предметне прикључке.

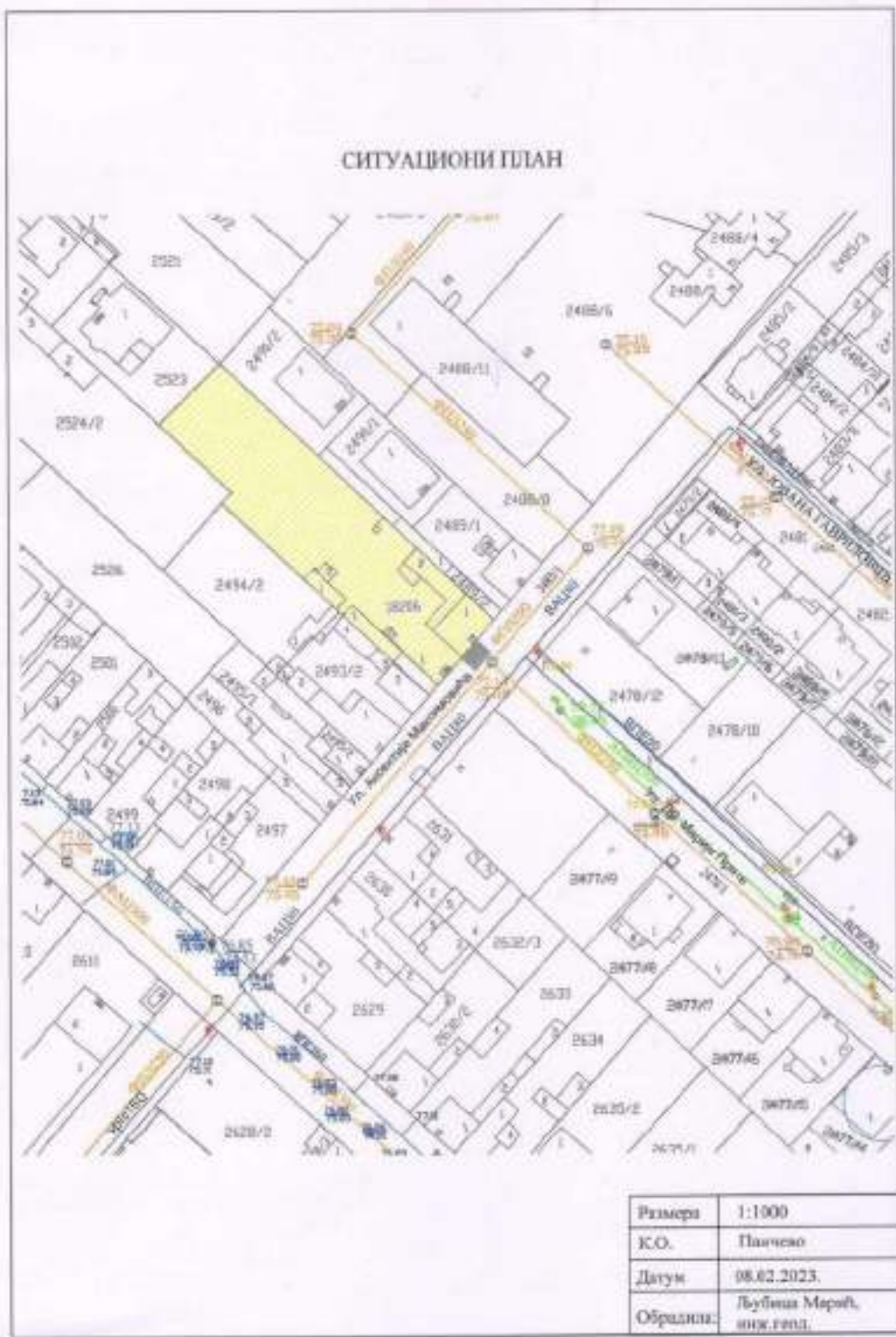


- **Проективање и изградњу прикључака врши Комунално предузеће на захтев инвеститора.** Инвеститор је дужан да уз захтев приложи одговарајућу техничку документацију и другу документацију у складу са Законом о планирању и изградњи и прописима којима се регулишу својински односи. Све трошкове пројектовања и изградње прикључака сноси инвеститор, о чему се закључује уговор о пројектовању и изградњи прикључака између инвеститора и Комуналног предузећа, којим се регулишу међусобна права и обавезе уговорних страна.
  - **Издати услови НЕ ДАЈУ право власношћу Захтева да приступи било каквим радовима у циљу извођења прикључака на градску инсталацију бет надлежних служби из ЈКП "Водовод и канализација" Панчево.**
  - **Приликом извођења развода, код укрштања или паралелног извођења са инсталацијом водовода и канализације, РАДОВЕ ИЗВОДИТИ ИСКЉУЧИВО РУЧНО.**
  - **Уколико током извођења радова дође до оштећења водоводне и канализационе мреже, Инвеститор је дужан да сноси трошкове санација.**
  - **Инвеститор је дужан да изврши однесене радове изводи у складу са Одлуком о прерези и дистрибуцији воде (Сл. лист Града Панчева број 23 од 2018) који се примењује од 11.10.2018. године; Одлуком о одвођењу и третирању отпадних вода (Сл. лист Града Панчева број 23 од 2018) који се примењује од 11.10.2018. године; Техничким условима ЈКП "Водовод и канализација" Панчево као и осталим техничким стандардима и прописима за ову врсту радова; Правилником о санитарно техничким условима за испуштање отпадних вода у јавну канализацију (Сл. гласник РС- бр. 46/91) и чл. 21 Одлуке о канализацији (Сл. лист општине Панчево, Ковин и Оповао бр. 14/90, 8/91, 14/92, 7/93, 9/93 и Сл. лист општине Панчево бр. 1/94, 4/94) Скупштина општине Панчево од 31.10.1996. године.**
- НАПОМЕНА:** Храпавички прорачун је саставни део пројектне документације унутрашњих инсталација (проект водовода и канализације) на који је одговоран пројектант на вршила хидротехничких инсталација. За ове елементарне проблеме настале у функционисању унутрашњих инсталација водовода и канализације (неадекватно усвојеног пречника прикључака, недовољан протисак, неадекватно усвојена пречница унутрашњих инсталација и др.) није надлежни ЈКП "Водовод и канализација" Панчево, већ су одговорни пројектант на изградњи пројектне документације, односно инвеститор на реализацији изградњи објекта.

Цена израде техничких услова из надлежности ЈКП "Водовод и канализација" Панчево за потребе израде Урбанистичког пројекта за изградњу: ОБЈЕКАТ 1 - вишеспратни стамбени објекат Пр+3+Пс (приземље, три спрата и повучени спрат) и ОБЈЕКАТ 2 - вишеспратни стамбени објекат Пр+2+Пс (приземље, два спрата, повучени спрат) у улици Ахентија Максимовића бр. 19 у Панчеву 0,00 динара (без ПДВ-а).

Прилог: Ситуација са подвођајем и извођењем водоводне и канализационе мреже.

3. В.Д. ДИРЕКТОРА  
Александар Радуловић, инж. грађевинар.







ZAVOD ZA ZAŠTITU SPOMENIKA KULTURE U PANČEVU  
INSTITUTE FOR THE PROTECTION OF CULTURAL MONUMENTS PANČEVO  
JAKPA ŽEBARIĆA 17, 26000 PANČEVO, tel.: 013/351-472, 348-487, faksa: 013/351-851

Broj: 69/2  
Datum: 29.01.2024.  
Pančevo  
MJK/Hh

Zaovla za zaštitu spomenika kulture u Pančevu, na osnovu: člana 37. i člana 133 Zakona o kulturnom nasleđu („Službeni glasnik РС“ бр. 129/2121) члана 107., став 1. Закона о културним добрима („Службени гласник РС“ бр. 71/94, 52/2011 – др. Закон и 99/2011 – др. закон) и захтев бр. 65 од 18.01.2024. године, подносиош захтева „VIT INVEST“ ДОО Панчево, Петра Прерадовића бр. 29, доставља:

Услови чувања, одржавања и коришћења непокретних културних добара и добара која уживају претходну заштиту за планирану градњу вишеспорозичних стамбених објеката - Објекат 1 П+3+Пс са 23 стамбене јединице Фаза 2 и Објекат 2 П+2+Пс са 17 стамбених јединица Фаза 1, на кат. парцели топ бр. 18206 КО Панчево, на адреси ул. Аксентија Максимовића бр. 19, Панчево

1. Са становишта заштите непокретних културних добара и добара која уживају претходну заштиту, урбанистички пројекат за планирану градњу вишеспорозичних стамбених објеката - Објекат 1 П+3+Пс са 23 стамбене јединице Фаза 2 и Објекат 2 П+2+Пс са 17 стамбених јединица Фаза 1, на кат. парцели топ бр. 18206 КО Панчево, на адреси ул. Аксентија Максимовића бр. 19, Панчево, може се изградити на основу следећих услова:

- инвеститор је дужан да обезбеди средства за вршење археолошког обавеза и извођач земљаних радова Завод за заштиту споменика културе у Панчеву током извођења земљаних радова;
- инвеститор и извођач су обавезни да благовремено, пре подношења пријаве почетка радова код надлежног органа, обавесте Завод за заштиту споменика културе у Панчеву о почетку земљаних радова, ради регулација обавеза инвеститора везаних за послове из типика 1;
- ако се у току извођења грађевинарских и других радова нађе на археолошка налазишта или археолошке предмете, извођач радова је дужан да одмах, без одлагања прекине радове и о томе обавести Завод за заштиту споменика културе у Панчеву као и да предузме мере да се налаз не уништи и не оштети и да се сачува на месту и у положају у коме је откривен.

II. На основу документације и података из литературе, на предметном простору и у непосредној близини предметног простора, познати су следећи археолошки локалитети (добра под претходном заштитом у смислу члана 32. Закона о културном наслеђу):

- У данашњем насељу „Тесла“ лоцирана је некропола из VI - IX века, која се шири ка југу.

- od kraja naselja „Tesla“ ka Starijinoj ulici konstatovani su ostaci naselja rimsko-provincijskog perioda.

U neposrednoj blizini, nalaze se i utvrđeno nesporno kulturna dobro - spomenik kulture - Kapija Svete Ane, kao i evangelističko – reformatorsko groblje i pravoslavno groblje.

Na osnovu iznetih se na predmetnom prostoru mogu očekivati pokretni arheološki nalazi navedenih historijskih perioda.

III Svi uslovi čuvanja, održavanja i korišćenja utičuju se u urbanističkom projektu na planiranu gradnju višestambenih stambenih objekata - Objekt 1 P+3+Pe sa 23 stambene jedinice Faza 2 i Objekt 2 P+2+Pe sa 17 stambenih jedinica Faza 1, na kat. parceli van br. 18206 KO Pančevo, na adresi ul. Aksentija Maksimovića br. 19, Pančevo, u skladu sa članom 107. stav 1. Zakona o kulturnim dobrima.

IV Podnositelj zahteva je dužan da na priči urbanističkog projekta za planiranu gradnju višestambenih stambenih objekata - Objekt 1 P+3+Pe sa 23 stambene jedinice Faza 2 i Objekt 2 P+2+Pe sa 17 stambenih jedinica Faza 1, na kat. parceli van br. 18206 KO Pančevo, na adresi ul. Aksentija Maksimovića br. 19, Pančevo, dostavi Zводу za zaštitu spomenika kulture u Pančevu, koji će izdati mišljenje o istom u skladu sa članom 107. stav 4. Zakona o kulturnim dobrima.

Вршиоц дужности Секретара  


## 0.11 KOPIJE DOBIJENIH SAGLASNOSTI

**ЗАВЕШТАЈ ЗА ЗАШТИТУ СРЕДШТИМА ЗАШТИТЕ У ПАНЧЕВО**  
**INSTITUTE FOR THE PROTECTION OF CULTURAL MONUMENTS PANCHVO**  
Завештај заштите средштина заштите у Панчеву, са адресом: Улица Војводе Р. Путника 27, 11000 Панчево, Република Српска, Београд.  
Датум: 20.6.2024.  
Име и презиме: М. М. М. М. М.  
Место: М. М. М. М. М.

Завештај заштите средштина заштите у Панчеву, са адресом: Улица Војводе Р. Путника 27, 11000 Панчево, Република Српска, Београд.  
Датум: 20.6.2024.  
Име и презиме: М. М. М. М. М.  
Место: М. М. М. М. М.

### ЗАВЕШТАЈ

Завештај заштите средштина заштите у Панчеву, са адресом: Улица Војводе Р. Путника 27, 11000 Панчево, Република Српска, Београд.  
Датум: 20.6.2024.  
Име и презиме: М. М. М. М. М.  
Место: М. М. М. М. М.

Завештај заштите средштина заштите у Панчеву, са адресом: Улица Војводе Р. Путника 27, 11000 Панчево, Република Српска, Београд.  
Датум: 20.6.2024.  
Име и презиме: М. М. М. М. М.  
Место: М. М. М. М. М.

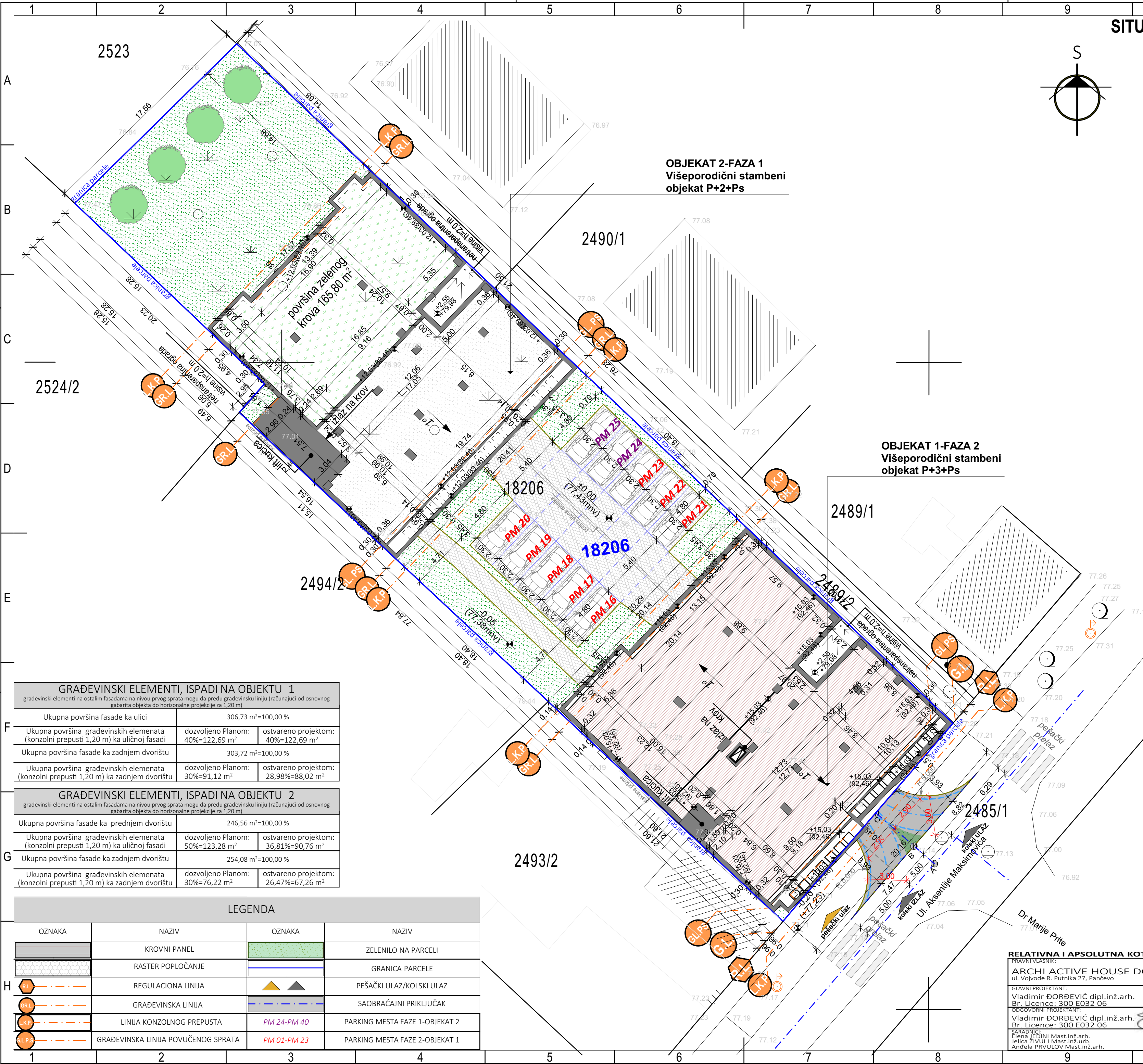
Завештај заштите средштина заштите у Панчеву, са адресом: Улица Војводе Р. Путника 27, 11000 Панчево, Република Српска, Београд.  
Датум: 20.6.2024.  
Име и презиме: М. М. М. М. М.  
Место: М. М. М. М. М.

III. У складу са чланом 37. овог Закона, Завештај заштите средштина заштите у Панчеву, са адресом: Улица Војводе Р. Путника 27, 11000 Панчево, Република Српска, Београд.  
Датум: 20.6.2024.  
Име и презиме: М. М. М. М. М.  
Место: М. М. М. М. М.

Исправно, у складу са чланом 37. овог Закона, Завештај заштите средштина заштите у Панчеву, са адресом: Улица Војводе Р. Путника 27, 11000 Панчево, Република Српска, Београд.  
Датум: 20.6.2024.  
Име и презиме: М. М. М. М. М.  
Место: М. М. М. М. М.

## 0.12. GRAFIČKI PRILOZI





SITUACIONI PLAN SA OSNOVOM KROVNIH RAVNI

| URBANISTIČKI PARAMETRI           |   |
|----------------------------------|---|
| POVRŠINA PARCELE                 | KP 18206=1512 m <sup>2</sup><br>UKUPNO 1512 m <sup>2</sup>  |
| KATEGORIJA I KLASIFIKACIONI BROJ | Objekat 1-Višeporodični stambeni objekat V-112222<br>Objekat 2 -Višeporodični stambeni objekat -B-112221  |
| BGRP OBJEKTA                     | OBJEKAT 1=2228,54 m <sup>2</sup><br>OBJEKAT 2=1729,55 m <sup>2</sup>  |
| NETO POVRŠINA OBJEKTA            | OBJEKAT 1=1888,04 m <sup>2</sup><br>OBJEKAT 2=1466,45 m <sup>2</sup>  |
| SPRATNOST                        | OBJEKAT 1=P+3+Ps<br>OBJEKAT 2=P+2+Ps  |
| VISINA OBJEKTA                   | OBJEKAT 1= 15,23 m od kote trotoara do kote slemena, 11,45 m od kote trotoara do kote venca<br>OBJEKAT 2=12,23 m od kote trotoara do kote slemena, 8,50 m od kote trotoara do kote venca  |
| INDEKS ZAUZETOSTI                | UKUPNO ostvareno 70%-1058,40 m <sup>2</sup><br>pod objektima O1 436,41 m <sup>2</sup> +O2 422, 40m <sup>2</sup> = 858,81/56,80 %<br>+manipulativne površine 240,18 m <sup>2</sup> /15,88%-raster kocke 24,01 m <sup>2</sup> /<br>1,59 %-zeleni krov 16,58 m <sup>2</sup> /1,10%                         |
| INDEKS IZGRAĐENOSTI              | 2,62<br>(BRGP O1,O2/Površina parcele=3958,09 m <sup>2</sup> /1512 m <sup>2</sup> )  |
| PROCENAT ZELENIH POVRŠINA        | UKUPNO ostvareno 30%-453,60 m <sup>2</sup><br>zelene površine na parceli 413,01 m <sup>2</sup> /27,32%<br>raster kocke 10% od 240,18 m <sup>2</sup> =24,01 m <sup>2</sup> /1,59%<br>zeleni krov objekta 2-10% od 165,80 m <sup>2</sup> =16,58 m <sup>2</sup> /1,10%                                     |
| PARKING MESTA                    | UKUPNO 40 mesta za parkiranje<br>(36 pm+4 pm za lica sa posebnim potrebama)<br>15 garažnih mesta u prizemlju Objekta 1 -NADZEMNA OTVORENA GARAZA, 10 parking mesta u dvorištu 15 garažnih mesta u prizemlju Objekta 2 -NADZEMNA OTVORENA GARAZA<br>FAZA 1-OBJEKAT 2- PM 24-40, FAZA 2-OBJEKAT 1-PM 1-23 |
| BROJ FUNKCIONALNIH JEDINICA      | OBJEKAT 1=23 stanova<br>OBJEKAT 2=17 stanova  |
| MATERIJALIZACIJA FASADE          | fasadni malter/fudermaks  |
| NAGIB KROVA                      | OBJEKAT 1 :1°, OBJEKAT 2: 1°  |
| MATERIJALIZACIJA KROVA           | OBJEKAT 1: PVC folija<br>OBJEKAT 2: šljunak/zeleni ekstenzivni krov   |

| INFRASTRUKTURA                    |   |
|-----------------------------------|---|
| ELEKTRODISTRIBUTIVNA MREŽA        | POSTOJEĆI PRIKLJUČCI: se demontiraju i ukidaju za potrebe nove izgradnje<br>OBJEKAT 1-novi priključci-broja-FAZA 2<br>23 priključaka za stambene jedinice 17,25 kW (3x25A)- trofazno brojilo<br>-1 priključak za lift 17,25kW (3x25A)- trofazno brojilo<br>-1 priključak za zajedničku potrošnju 17,25 kW (3x25A)- trofazno brojilo<br>-1 priključak za hidrant sa hidrocilom 11,04 kW<br>UKUPNO 26 novih priključaka-brojila<br>OBJEKAT 2-novi priključci-brojila-FAZA 1<br>-17 priključaka za stambene jedinice 17,25 kW (3x25A)- trofazno brojilo<br>-1 priključak za lift 17,25kW (3x25A)- trofazno brojilo<br>-1 priključak za zajedničku potrošnju 17,25 kW (3x25A)- trofazno brojilo<br>-1 priključak za hidrant sa hidrocilom 11,04 kW<br>UKUPNO 20 novih priključaka-brojila |
| VODOVODNA INSTALACIJA             | Novi priključak Ø 65,<br>2 kombinovana vodomera Ø50/20 (sa minimalnim očitavanjem od 0,5lit) za sanitarnu vodu (za objekte 1 i 2) i protivpožarnu hidrantsku mrežu  |
| KANALIZACIONA MREŽA               | Novi priključak na kanalizacionu mrežu Ø 160 na fetalnu kanalizaciju Atmosferske padavine sa krovnih površina objekata se preko sistema horizontalnih i vertikalnih oluka odvodnjavaju u travnate površine pa parceli i trotoaru na ulici, a atmosferalje sa kolških površina se putem podnih rigola sprovede do separatora naftnih derivata a potom ka upojnoj jami  |
| PRIKLJUČAK NA JAVNU SAOBRAĆAJNICU | priključak od 5,00 m na KP 2485/1 KO Pančevo (ul. Aksentija Maksimovića)  |
| TT MREŽA I OPTIKA                 | 40 stambenih jedinica (23 stana objekat 1-faza 2 i 17 stanova objekat 2-faza-2 priključka po stambenoj jedinici)  |
| PRIKLJUČAK GASA                   | -nema gasnog priključka   |
| HIGIJENA                          | 7 kontejnera dimenzije 1,4x1,1 m <sup>3</sup>   |
| *** napomena                      |   |

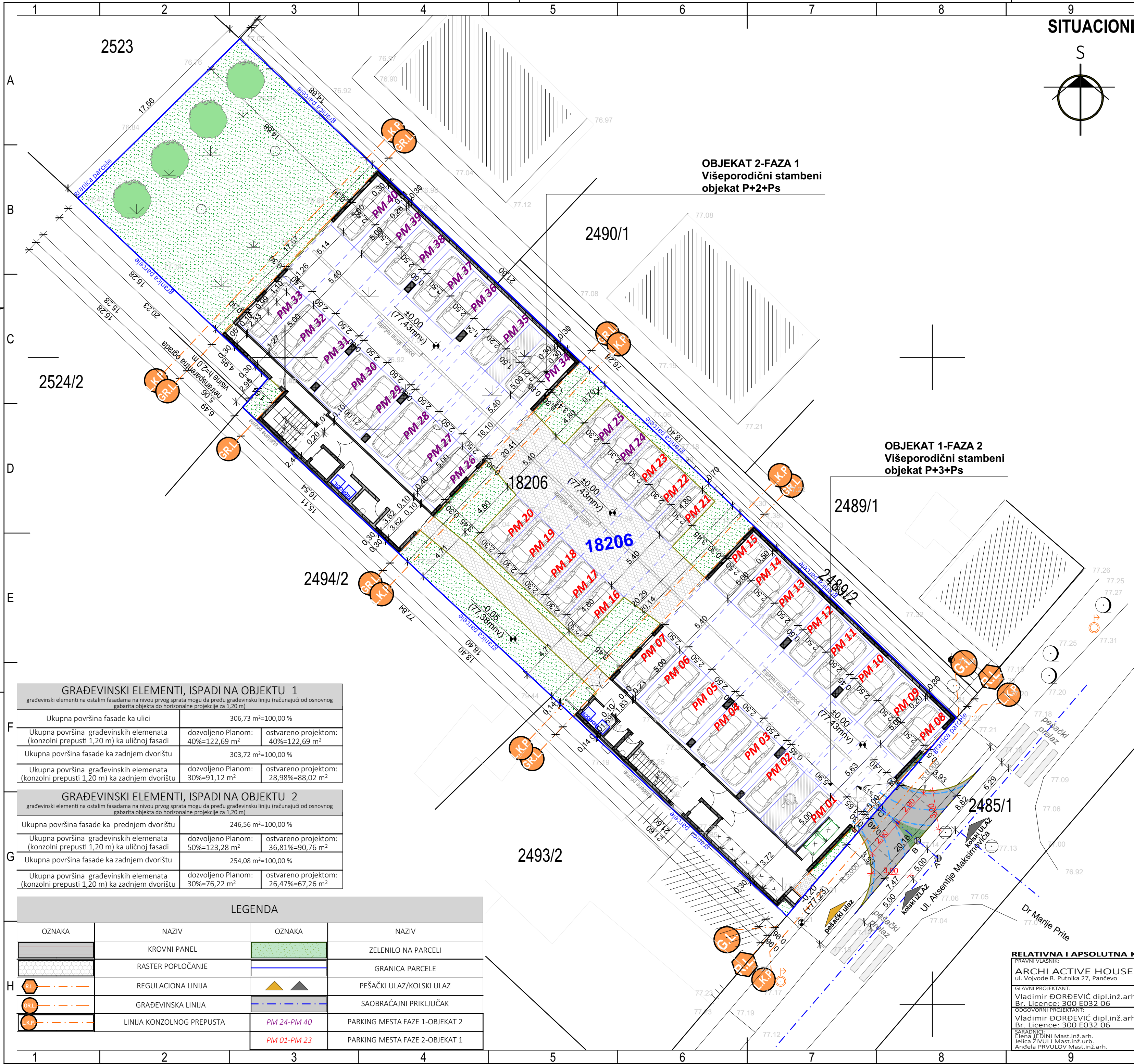
| GRAĐEVINSKI ELEMENTI, ISPADI NA OBJEKTU 1  |  |  |  |
|--|--|--|--|
| građevinski elementi na ostalim fasadama na nivou prvog sprata mogu da pređu građevinsku liniju (računajući od osnovnog gabarita objekta do horizontalne projekcije za 1,20 m) |  |  |  |
| Ukupna površina fasade ka ulici  | 306,73 m <sup>2</sup> =100,00 %              |  |  |
| Ukupna površina građevinskih elemenata (konzolni prepusti 1,20 m) ka uličnoj fasadi  | dozvoljeno Planom: 40%=122,69 m <sup>2</sup> | ostvareno projektom: 40%=122,69 m <sup>2</sup>   |  |
| Ukupna površina fasade ka zadnjem dvorištu   | 303,72 m <sup>2</sup> =100,00 %              |  |  |
| Ukupna površina građevinskih elemenata (konzolni prepusti 1,20 m) ka zadnjem dvorištu  | dozvoljeno Planom: 30%=91,12 m <sup>2</sup>  | ostvareno projektom: 28,98%=88,02 m <sup>2</sup> |  |
| GRAĐEVINSKI ELEMENTI, ISPADI NA OBJEKTU 2  |  |  |  |
| građevinski elementi na ostalim fasadama na nivou prvog sprata mogu da pređu građevinsku liniju (računajući od osnovnog gabarita objekta do horizontalne projekcije za 1,20 m) |  |  |  |
| Ukupna površina fasade ka prednjem dvorištu  | 246,56 m <sup>2</sup> =100,00 %              |  |  |
| Ukupna površina građevinskih elemenata (konzolni prepusti 1,20 m) ka uličnoj fasadi  | dozvoljeno Planom: 50%=123,28 m <sup>2</sup> | ostvareno projektom: 36,81%=90,76 m <sup>2</sup> |  |
| Ukupna površina fasade ka zadnjem dvorištu   | 254,08 m <sup>2</sup> =100,00 %              |  |  |
| Ukupna površina građevinskih elemenata (konzolni prepusti 1,20 m) ka zadnjem dvorištu  | dozvoljeno Planom: 30%=76,22 m <sup>2</sup>  | ostvareno projektom: 26,47%=67,26 m <sup>2</sup> |  |

| LEGENDA |                                     |             |                                |
|---------|-------------------------------------|-------------|--------------------------------|
| OZNAKA  | NAZIV                               | OZNAKA      | NAZIV                          |
|         | KROVNI PANEL                        |             | ZELENILO NA PARCELI            |
|         | RASTER POPLOČANJE                   |             | GRANICA PARCELE                |
|         | REGULACIONA LINIJA                  |             | PEŠAČKI ULAZ/KOLSKI ULAZ       |
|         | GRAĐEVINSKA LINIJA                  |             | SAOBRAĆAJNI PRIKLJUČAK         |
|         | LINIJA KONZOLNOG PREPUSTA           | PM 24-PM 40 | PARKING MESTA FAZE 1-OBJEKAT 2 |
|         | GRAĐEVINSKA LINIJA POVUČENOG SPRATA | PM 01-PM 23 | PARKING MESTA FAZE 2-OBJEKAT 1 |

- OPŠTE NAPOMENE:
- Pre opozicioniranja radova sve mere i reperne tačke proveriti na licu mesta
  - Dileme i nedoumice u crtežima i/ili tekstualnim priložima projekta obavezno razrešiti sa autorom i odgovornim projektantom
  - Izмене u delu projekta za vreme gradjenja vršiti samo uz saglasnost autora i odgovornog projektanta
  - Ne dozvoljavaju se izmene na gradilištu za vreme izvođenja radova bez saglasnosti autora, odgovornog projektanta i tehničkog nadzora
  - Odgovornost za izmene snosi lice koje je izmene odobrilo
  - Ose sa crteža obavezno postaviti na gradilištu tokom izvođenja
  - Visine parapeta su date od kote gotovog poda do kote zidanog dela parapeta
  - Visine prozora su date od kote zidanog dela parapeta do kote natprozornika
  - Visine vrata su date od kote gotovog poda do kote nadvratnika
  - U osama stolarskih i bravarskih pozicija date su zidarske mere otvora

| RELATIVNA I APSOLUTNA KOTA PODA PRIZEMLJA OBJEKAT 1 I OBJEKAT 2 ±0.00 =+77.43                        |  |  |  |
|--|--|--|--|
| PRAVNI VLASNIK: ARCHI ACTIVE HOUSE DOO<br>ul. Vojvode R. Putnika 27, Pančevo                         |  |  |  |
| GLAVNI PROJEKTANT: Vladimir ĐORĐEVIĆ dipl.inž.arh.<br>Br. Licence: 300 E032 06                       |  | INVESTITOR: VIT Invest doo,<br>ul. Petra Preradovića br.29, Pančevo            |  |
| ODGOVORNI PROJEKTANT: Vladimir ĐORĐEVIĆ dipl.inž.arh.<br>Br. Licence: 300 E032 06                    |  | OZNAKA VRSTE TEHNIKE DOKUMENTACIJE: IDR-Idejno rešenje                         |  |
| SARADNICI: Elena JEŠINI Mast.inž.arh.<br>Jelica ŽIVULJ Mast.inž.urb.<br>Anđela PRVULOV Mast.inž.arh. |  | OZNAKA I NAZIV DELA PROJEKTA: O-GLAVNA SVESKA                                  |  |
| NAZIV CRTEŽA: Situacioni plan sa osnovom krovnih ravni   |  | BROJ TEHNI. DOKUM.: BROJ OBJEKTA: DATUM IZDAVANJA: 01-01/24-IDR-01 APRIL 2024. |  |
| RAZMERA: 1:200   |  | BROJ CRTEŽA: O.12.1  |  |





SITUACIONI-NIVELACIONI PLAN SA OSNOVOM PRIZEMLJA

| URBANISTIČKI PARAMETRI           |   |
|----------------------------------|---|
| POVRŠINA PARCELE                 | KP 18206=1512 m <sup>2</sup><br>UKUPNO 1512 m <sup>2</sup>  |
| KATEGORIJA I KLASIFIKACIONI BROJ | Objekat 1-Višeporodični stambeni objekat V-112222<br>Objekat 2 -Višeporodični stambeni objekat -B-112221  |
| BGRP OBJEKTA                     | OBJEKAT 1=2228,54 m <sup>2</sup><br>OBJEKAT 2=1729,55 m <sup>2</sup>  |
| NETO POVRŠINA OBJEKTA            | OBJEKAT 1=1888,04 m <sup>2</sup><br>OBJEKAT 2=1466,45 m <sup>2</sup>  |
| SPRATNOST                        | OBJEKAT 1=P+3+Ps<br>OBJEKAT 2=P+2+Ps  |
| VISINA OBJEKTA                   | OBJEKAT 1= 15,23 m od kote trotoara do kote slemena, 11,45 m od kote trotoara do kote venca<br>OBJEKAT 2=12,23 m od kote trotoara do kote slemena, 8,50 m od kote trotoara do kote venca  |
| INDEKS ZAUZETOSTI                | UKUPNO ostvareno 70%-1058,40 m <sup>2</sup><br>pod objektima O1 436,41 m <sup>2</sup> O2 422, 40m <sup>2</sup> 858,81/56,80 %<br>+manipulativne površine 240,18 m <sup>2</sup> /15,88%-raster kocke 24,01 m <sup>2</sup> /<br>1,59 %-zeleni krov 16,58 m <sup>2</sup> /1,10%                              |
| INDEKS IZGRAĐENOSTI              | 2,62<br>(BRGP O1,O2/Površina parcele=3958,09 m <sup>2</sup> /1512 m <sup>2</sup> )  |
| PROCENAT ZELENIH POVRŠINA        | UKUPNO ostvareno 30%-453,60 m <sup>2</sup><br>zelene površine na parceli 413,01 m <sup>2</sup> /27,32%<br>raster kocke 10% od 240,18 m <sup>2</sup> =24,01 m <sup>2</sup> /1,59%<br>zeleni krov objekta 2-10% od 165,80 m <sup>2</sup> =16,58 m <sup>2</sup> /1,10%                                       |
| PARKING MESTA                    | UKUPNO 40 mesta za parkiranje<br>(36 pm+4 pm za lice sa posebnim potrebama)<br>15 garažnih mesta u prizemlju Objekta 1 -NADZEMNA OTVORENA GARAZA; 10 parking mesta u dvorištu i 15 garažnih mesta u prizemlju Objekta 2 -NADZEMNA OTVORENA GARAZA<br>FAZA 1-OBJEKAT 2- PM 24-40, FAZA 2-OBJEKAT 1-PM 1-23 |
| BROJ FUNKCIONALNIH JEDINICA      | OBJEKAT 1=23 stanova<br>OBJEKAT 2=17 stanova  |
| MATERIJALIZACIJA FASADE          | fasadni malter/fudermaks  |
| NAGIB KROVA                      | OBJEKAT 1 :1°, OBJEKAT 2: 1°  |
| MATERIJALIZACIJA KROVA           | OBJEKAT 1: PVC folija<br>OBJEKAT 2: šljunak/zeleni ekstenzivni krov   |

| INFRASTRUKTURA                    |  |
|-----------------------------------|--|
| ELEKTRODISTRIBUTIVNA MREŽA        | POSTOJEĆI PRIKLJUČCI: se demontiraju i ukidaju za potrebe nove izgradnje<br>OBJEKAT 1-novi priključci-brojiša-FAZA 2<br>23 priključaka za stambene jedinice 17,25 kW (3x25A)- trofazno brojilo<br>-1 priključak za lift 17,25kW (3x25A)- trofazno brojilo<br>-1 priključak za zajedničku potrošnju 17,25 kW (3x25A)- trofazno brojilo<br>-1 priključak za hidrant sa hidrocilom 11,04 kW<br>UKUPNO 26 novih priključaka-brojiša<br>OBJEKAT 2-novi priključci-brojiša-FAZA 1<br>17 priključaka za stambene jedinice 17,25 kW (3x25A)- trofazno brojilo<br>-1 priključak za lift 17,25kW (3x25A)- trofazno brojilo<br>-1 priključak za zajedničku potrošnju 17,25 kW (3x25A)- trofazno brojilo<br>-1 priključak za hidrant sa hidrocilom 11,04 kW<br>UKUPNO 20 novih priključaka-brojiša |
| VODOVODNA INSTALACIJA             | Novi priključak Ø 65,<br>2 kombinovana vodometra Ø50/20 (sa minimalnim očitavanjem od 0,5lit) za sanitarnu vodu (za objekte 1 i 2) i protivpožarnu (hidrantsku) mrežu  |
| KANALIZACIONA MREŽA               | Novi priključak na kanalizacionu mrežu Ø 160 na fetalnu kanalizaciju<br>Atmosferske padavine sa krovnih površina objekata se preko sistema horizontalnih i vertikalnih oluka odvodnjavaju u travnatne površine pa parceli i trotoar na ulici, a atmosferalje sa koloskih površina se putem podnih rigola sprovode do separatora nafnih derivata a potom ka upojnoj jami  |
| PRIKLJUČAK NA JAVNU SAOBRAĆAJNICU | priključak od 5,00 m na KP 2485/1 KO Pančevo<br>(ul. Aksentija Maksimovića)  |
| TT MREŽA I OPTIKA                 | 40 stambenih jedinica (23 stana objekat 1-faza 2 i 17 stanova objekat 2-faza-2 priključka po stambenoj jedinici)<br>Tk mreža od optičkog privodnog kablja, tk kanalizacija 1xPEØ40   |
| PRIKLJUČAK GASA                   | -nema gasnog priključka  |
| HIGIJENA                          | 7 kontejnera dimenzije 1,4x1,1 m <sup>3</sup>  |
| *** napomena                      |  |

| KOORDINATE PRISTUPNOG PUTA |                |                |
|----------------------------|----------------|----------------|
|                            | Y(m)           | X(m)           |
| TAČKA A:                   | 7 473 400,4406 | 4 970 311,2819 |
| TAČKA B:                   | 7 473 398,8599 | 4 970 312,6297 |
| TAČKA C:                   | 7 473 395,9113 | 4 970 315,2116 |

- OPŠTE NAPOMENE:
1. Pre otpočinjania radova sve mere i reporne tačke proveriti na licu mesta
  2. Dileme i nedoumice u crtežima i-ili tekstualnim prilozima projekta obavezno razrešiti sa autorom i odgovornim projektantom
  3. Izmene u delu projekta za vreme građenja vršiti samo uz saglasnost autora i odgovornog projektanta
  4. Ne dozvoljavaju se izmene na gradilištu za vreme izvođenja radova bez saglasnosti autora, odgovornog projektanta i tehničkog nadzora.
  5. Odgovornost za izmene snosi lice koje je te izmene odobrilo.
  6. Ose sa crteža obavezno postaviti na gradilištu tokom izvođenja.
  7. Visine parapeta su date od kote gotovog poda do kote zidanog dela parapeta.
  8. Visine prozora su date od kote zidanog dela parapeta do kote natprozornika.
  9. Visine vrata su date od kote gotovog poda do kote nadzračnika.
  10. U osama stolarskih i bravarskih pozicija date su zidarske mere otvora.

| RELATIVNA I APSOLUTNA KOTA PODA PRIZEMLJA OBJEKAT 1 I OBJEKAT 2 ±0.00 =+77.43                           |  |   |  |
|---|--|---|--|
| PRAVNI VLASNIK:<br>ARCHI ACTIVE HOUSE DOO<br>ul. Vojvode R. Putnika 27, Pančevo                         |  | OBJEKAT:<br>OBJEKAT 1 - Višeporodični stambeni objekat spratnosti P+3+Ps sa 23 stambene jedinice-FAZA 2<br>OBJEKAT 2 -Višeporodični stambeni objekat spratnosti P+2+Ps sa 17 stambenih jedinica-FAZA 1<br>ul. Aksentija Maksimovića br.19, PANČEVO, br. kat. parc. 18206 K.O. PANČEVO |  |
| GLAVNI PROJEKTANT:<br>Vladimir ĐORĐEVIĆ dipl.inž.arh.<br>Br. Licence: 300 E032 06                       |  | INVESTITOR:<br>VIT Invest doo,<br>ul. Petra Preradovića br.29, Pančevo  |  |
| ODGOVORNI PROJEKTANT:<br>Vladimir ĐORĐEVIĆ dipl.inž.arh.<br>Br. Licence: 300 E032 06                    |  | OZNAKA I NAZIV DELA PROJEKTA:<br>O-GLAVNA SVESKA  |  |
| SARADNICI:<br>Elena JEŠINI Mast.inž.arh.<br>Jelica ŽIVULJ Mast.inž.urb.<br>Anđela PRVULOV Mast.inž.arh. |  | BROJ TEHN. DOKUM.:<br>IDR-Idejno rešenje  |  |
| NAZIV CRTEŽA:<br>Situacioni-nivelacioni plan sa osnovom<br>prizemlja                                    |  | BROJ CRTEŽA:<br>1:200   |  |
|   |  | DATA IZDAVANJA:<br>01-01/24-IDR-01  |  |
|   |  | APRIL 2024.   |  |
|   |  | RAZMERA:<br>1:200   |  |
|   |  | BROJ CRTEŽA:<br>O.12.2  |  |

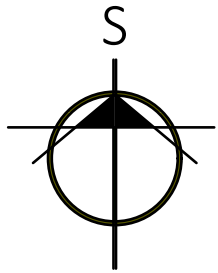
| GRAĐEVINSKI ELEMENTI, ISPADI NA OBJEKTU 1  |  |                                  |                                      |
|--|--|----------------------------------|--------------------------------------|
| građevinski elementi na ostalim fasadama na nivou prvog sprata mogu da pređu građevinsku liniju (računajući od osnovnog gabarita objekta do horizontalne projekcije za 1,20 m) |  |                                  |                                      |
| Ukupna površina fasade ka ulici  |  | 306,73 m²=100,00 %               |                                      |
| Ukupna površina građevinskih elemenata (konzolni prepusti 1,20 m) ka uličnoj fasadi  |  | dozvoljeno Planom: 40%=122,69 m² | ostvareno projektom: 40%=122,69 m²   |
| Ukupna površina fasade ka zadnjem dvorištu   |  | 303,72 m²=100,00 %               |                                      |
| Ukupna površina građevinskih elemenata (konzolni prepusti 1,20 m) ka zadnjem dvorištu  |  | dozvoljeno Planom: 30%=91,12 m²  | ostvareno projektom: 28,98%=88,02 m² |

| GRAĐEVINSKI ELEMENTI, ISPADI NA OBJEKTU 2  |  |                                  |                                      |
|--|--|----------------------------------|--------------------------------------|
| građevinski elementi na ostalim fasadama na nivou prvog sprata mogu da pređu građevinsku liniju (računajući od osnovnog gabarita objekta do horizontalne projekcije za 1,20 m) |  |                                  |                                      |
| Ukupna površina fasade ka prednjem dvorištu  |  | 246,56 m²=100,00 %               |                                      |
| Ukupna površina građevinskih elemenata (konzolni prepusti 1,20 m) ka uličnoj fasadi  |  | dozvoljeno Planom: 50%=123,28 m² | ostvareno projektom: 36,81%=90,76 m² |
| Ukupna površina fasade ka zadnjem dvorištu   |  | 254,08 m²=100,00 %               |                                      |
| Ukupna površina građevinskih elemenata (konzolni prepusti 1,20 m) ka zadnjem dvorištu  |  | dozvoljeno Planom: 30%=76,22 m²  | ostvareno projektom: 26,47%=67,26 m² |

| LEGENDA |                           |             |                                |
|---------|---------------------------|-------------|--------------------------------|
| OZNAKA  | NAZIV                     | OZNAKA      | NAZIV                          |
|         | KROVNI PANEL              |             | ZELENILO NA PARCELI            |
|         | RASTER POPLOČANJE         |             | GRANICA PARCELE                |
|         | REGULACIONA LINIJA        |             | PEŠAČKI ULAZ/KOLSKI ULAZ       |
|         | GRAĐEVINSKA LINIJA        |             | SAOBRAĆAJNI PRIKLJUČAK         |
|         | LINIJA KONZOLNOG PREPUSTA | PM 24-PM 40 | PARKING MESTA FAZE 1-OBJEKAT 2 |
|         |                           | PM 01-PM 23 | PARKING MESTA FAZE 2-OBJEKAT 1 |



SITUACIONI-NIVELACIONI PLAN SA SAOBRAĆAJNIM PRIKLJUČKOM - PRIZEMLJE



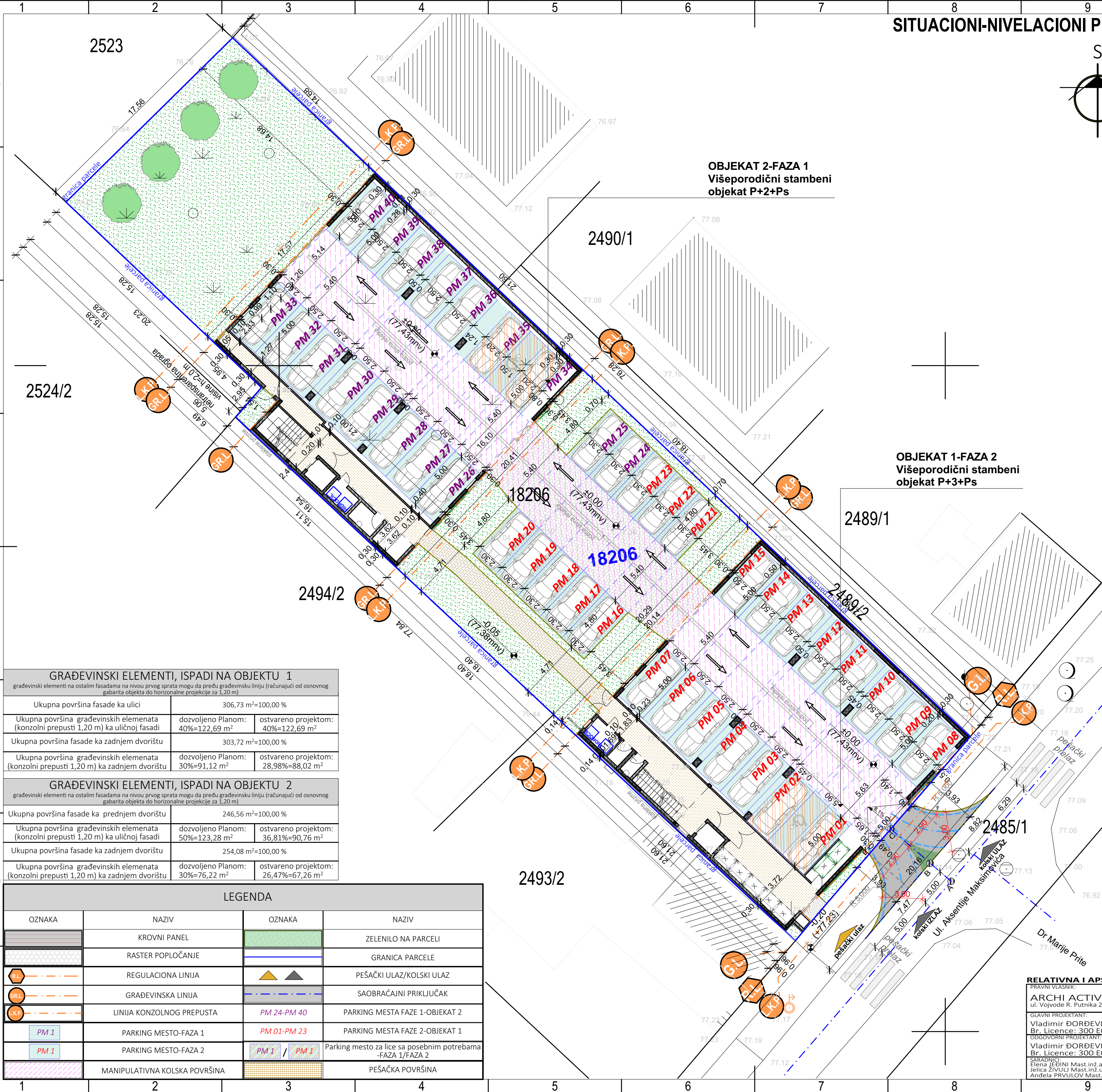
| URBANISTIČKI PARAMETRI           |   |
|----------------------------------|---|
| POVRŠINA PARCELE                 | KP 18206=1512 m <sup>2</sup><br>UKUPNO 1512 m <sup>2</sup>  |
| KATEGORIJA I KLASIFIKACIONI BROJ | Objekat 1-Višeporodični stambeni objekat V-112222<br>Objekat 2 -Višeporodični stambeni objekat -B-112221  |
| BGRP OBJEKTA                     | OBJEKAT 1=2228,54 m <sup>2</sup><br>OBJEKAT 2=1729,55 m <sup>2</sup>  |
| NETO POVRŠINA OBJEKTA            | OBJEKAT 1=1888,04 m <sup>2</sup><br>OBJEKAT 2=1466,45 m <sup>2</sup>  |
| SPRATNOST                        | OBJEKAT 1=P+3+Ps<br>OBJEKAT 2=P+2+Ps  |
| VISINA OBJEKTA                   | OBJEKAT 1= 15,23 m od kote trotoara do kote slemena, 11,45 m od kote trotoara do kote venca<br>OBJEKAT 2=12,23 m od kote trotoara do kote slemena, 8,50 m od kote trotoara do kote venca  |
| INDEKS ZAUZETOSTI                | UKUPNO ostvareno 70%-1058,40 m <sup>2</sup><br>pod objektima O1 436,41 m <sup>2</sup> /O2 422,40m <sup>2</sup> 858,81/56,80 %<br>+manipulativne površine 240,18 m <sup>2</sup> /15,88%-raster kocke 24,01 m <sup>2</sup> /<br>1,59 %-zeleni krov 16,58 m <sup>2</sup> /1,10%                            |
| INDEKS IZGRAĐENOSTI              | 2,62<br>(BRGP O1,O2/Površina parcele=3958,09 m <sup>2</sup> /1512 m <sup>2</sup> )  |
| PROCENAT ZELENIH POVRŠINA        | UKUPNO ostvareno 30%-453,60 m <sup>2</sup><br>zelene površine na parceli 413,01 m <sup>2</sup> /27,32%<br>raster kocke 10% od 240,18 m <sup>2</sup> =24,01 m <sup>2</sup> /1,59%<br>zeleni krov objekta 2-10% od 165,80 m <sup>2</sup> =16,58 m <sup>2</sup> /1,10%                                     |
| PARKING MESTA                    | UKUPNO 40 mesta za parkiranje<br>(36 pm+4 pm za lice sa posebnim potrebama)<br>15 garažnih mesta u prizemlju Objekta 1 -NADZEMNA OTVORENA GARAZA; 10 parking mesta u dvorištu i 15 garažnih mesta u priprju Objekta 2 -NADZEMNA OTVORENA GARAZA<br>FAZA 1-OBJEKAT 2- PM 24-40, FAZA 2-OBJEKAT 1-PM 1-23 |
| BROJ FUNKCIONALNIH JEDINICA      | OBJEKAT 1=23 stanova<br>OBJEKAT 2=17 stanova  |
| MATERIJALIZACIJA FASADE          | fasadni malter/fudermaks  |
| NAGIB KROVA                      | OBJEKAT 1: 1°, OBJEKAT 2: 1°  |
| MATERIJALIZACIJA KROVA           | OBJEKAT 1: PVC folija<br>OBJEKAT 2: šljunak/zeleni ekstenzivni krov   |

| INFRASTRUKTURA                    |  |
|-----------------------------------|--|
| ELEKTRODISTRIBUTIVNA MREŽA        | POSTOJEĆI PRIKLJUČCI: se demontiraju i ukidaju za potrebe nove izgradnje<br>OBJEKAT 1-novi priključci-brojila-FAZA 2<br>23 priključaka za stambene jedinice 17,25 kW (3x25A)- trofazno brojilo<br>-1 priključak za lift 17,25kW (3x25A)- trofazno brojilo<br>-1 priključak za zajedničku potrošnju 17,25 kW (3x25A)- trofazno brojilo<br>-1 priključak za hidrant sa hidrocilom 11,04 kW<br>UKUPNO 26 novih priključaka-brojila<br>OBJEKAT 2-novi priključci-brojila-FAZA 1<br>17 priključaka za stambene jedinice 17,25 kW (3x25A)- trofazno brojilo<br>-1 priključak za lift 17,25kW (3x25A)- trofazno brojilo<br>-1 priključak za zajedničku potrošnju 17,25 kW (3x25A)- trofazno brojilo<br>-1 priključak za hidrant sa hidrocilom 11,04 kW<br>UKUPNO 20 novih priključaka-brojila |
| VODOVODNA INSTALACIJA             | Novi priključak Ø 65,<br>2 kombinovana vodomera Ø50/20 (sa minimalnim očitavanjem od 0,5lit) za sanitarnu vodu (za objekte 1 i 2) i protvpožarnu (hidrantsku) mrežu  |
| KANALIZACIONA MREŽA               | Novi priključak na kanalizacionu mrežu Ø 160 na fetalnu kanalizaciju<br>Atmosferske padavine sa krovnih površina objekata se preko sistema horizontalnih i vertikalnih oluka odvodnjavaju u travnatne površine pa parceli i trotoar na ulici, a atmosferalje sa kolskih površina se putem podnih rigola sprovede do separatora nafnih derivata a potom ka opojnoj jami   |
| PRIKLJUČAK NA JAVNU SAOBRAĆAJNICU | priključak od 5,00 m na KP 2485/1 KO Pančevo<br>(ul. Aksentija Maksimovića)  |
| TT MREŽA I OPTIKA                 | 40 stambenih jedinica (23 stana objekat 1-faza 2 i 17 stanova objekat 2-faza-2 priključka po stambenoj jedinici)   |
| PRIKLJUČAK GASA                   | -nema gasnog priključka  |
| HIGIJENA                          | 7 kontejnera dimenzije 1,4x1,1 m <sup>3</sup>  |
| *** napomena                      |  |

| KOORDINATE PRISTUPNOG PUTA |                |                |
|----------------------------|----------------|----------------|
|                            | Y(m)           | X(m)           |
| TAČKA A:                   | 7 473 400,4406 | 4 970 311,2819 |
| TAČKA B:                   | 7 473 398,8599 | 4 970 312,6297 |
| TAČKA C:                   | 7 473 395,9113 | 4 970 315,2116 |

- OPŠTE NAPOMENE:
- Pre opozicioniranja radova sve mere i reperne tačke proveriti na licu mesta
  - Dileme i nedoumice u crtežima i/ili tekstualnim priložima projekta obavezno razrešiti sa autorom i odgovornim projektantom
  - Izмене u delu projekta za vreme građenja vršiti samo uz saglasnost autora i odgovornog projektanta
  - Ne dozvoljavaju se izmene na gradilištu za vreme izvođenja radova bez saglasnosti autora, odgovornog projektanta i tehničkog nadzora.
  - Odgovornost za izmene snosi lice koje je izmene odobrilo.
  - Ose sa crteža obavezno postaviti na gradilištu tokom izvođenja.
  - Visine parapeta su date od kote gotovog poda do kote zidanog dela parapeta.
  - Visine prozora su date od kote zidanog dela parapeta do kote natprozornika.
  - Visine vrata su date od kote gotovog poda do kote nadvratnika.
  - U osama stolarskih i bravarskih pozicija date su zidarske mere otvora.

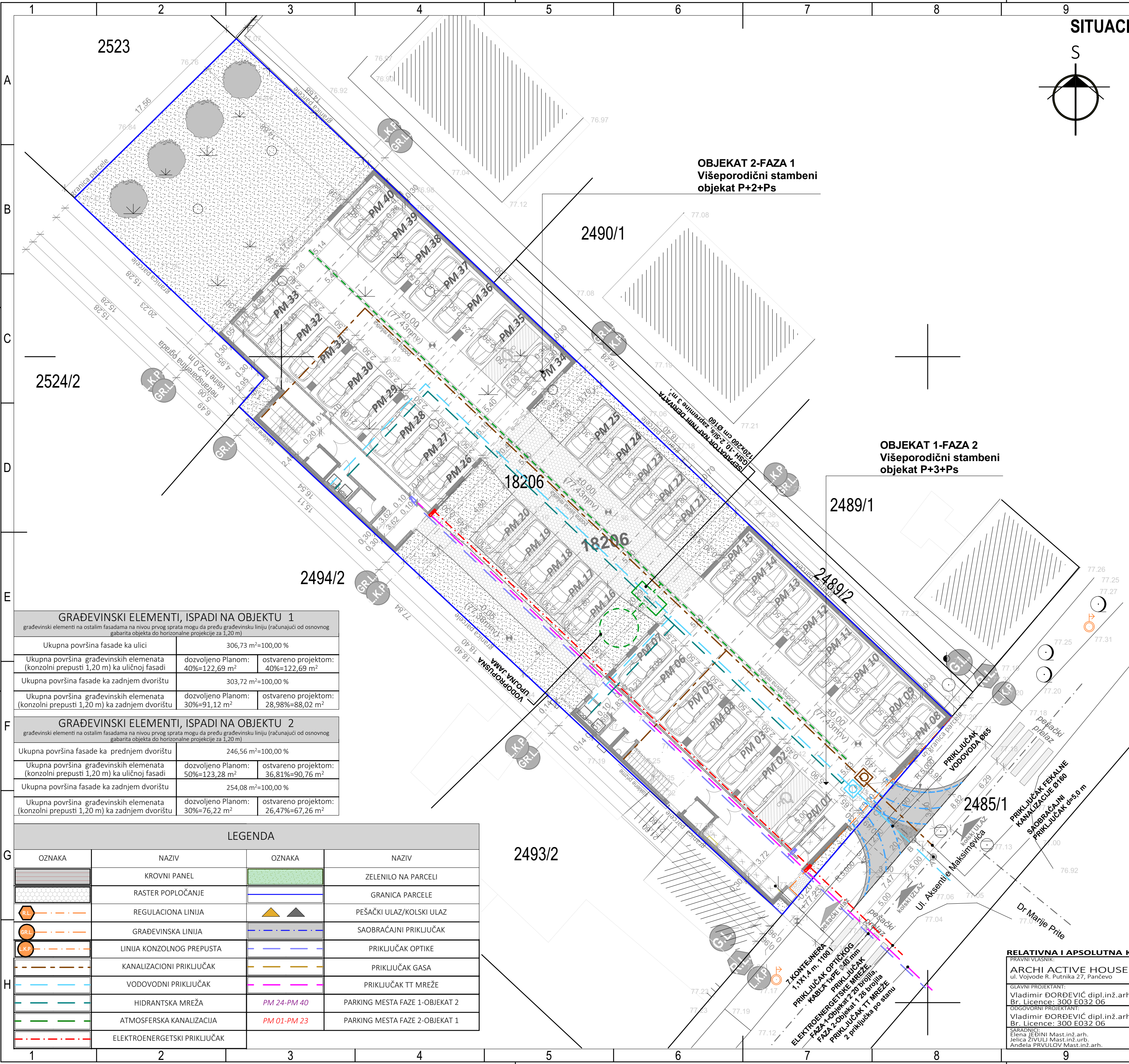
| RELATIVNA I APSOLUTNA KOTA PODA PRIZEMLJA OBJEKAT 1 I OBJEKAT 2 ±0.00 =+77.43                           |  |   |  |
|---|--|---|--|
| PRAVNI VLASNIK:<br>ARCHI ACTIVE HOUSE DOO<br>ul. Vojvode R. Putnika 27, Pančevo                         |  | OBJEKAT:<br>OBJEKAT 1 - Višeporodični stambeni objekat spratnosti P+3+Ps sa 23 stambene jedinice-FAZA 2<br>OBJEKAT 2 -Višeporodični stambeni objekat spratnosti P+2+Ps sa 17 stambenih jedinica-FAZA 1<br>ul. Aksentija Maksimovića br.19, PANČEVO, br. kat. parc. 18206 K.O. PANČEVO |  |
| GLAVNI PROJEKTANT:<br>Vladimir ĐORĐEVIĆ dipl.inž.arh.<br>Br. Licence: 300 E032 06                       |  | INVESTITOR:<br>VIT Invest doo,<br>ul. Petra Preradovića br.29, Pančevo  |  |
| ODGOVORNI PROJEKTANT:<br>Vladimir ĐORĐEVIĆ dipl.inž.arh.<br>Br. Licence: 300 E032 06                    |  | OZNAKA I NAZIV DELA PROJEKTA:<br>O-GLAVNA SVESKA  |  |
| SARADNICI:<br>Elena JEDINI Mast.inž.arh.<br>Jelica ŽIVULJ Mast.inž.urb.<br>Anđela PRVULOV Mast.inž.arh. |  | BROJ TEHN. DOKUM.:<br>BROJ OBJEKTA:<br>BROJ CRTEŽA:   |  |
|   |  | DATUM IZDAVANJA:<br>APRIL 2024.   |  |
|   |  | NAZIV CRTEŽA:<br>Situacioni-nivelacioni plan sa saobraćajnim priključkom-prizemlje  |  |
|   |  | RAZMERA:<br>1:200   |  |
|   |  | BROJ CRTEŽA:<br>O.12.3  |  |



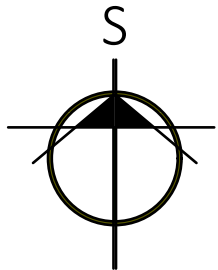
| GRAĐEVINSKI ELEMENTI, ISPADI NA OBJEKTU 1  |  |  |  |
|--|--|--|--|
| građevinski elementi na ostalim fasadama na nivou prvog sprata mogu da pređu građevinsku liniju (računajući od osnovnog gabarita objekta do horizontalne projekcije za 1,20 m) |  |  |  |
| Ukupna površina fasade ka ulici  | 306,73 m <sup>2</sup> =100,00 %              |  |  |
| Ukupna površina građevinskih elemenata (konzolni prepusti 1,20 m) ka uličnoj fasadi  | dozvoljeno Planom: 40%=122,69 m <sup>2</sup> | ostvareno projektom: 40%=122,69 m <sup>2</sup>   |  |
| Ukupna površina fasade ka zadnjem dvorištu   | 303,72 m <sup>2</sup> =100,00 %              |  |  |
| Ukupna površina građevinskih elemenata (konzolni prepusti 1,20 m) ka zadnjem dvorištu  | dozvoljeno Planom: 30%=91,12 m <sup>2</sup>  | ostvareno projektom: 28,98%=88,02 m <sup>2</sup> |  |
| GRAĐEVINSKI ELEMENTI, ISPADI NA OBJEKTU 2  |  |  |  |
| građevinski elementi na ostalim fasadama na nivou prvog sprata mogu da pređu građevinsku liniju (računajući od osnovnog gabarita objekta do horizontalne projekcije za 1,20 m) |  |  |  |
| Ukupna površina fasade ka prednjem dvorištu  | 246,56 m <sup>2</sup> =100,00 %              |  |  |
| Ukupna površina građevinskih elemenata (konzolni prepusti 1,20 m) ka uličnoj fasadi  | dozvoljeno Planom: 50%=123,28 m <sup>2</sup> | ostvareno projektom: 36,81%=90,76 m <sup>2</sup> |  |
| Ukupna površina fasade ka zadnjem dvorištu   | 254,08 m <sup>2</sup> =100,00 %              |  |  |
| Ukupna površina građevinskih elemenata (konzolni prepusti 1,20 m) ka zadnjem dvorištu  | dozvoljeno Planom: 30%=76,22 m <sup>2</sup>  | ostvareno projektom: 26,47%=67,26 m <sup>2</sup> |  |

| LEGENDA |                               |        |  |
|---------|-------------------------------|--------|--|
| OZNAKA  | NAZIV                         | OZNAKA | NAZIV  |
|         | KROVNI PANEL                  |        | ZELENILO NA PARCELI  |
|         | RASTER POPLOČANJE             |        | GRANICA PARCELE  |
|         | REGULACIONA LINIJA            |        | PEŠAČKI ULAZ/KOLSKI ULAZ                                   |
|         | GRAĐEVINSKA LINIJA            |        | SAOBRAĆAJNI PRIKLJUČAK                                     |
|         | LINIJA KONZOLNOG PREPUSTA     |        | PARKING MESTA FAZE 1-OBJEKAT 2                             |
|         | PARKING MESTO-FAZA 1          |        | PARKING MESTA FAZE 2-OBJEKAT 1                             |
|         | PARKING MESTO-FAZA 2          |        | Parking mesto za lice sa posebnim potrebama -FAZA 1/FAZA 2 |
|         | MANIPULATIVNA KOLSKA POVRŠINA |        | PEŠAČKA POVRŠINA   |





SITUACIONI PLAN SA SINHRON PLANOM INSTALACIJA



| URBANISTIČKI PARAMETRI           |   |
|----------------------------------|---|
| POVRŠINA PARCELE                 | KP 18206=1512 m <sup>2</sup><br>UKUPNO 1512 m <sup>2</sup>  |
| KATEGORIJA I KLASIFIKACIONI BROJ | Objekat 1-Višeporodični stambeni objekat V-112222<br>Objekat 2 -Višeporodični stambeni objekat -B-112221  |
| BGRP OBJEKTA                     | OBJEKT 1=2228,54 m <sup>2</sup><br>OBJEKT 2=1729,55 m <sup>2</sup>  |
| NETO POVRŠINA OBJEKTA            | OBJEKT 1=1888,04 m <sup>2</sup><br>OBJEKT 2=1466,45 m <sup>2</sup>  |
| SPRATNOST                        | OBJEKT 1=P+3+Ps<br>OBJEKT 2=P+2+Ps  |
| VISINA OBJEKTA                   | OBJEKT 1= 15,23 m od kote trotoara do kote slemena, 11,45 m od kote trotoara do kote venca<br>OBJEKT 2=12,23 m od kote trotoara do kote slemena, 8,50 m od kote trotoara do kote venca  |
| INDEKS ZAUZETOSTI                | UKUPNO ostvareno 70%-1058,40 m <sup>2</sup><br>pod objektima O1 436,41 m <sup>2</sup> O2 422, 40m <sup>2</sup> 858,81/56,80 %<br>+manipulativne površine 240,18 m <sup>2</sup> /15,88%-raster kocke 24,01 m <sup>2</sup> /<br>1,59 %-zeleni krov 16,58 m <sup>2</sup> /1,10%                                |
| INDEKS IZGRAĐENOSTI              | 2,62<br>(BRGP O1,O2/Površina parcele=3958,09 m <sup>2</sup> /1512 m <sup>2</sup> )  |
| PROCENAT ZELENIH POVRŠINA        | UKUPNO ostvareno 30%-453,60 m <sup>2</sup><br>zelene površine na parceli 413,01 m <sup>2</sup> /27,32%<br>raster kocke 10% od 240,18 m <sup>2</sup> =24,01 m <sup>2</sup> /1,59%<br>zeleni krov objekta 2-10% od 165,80 m <sup>2</sup> =16,58 m <sup>2</sup> /1,10%   |
| PARKING MESTA                    | UKUPNO 40 mesta za parkiranje<br>(36 pm+4 pm za lice sa posebnim potrebama)<br>15 garažnih mesta u prizemlju Objekta 1 -NADZEMNA OTVORENA<br>GARAZA; 10 parking mesta u dvorištu i 15 garažnih mesta u priprju<br>Objekta 2 -NADZEMNA OTVORENA GARAZA<br>FAZA 1-OBJEKT 2- PM 24-40, FAZA 2-OBJEKT 1-PM 1-23 |
| BROJ FUNKCIONALNIH JEDINICA      | OBJEKT 1=23 stanova<br>OBJEKT 2=17 stanova  |
| MATERIJALIZACIJA FASADE          | fasadni malter/fudermaks  |
| NAGIB KROVA                      | OBJEKT 1 :1°, OBJEKT 2: 1°  |
| MATERIJALIZACIJA KROVA           | OBJEKT 1: PVC folija<br>OBJEKT 2: šljunak/zeleni ekstenzivni krov   |

| INFRASTRUKTURA                    |  |
|-----------------------------------|--|
| ELEKTRODISTRIBUTIVNA MREŽA        | POSTOJEĆI PRIKLJUČCI: se demontiraju i ukidaju za potrebe nove<br>zgrade<br>OBJEKT 1-novi priključci-brojila-FAZA 2<br>23 priključaka za stambene jedinice 17,25 kW (3x25A)- trofazno<br>brojilo<br>-1 priključak za lift 17,25kW (3x25A)- trofazno brojilo<br>-1 priključak za zajedničku potrošnju 17,25 kW (3x25A)- trofazno<br>brojilo<br>-1 priključak za hidrant sa hidrocilom 11,04 kW<br>UKUPNO 26 novih priključaka-brojila<br>OBJEKT 2-novi priključci-brojila-FAZA 1<br>17 priključaka za stambene jedinice 17,25 kW (3x25A)- trofazno<br>brojilo<br>-1 priključak za lift 17,25kW (3x25A)- trofazno brojilo<br>-1 priključak za zajedničku potrošnju 17,25 kW (3x25A)- trofazno<br>brojilo<br>-1 priključak za hidrant sa hidrocilom 11,04 kW<br>UKUPNO 20 novih priključaka-brojila |
| VODOVODNA INSTALACIJA             | Novi priključak Ø 65,<br>2 kombinovana vodometra Ø50/20 (sa minimalnim očitavanjem<br>od 0,5lit) za sanitarnu vodu (za objekte 1 i 2) i protivpožarnu<br>(hidrantsku) mrežu  |
| KANALIZACIONA MREŽA               | Novi priključak na kanalizacionu mrežu Ø 160 na fetalnu kanalizaciju<br>Atmosferske padavine sa krovnih površina objekata se preko sistema<br>horizontalnih i vertikalnih oluka odvodnjavaju u travnate površine pa<br>parceli i trotoar na ulici, a atmosferalje sa koloskih površina se putem<br>podnih rigola sprovede do separatora nultih derivata a potom ka<br>upojnoj jami   |
| PRIKLJUČAK NA JAVNU SAOBRAĆAJNICU | priključak od 5,00 m na KP 2485/1 KO Pančevo<br>ul. Aksentija Maksimovića  |
| TT MREŽA I OPTIKA                 | 40 stambenih jedinica (23 stana objekat 1-faza 2 i 17 stanova objekat 2-faza-2<br>priključka po stambenoj jedinici)<br>TK mreža od optičkog privodnog kablja, TK kanalizacija 1xPEØ40  |
| PRIKLJUČAK GASA                   | -nema gasnog priključka  |
| HIGIJENA                          | 7 kontejnera dimenzije 1,4x1,1 m <sup>3</sup>  |
| *** napomena                      |  |

| KOORDINATE PRISTUPNOG PUTA |                |                |
|----------------------------|----------------|----------------|
|                            | Y(m)           | X(m)           |
| TAČKA A:                   | 7 473 400,4406 | 4 970 311,2819 |
| TAČKA B:                   | 7 473 398,8599 | 4 970 312,6297 |
| TAČKA C:                   | 7 473 395,9113 | 4 970 315,2116 |

- OPŠTE NAPOMENE:
- Pre opozicioniranja radova sve mere i reperne tačke proveriti na licu mesta
  - Dileme i nedoumice u crtežima i/ili tekstualnim priložima projekta obavezno razrešiti sa autorom i odgovornim projektantom
  - Izмене u delu projekta za vreme građenja vršiti samo uz saglasnost autora i odgovornog projektanta
  - Ne dozvoljavaju se izmene na gradilištu za vreme izvođenja radova bez saglasnosti autora, odgovornog projektanta i tehničkog nadzora.
  - Odgovornost za izmene snosi lice koje je izmene odobrilo.
  - Ose sa crteža obavezno postaviti na gradilištu tokom izvođenja.
  - Visine parapeta su date od kote gotovog poda do kote zidanog dela parapeta
  - Visine prozora su date od kote zidanog dela parapeta do kote natprozomika
  - Visine vrata su date od kote gotovog poda do kote nadzadnatika
  - U osama stolarskih i bravarskih pozicija date su židarske mere otvora.

| RELATIVNA I APSOLUTNA KOTA PODA PRIZEMLJA OBJEKT 1 I OBJEKT 2 ±0.00 =+77.43                             |  |  |                                 |
|---|--|--|---------------------------------|
| PRAVNI VLASNIK:<br>ARCHI ACTIVE HOUSE DOO<br>ul. Vojvode R. Putnika 27, Pančevo                         | OBJEKT:<br>OBJEKT 1 - Višeporodični stambeni objekat spratnosti P+3+Ps sa 23 stambene jedinice-FAZA 2<br>OBJEKT 2 -Višeporodični stambeni objekat spratnosti P+2+Ps sa 17 stambenih jedinica-FAZA 1<br>ul. Aksentija Maksimovića br.19, PANČEVO, br. kat. parc. 18206 K.O. PANČEVO |  |                                 |
| GLAVNI PROJEKTANT:<br>Vladimir ĐORĐEVIĆ dipl.inž.arh.<br>Br. Licence: 300 E032 06                       | INVESTITOR:<br>VIT Invest doo,<br>ul. Petra Preradovića br.29, Pančevo   | OZNAKA I NAZIV DELA PROJEKTA:<br>O-GLAVNA SVESKA |                                 |
| POSREDOVAO PROJEKTANT:<br>Vladimir ĐORĐEVIĆ dipl.inž.arh.<br>Br. Licence: 300 E032 06                   | IDR-Idejno rešenje   | BROJ TEHN. DOKUM.:                               | BROJ OBJEKTA:                   |
| SARADNICI:<br>Elena JEDINI Mast.inž.arh.<br>Jelica ŽIVULJ Mast.inž.urb.<br>Anđela PRVULOV Mast.inž.arh. | NAZIV CRTEŽA:<br>Situacioni plan sa sinhron planom<br>instalacija  | RAZMERA:<br>1:200                                | DATUM IZDAVANJA:<br>APRIL 2024. |
|   |  | BROJ CRTEŽA:<br>O.12.4                           |                                 |

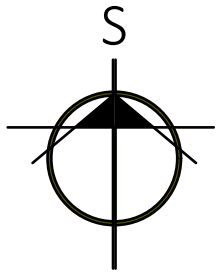
| GRAĐEVINSKI ELEMENTI, ISPADI NA OBJEKTU 1  |  |  |
|--|--|--|
| građevinski elementi na ostalim fasadama na nivou prvog sprata mogu da pređu građevinsku liniju (računajući od osnovnog gabarita objekta do horizontalne projekcije za 1,20 m) |  |  |
| Ukupna površina fasade ka ulici  | 306,73 m <sup>2</sup> =100,00 %              |  |
| Ukupna površina građevinskih elemenata (konzolni prepusti 1,20 m) ka uličnoj fasadi  | dozvoljeno Planom: 40%=122,69 m <sup>2</sup> | ostvareno projektom: 40%=122,69 m <sup>2</sup>   |
| Ukupna površina fasade ka zadnjem dvorištu   | 303,72 m <sup>2</sup> =100,00 %              |  |
| Ukupna površina građevinskih elemenata (konzolni prepusti 1,20 m) ka zadnjem dvorištu  | dozvoljeno Planom: 30%=91,12 m <sup>2</sup>  | ostvareno projektom: 28,98%=88,02 m <sup>2</sup> |

| GRAĐEVINSKI ELEMENTI, ISPADI NA OBJEKTU 2  |  |  |
|--|--|--|
| građevinski elementi na ostalim fasadama na nivou prvog sprata mogu da pređu građevinsku liniju (računajući od osnovnog gabarita objekta do horizontalne projekcije za 1,20 m) |  |  |
| Ukupna površina fasade ka prednjem dvorištu  | 246,56 m <sup>2</sup> =100,00 %              |  |
| Ukupna površina građevinskih elemenata (konzolni prepusti 1,20 m) ka uličnoj fasadi  | dozvoljeno Planom: 50%=123,28 m <sup>2</sup> | ostvareno projektom: 36,81%=90,76 m <sup>2</sup> |
| Ukupna površina fasade ka zadnjem dvorištu   | 254,08 m <sup>2</sup> =100,00 %              |  |
| Ukupna površina građevinskih elemenata (konzolni prepusti 1,20 m) ka zadnjem dvorištu  | dozvoljeno Planom: 30%=76,22 m <sup>2</sup>  | ostvareno projektom: 26,47%=67,26 m <sup>2</sup> |

| LEGENDA |                              |        |                               |
|---------|------------------------------|--------|-------------------------------|
| OZNAKA  | NAZIV                        | OZNAKA | NAZIV                         |
|         | KROVNI PANEI                 |        | ZELENILO NA PARCELI           |
|         | RASTER POPOLOČANJE           |        | GRANICA PARCELE               |
|         | REGULACIONA LINIJA           |        | PEŠAČKI ULAZ/KOLSKI ULAZ      |
|         | GRAĐEVINSKA LINIJA           |        | SAOBRAĆAJNI PRIKLJUČAK        |
|         | LINIJA KONZOLNOG PREPUSTA    |        | PRIKLJUČAK OPTIKE             |
|         | KANALIZACIONI PRIKLJUČAK     |        | PRIKLJUČAK GASA               |
|         | VODOVODNI PRIKLJUČAK         |        | PRIKLJUČAK TT MREŽE           |
|         | HIDRANTSKA MREŽA             |        | PARKING MESTA FAZE 1-OBJEKT 2 |
|         | ATMOSFERSKA KANALIZACIJA     |        | PARKING MESTA FAZE 2-OBJEKT 1 |
|         | ELEKTROENERGETSKI PRIKLJUČAK |        |                               |



SITUACIONI PLAN-OSNOVA POSTOJEĆIH OBJEKATA (legalnih i nelegalnih)



| PODACI O POSTOJEĆIM OBJEKTIMA |              |  |           |                      |   |
|-------------------------------|--------------|--|-----------|----------------------|---|
| BROJ PARCELE                  | BROJ OBJEKTA | NAČIN KORIŠĆENJA I NAZIV                                 | SPRATNOST | BRUTO POVRŠINA       | PRAVNI STATUS                             |
| 18206                         | 1            | PORODIČNA STAMBENA ZGRADA<br>****objekat se ruši/uklanja | P         | 121,0 m <sup>2</sup> | objekat preuzet iz zem.knjige             |
| 18206                         | 2            | PORODIČNA STAMBENA ZGRADA<br>****objekat se ruši/uklanja | P         | 33,0 m <sup>2</sup>  | objekat izgrađen bez odobrenja za gradnju |
| 18206                         | 3            | POMOĆNA ZGRADA<br>****objekat se ruši/uklanja            | P         | 37,0 m <sup>2</sup>  | objekat izgrađen bez odobrenja za gradnju |
| 18206                         | 4            | POMOĆNA ZGRADA<br>****objekat se ruši/uklanja            | P         | 9,0 m <sup>2</sup>   | objekat izgrađen bez odobrenja za gradnju |
| 18206                         | 5            | PORODIČNA STAMBENA ZGRADA<br>****objekat se ruši/uklanja | P         | 134,0 m <sup>2</sup> | objekat preuzet iz zem.knjige             |
| 18206                         | 6            | POMOĆNA ZGRADA<br>****objekat se ruši/uklanja            | P         | 3,0 m <sup>2</sup>   | objekat izgrađen bez odobrenja za gradnju |
| 18206                         | 7            | POMOĆNA ZGRADA<br>****objekat se ruši/uklanja            | P         | 2,0 m <sup>2</sup>   | objekat izgrađen bez odobrenja za gradnju |
| 18206                         | 8            | POMOĆNA ZGRADA<br>****objekat se ruši/uklanja            | P         | 10,0 m <sup>2</sup>  | objekat izgrađen bez odobrenja za gradnju |
| 18206                         | 9            | POMOĆNA ZGRADA<br>****objekat se ruši/uklanja            | P         | 9,0 m <sup>2</sup>   | objekat izgrađen bez odobrenja za gradnju |
| 18206                         | 10           | POMOĆNA ZGRADA<br>****objekat se ruši/uklanja            | P         | 26,0 m <sup>2</sup>  | objekat izgrađen bez odobrenja za gradnju |
| 18206                         | 11           | POMOĆNA ZGRADA<br>****objekat se ruši/uklanja            | P         | 39,0 m <sup>2</sup>  | objekat izgrađen bez odobrenja za gradnju |

Napomena:

Postojeći objekti, koji su legalni i upisani na predmetnim parcelama će biti obrađeni kroz poseban projekat-10.1-Projekat pripremnih radova-Projekat rušenja, na KP 18206 KO Pančevo, za objekat 1-Porodična stambena zgrada, i objekat 5-Porodična stambena zgrada, a ostali objekti na predmetnim parcelama nisu legalni i neće biti time obrađeni kroz projektну dokumentaciju

OBJEKAT 8-Postojeća pomoćna zgrada, objekat izgrađen bez odobrenja za gradnju, površine pod objektom 10 m<sup>2</sup>, planirana za uklanjanje

OBJEKAT 9-Pomoćna zgrada, objekat izgrađen bez odobrenja za izgradnju, površine pod objektom 9 m<sup>2</sup>, planirana za uklanjanje

OBJEKAT 7-Postojeća pomoćna zgrada, objekat izgrađen bez odobrenja za izgradnju, površine pod objektom 2 m<sup>2</sup>, planirana za uklanjanje

OBJEKAT 10-Postojeća porodična stambena zgrada, objekat izgrađen bez odobrenja za izgradnju, površine pod objektom 26 m<sup>2</sup>, planirana za uklanjanje

OBJEKAT 6-Postojeća pomoćna zgrada, objekat izgrađen bez odobrenja za izgradnju, površine 3 m<sup>2</sup>, planirana za uklanjanje

OBJEKAT 3-Postojeća pomoćna zgrada, objekat izgrađen bez odobrenja za gradnju, površine pod objektom 37 m<sup>2</sup>, planirana za uklanjanje

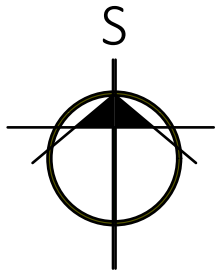
OBJEKAT 2-Postojeća porodična stambena zgrada, objekat izgrađen bez odobrenja za gradnju, površine pod objektom 33 m<sup>2</sup>, planirana za uklanjanje

OBJEKAT 1-Postojeća porodična stambena zgrada, objekat preuzet iz zemljišne knjige, površine pod objektom 121 m<sup>2</sup>, planirana za uklanjanje

OBJEKAT 5-Postojeća porodična stambena zgrada, objekat preuzet iz zemljišne knjige, površine pod objektom 134 m<sup>2</sup>, planirana za uklanjanje

| RELATIVNA I APSOLUTNA KOTA PODA PRIZEMLJA OBJEKAT 1 I OBJEKAT 2 ±0.00 =+77.43                           |  |   |  |  |                                 |
|---|--|---|--|--|---------------------------------|
| PRAVNI VLASNIK:<br>ARCHI ACTIVE HOUSE DOO<br>ul. Vojvode R. Putnika 27, Pančevo                         |  | OBJEKAT:<br>OBJEKAT 1 - Višeporodični stambeni objekat spratnosti P+3+Ps sa 23 stambene jedinica-FAZA 2<br>OBJEKAT 2 -Višeporodični stambeni objekat spratnosti P+2+Ps sa 17 stambenih jedinica-FAZA 1<br>ul. Aksentija Maksimovića br.19, PANČEVO, br. kat. parc. 18206 K.O. PANČEVO |  |  |                                 |
| GLAVNI PROJEKTANT:<br>Vladimir ĐORĐEVIĆ dipl.inž.arh.<br>Br. Licence: 300 E032 06                       |  | INVESTITOR:<br>VIT Invest doo,<br>ul. Petra Preradovića br.29, Pančevo  |  | OZNAKA I NAZIV DELA PROJEKTA:<br>O-GLAVNA SVESKA |                                 |
| ODGOVORNI PROJEKTANT:<br>Vladimir ĐORĐEVIĆ dipl.inž.arh.<br>Br. Licence: 300 E032 06                    |  | OZNAKA VRSTE TEHNIČKE DOKUMENTACIJE:<br>IDR-Idejno rešenje  |  | BROJ TEHN. DOKUM.:<br>01-01/24-IDR-01            | DATUM IZDAVANJA:<br>APRIL 2024. |
| SARADNICI:<br>Elena JEDINI Mast.inž.arh.<br>Jelica ŽIVULJ Mast.inž.urh.<br>Anđela PRVULOV Mast.inž.arh. |  | NAZIV CRTEŽA:<br>Situacioni plan sa postojećim objektima  |  | RAZMERA:<br>1:250                                | BROJ CRTEŽA:<br>O.12.5          |

SITUACIONI PLAN-OSNOVA POSTOJEĆIH OBJEKATA (legalnih i nelegalnih)



| PODACI O POSTOJEĆIM OBJEKTIMA |              |  |           |                      |   |
|-------------------------------|--------------|--|-----------|----------------------|---|
| BROJ PARCELE                  | BROJ OBJEKTA | NAČIN KORIŠĆENJA I NAZIV                                 | SPRATNOST | BRUTO POVRŠINA       | PRAVNI STATUS                             |
| 18206                         | 1            | PORODIČNA STAMBENA ZGRADA<br>****objekat se ruši/uklanja | P         | 121,0 m <sup>2</sup> | objekat preuzet iz zem.knjige             |
| 18206                         | 2            | PORODIČNA STAMBENA ZGRADA<br>****objekat se ruši/uklanja | P         | 33,0 m <sup>2</sup>  | objekat izgrađen bez odobrenja za gradnju |
| 18206                         | 3            | POMOĆNA ZGRADA<br>****objekat se ruši/uklanja            | P         | 37,0 m <sup>2</sup>  | objekat izgrađen bez odobrenja za gradnju |
| 18206                         | 4            | POMOĆNA ZGRADA<br>****objekat se ruši/uklanja            | P         | 9,0 m <sup>2</sup>   | objekat izgrađen bez odobrenja za gradnju |
| 18206                         | 5            | PORODIČNA STAMBENA ZGRADA<br>****objekat se ruši/uklanja | P         | 134,0 m <sup>2</sup> | objekat preuzet iz zem.knjige             |
| 18206                         | 6            | POMOĆNA ZGRADA<br>****objekat se ruši/uklanja            | P         | 3,0 m <sup>2</sup>   | objekat izgrađen bez odobrenja za gradnju |
| 18206                         | 7            | POMOĆNA ZGRADA<br>****objekat se ruši/uklanja            | P         | 2,0 m <sup>2</sup>   | objekat izgrađen bez odobrenja za gradnju |
| 18206                         | 8            | POMOĆNA ZGRADA<br>****objekat se ruši/uklanja            | P         | 10,0 m <sup>2</sup>  | objekat izgrađen bez odobrenja za gradnju |
| 18206                         | 9            | POMOĆNA ZGRADA<br>****objekat se ruši/uklanja            | P         | 9,0 m <sup>2</sup>   | objekat izgrađen bez odobrenja za gradnju |
| 18206                         | 10           | POMOĆNA ZGRADA<br>****objekat se ruši/uklanja            | P         | 26,0 m <sup>2</sup>  | objekat izgrađen bez odobrenja za gradnju |
| 18206                         | 11           | POMOĆNA ZGRADA<br>****objekat se ruši/uklanja            | P         | 39,0 m <sup>2</sup>  | objekat izgrađen bez odobrenja za gradnju |

**Napomena:**  
Postojeći objekti, koji su legalni i upisani na predmetnim parcelama će biti obrađeni kroz poseban projekat-10.1-Projekat pripremnih radova-Projekat rušenja, na KP 18206 KO Pančevo, za objekat 1-Porodična stambena zgrada, i objekat 5-Porodična stambena zgrada, a ostali objekti na predmetnim parcelama nisu legalni i neće biti time obrađeni kroz projektну dokumentaciju

NOVOPROJEKTOVANI OBJEKAT

OBJEKAT 2-Postojeća porodična stambena zgrada, objekat izgrađen bez odobrenja za gradnju, površine pod objektom 33 m<sup>2</sup>, planirana za uklanjanje

OBJEKAT 1-Postojeća porodična stambena zgrada, objekat preuzet iz zemljišne knjige, površine pod objektom 121 m<sup>2</sup>, planirana za uklanjanje

OBJEKAT 2-FAZA 1  
Višeporodični stambeni objekat P+2+Ps

OBJEKAT 1-FAZA 2  
Višeporodični stambeni objekat P+3+Ps

OBJEKAT 8-Postojeća pomoćna zgrada, objekat izgrađen bez odobrenja za gradnju, površine pod objektom 10 m<sup>2</sup>, planirana za uklanjanje

OBJEKAT 9-Pomoćna zgrada, objekat izgrađen bez odobrenja za izgradnju, površine pod objektom 9 m<sup>2</sup>, planirana za uklanjanje

OBJEKAT 7-Postojeća pomoćna zgrada, objekat izgrađen bez odobrenja za izgradnju, površine pod objektom 2 m<sup>2</sup>, planirana za uklanjanje

OBJEKAT 10-Postojeća porodična stambena zgrada, objekat izgrađen bez odobrenja za izgradnju, površine pod objektom 26 m<sup>2</sup>, planirana za uklanjanje

OBJEKAT 6-Postojeća pomoćna zgrada, objekat izgrađen bez odobrenja za izgradnju, površine 3 m<sup>2</sup>, planirana za uklanjanje

OBJEKAT 5-Postojeća porodična stambena zgrada, objekat preuzet iz zemljišne knjige, površine pod objektom 134 m<sup>2</sup>, planirana za uklanjanje

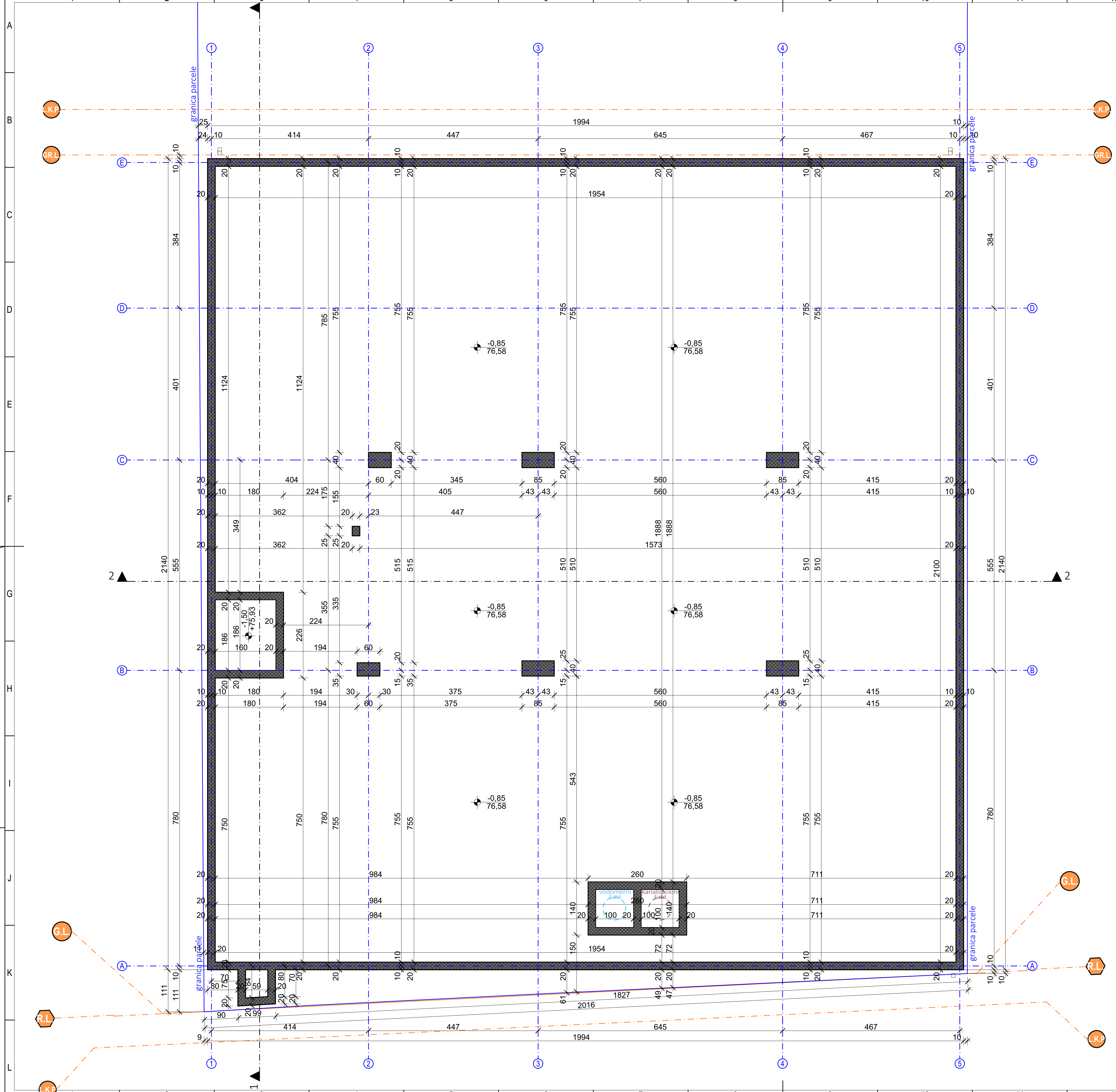
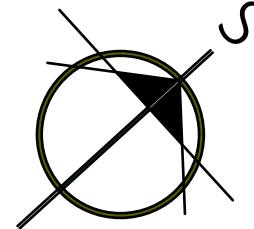
| RELATIVNA I APSOLUTNA KOTA PODA PRIZEMLJA OBJEKAT 1 I OBJEKAT 2 ±0.00 =+77.43                           |  |   |  |  |                                 |
|---|--|---|--|--|---------------------------------|
| PRAVNI VLASNIK:<br>ARCHI ACTIVE HOUSE DOO<br>Br. Vojvode R. Putnika 27, Pančevo                         |  | OBJEKAT:<br>OBJEKAT 1 - Višeporodični stambeni objekat spratnosti P+3+Ps sa 23 stambene jedinica-FAZA 2<br>OBJEKAT 2 -Višeporodični stambeni objekat spratnosti P+2+Ps sa 17 stambenih jedinica-FAZA 1<br>ul. Aksentija Maksimovića br.19, PANČEVO, br. kat. parc. 18206 K.O. PANČEVO |  |  |                                 |
| GLAVNI PROJEKTANT:<br>Vladimir ĐORĐEVIĆ dipl.inž.arh.<br>Br. Licence: 300 E032 06                       |  | INVESTITOR:<br>VIT Invest doo,<br>ul. Petra Preradovića br.29, Pančevo  |  | OZNAKA I NAZIV DELA PROJEKTA:<br>O-GLAVNA SVESKA |                                 |
| ODGOVORNI PROJEKTANT:<br>Vladimir ĐORĐEVIĆ dipl.inž.arh.<br>Br. Licence: 300 E032 06                    |  | OZNAKA VRSTE TEHNIČKE DOKUMENTACIJE:<br>IDR-Idejno rešenje  |  | BROJ TEHN. DOKUM.:<br>01-01/24-IDR-01            | DATUM IZDAVANJA:<br>APRIL 2024. |
| SARADNICI:<br>Elena JEDINI Mast.inž.arh.<br>Jelica ŽIVULJ Mast.inž.urb.<br>Anđela PRVULOV Mast.inž.arh. |  | NAZIV CRTEŽA:<br>Situacija postojeći objekti sa novoprojektovanim rešenjem  |  | RAZMERA:<br>1:250                                | BROJ CRTEŽA:<br>O.12.6          |

59,4x42,0 cm A2

|   |  |   |   |   |  |  |  |   |  |   |  |   |  |  |   |  |  |  |                                       |   |  |                            |                          |   |
|---|--|---|---|---|--|--|--|---|--|---|--|---|--|--|---|--|--|--|---------------------------------------|---|--|----------------------------|--------------------------|---|
| 1   | 2  | 3   | 4   |   |  |  |  |   |  |   |  |   |  |  |   |  |  |  |                                       |   |  |                            |                          |   |
| A   | OBJEKAT 1  |   |   | A   |  |  |  |   |  |   |  |   |  |  |   |  |  |  |                                       |   |  |                            |                          |   |
| B   |  |   |   | B   |  |  |  |   |  |   |  |   |  |  |   |  |  |  |                                       |   |  |                            |                          |   |
| C   |  |   |   | C   |  |  |  |   |  |   |  |   |  |  |   |  |  |  |                                       |   |  |                            |                          |   |
| D   |  |   |   | D   |  |  |  |   |  |   |  |   |  |  |   |  |  |  |                                       |   |  |                            |                          |   |
| E   |  |   |   | E   |  |  |  |   |  |   |  |   |  |  |   |  |  |  |                                       |   |  |                            |                          |   |
| F   | <table><tr><td colspan="4">RELATIVNA I APSOLUTNA KOTA PODA PRIZEMLJA OBJEKAT 1 I OBJEKAT 2 ±0.00 =+77.43</td></tr><tr><td colspan="2">PRAVNI VLASNIK:<br/>ARCHI ACTIVE HOUSE DOO<br/>ul. Vojvode R. Putnika 27, Pančevo</td><td colspan="2">OBJEKAT:<br/>OBJEKAT 1 - Višeporodični stambeni objekat spratnosti P+3+Ps sa 23 stambene jedinica<br/>OBJEKAT 2 -Višeporodični stambeni objekat spratnosti P+2+Ps sa 17 stambenih jedinica<br/>ul. Aksentija Maksimovića br.19, PANČEVO, br. kat. parc. 18206 K.O. PANČEVO</td></tr><tr><td colspan="2">GLAVNI PROJEKTANT:<br/>Vladimir ĐORĐEVIĆ dipl.inž.arh.<br/>Br. Licence: 300 E032 06</td><td>INVESTITOR:<br/>VIT Invest doo,<br/>ul. Petra Preradovića br.29, Pančevo</td><td>OZNAKA I NAZIV DELA PROJEKTA:<br/>1-PROJEKAT ARHITEKTURE</td></tr><tr><td colspan="2">ODGOVORNI PROJEKTANT:<br/>Vladimir ĐORĐEVIĆ dipl.inž.arh.<br/>Br. Licence: 300 E032 06</td><td>OZNAKA VRSTE TEHNIČKE DOKUMENTACIJE:<br/>IDR-Idejno rešenje</td><td>BROJ TEHN. DOKUM.:<br/>01-01/24-IDR-01</td></tr><tr><td colspan="2">SARADNICI:<br/>Elena JEDINI Mast.inž.arh.<br/>Jelica ŽIVULJ Mast.inž.urb.<br/>Anđela PRVULOV Mast.inž.arh.</td><td>NAZIV CRTEŽA:<br/>OBJEKAT 1</td><td>RAZMERA:<br/>BROJ CRTEŽA:</td></tr></table> |   |   | RELATIVNA I APSOLUTNA KOTA PODA PRIZEMLJA OBJEKAT 1 I OBJEKAT 2 ±0.00 =+77.43 |  |  |  | PRAVNI VLASNIK:<br>ARCHI ACTIVE HOUSE DOO<br>ul. Vojvode R. Putnika 27, Pančevo |  | OBJEKAT:<br>OBJEKAT 1 - Višeporodični stambeni objekat spratnosti P+3+Ps sa 23 stambene jedinica<br>OBJEKAT 2 -Višeporodični stambeni objekat spratnosti P+2+Ps sa 17 stambenih jedinica<br>ul. Aksentija Maksimovića br.19, PANČEVO, br. kat. parc. 18206 K.O. PANČEVO |  | GLAVNI PROJEKTANT:<br>Vladimir ĐORĐEVIĆ dipl.inž.arh.<br>Br. Licence: 300 E032 06 |  | INVESTITOR:<br>VIT Invest doo,<br>ul. Petra Preradovića br.29, Pančevo | OZNAKA I NAZIV DELA PROJEKTA:<br>1-PROJEKAT ARHITEKTURE | ODGOVORNI PROJEKTANT:<br>Vladimir ĐORĐEVIĆ dipl.inž.arh.<br>Br. Licence: 300 E032 06 |  | OZNAKA VRSTE TEHNIČKE DOKUMENTACIJE:<br>IDR-Idejno rešenje | BROJ TEHN. DOKUM.:<br>01-01/24-IDR-01 | SARADNICI:<br>Elena JEDINI Mast.inž.arh.<br>Jelica ŽIVULJ Mast.inž.urb.<br>Anđela PRVULOV Mast.inž.arh. |  | NAZIV CRTEŽA:<br>OBJEKAT 1 | RAZMERA:<br>BROJ CRTEŽA: | F |
| RELATIVNA I APSOLUTNA KOTA PODA PRIZEMLJA OBJEKAT 1 I OBJEKAT 2 ±0.00 =+77.43                           |  |   |   |   |  |  |  |   |  |   |  |   |  |  |   |  |  |  |                                       |   |  |                            |                          |   |
| PRAVNI VLASNIK:<br>ARCHI ACTIVE HOUSE DOO<br>ul. Vojvode R. Putnika 27, Pančevo                         |  | OBJEKAT:<br>OBJEKAT 1 - Višeporodični stambeni objekat spratnosti P+3+Ps sa 23 stambene jedinica<br>OBJEKAT 2 -Višeporodični stambeni objekat spratnosti P+2+Ps sa 17 stambenih jedinica<br>ul. Aksentija Maksimovića br.19, PANČEVO, br. kat. parc. 18206 K.O. PANČEVO |   |   |  |  |  |   |  |   |  |   |  |  |   |  |  |  |                                       |   |  |                            |                          |   |
| GLAVNI PROJEKTANT:<br>Vladimir ĐORĐEVIĆ dipl.inž.arh.<br>Br. Licence: 300 E032 06                       |  | INVESTITOR:<br>VIT Invest doo,<br>ul. Petra Preradovića br.29, Pančevo  | OZNAKA I NAZIV DELA PROJEKTA:<br>1-PROJEKAT ARHITEKTURE |   |  |  |  |   |  |   |  |   |  |  |   |  |  |  |                                       |   |  |                            |                          |   |
| ODGOVORNI PROJEKTANT:<br>Vladimir ĐORĐEVIĆ dipl.inž.arh.<br>Br. Licence: 300 E032 06                    |  | OZNAKA VRSTE TEHNIČKE DOKUMENTACIJE:<br>IDR-Idejno rešenje  | BROJ TEHN. DOKUM.:<br>01-01/24-IDR-01                   |   |  |  |  |   |  |   |  |   |  |  |   |  |  |  |                                       |   |  |                            |                          |   |
| SARADNICI:<br>Elena JEDINI Mast.inž.arh.<br>Jelica ŽIVULJ Mast.inž.urb.<br>Anđela PRVULOV Mast.inž.arh. |  | NAZIV CRTEŽA:<br>OBJEKAT 1  | RAZMERA:<br>BROJ CRTEŽA:                                |   |  |  |  |   |  |   |  |   |  |  |   |  |  |  |                                       |   |  |                            |                          |   |
| 1   | 2  | 3   | 21.0x29.7 cm  | A4  |  |  |  |   |  |   |  |   |  |  |   |  |  |  |                                       |   |  |                            |                          |   |



OSNOVA TEMELJA  
OBJEKAT 1

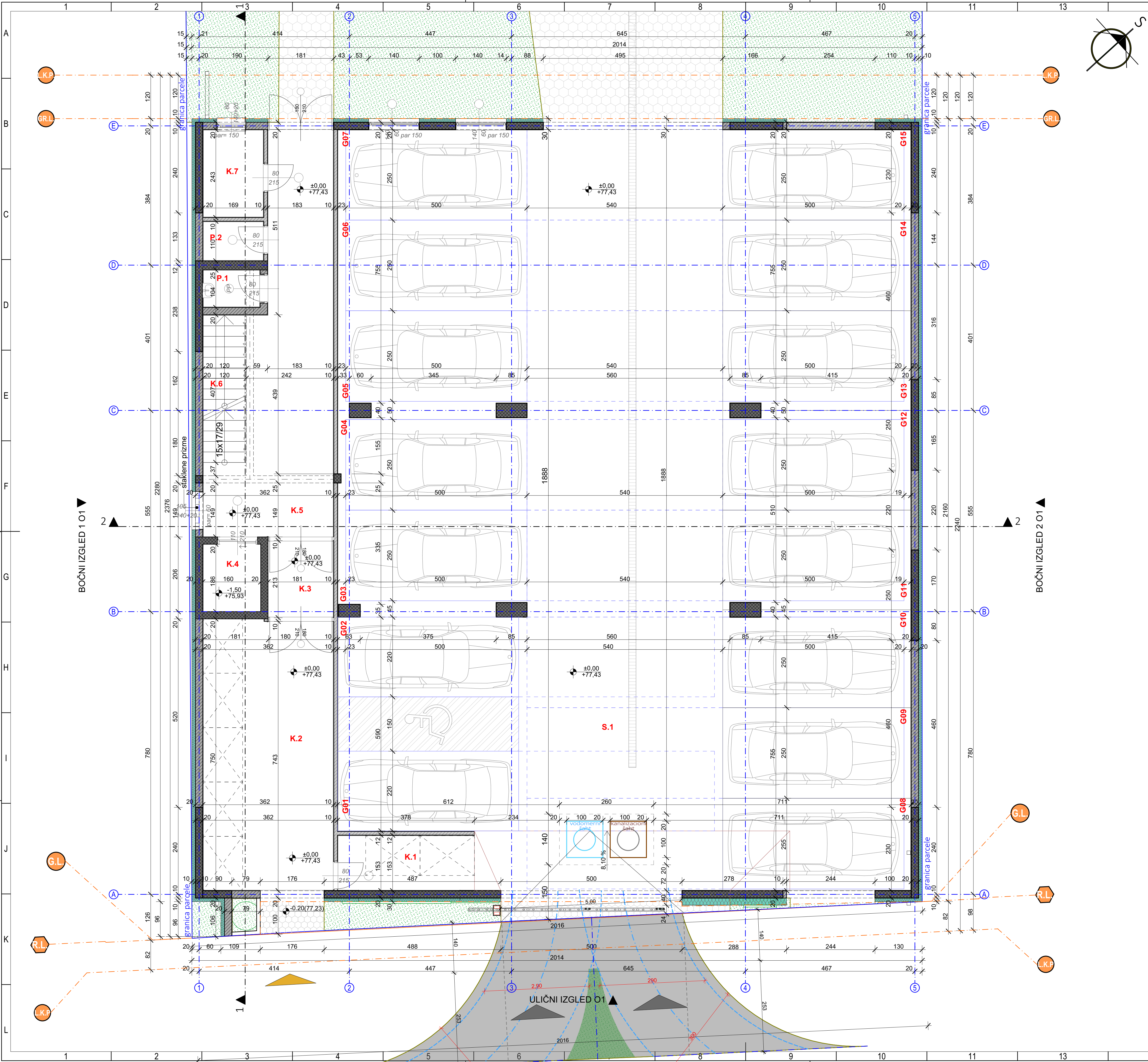


- OPŠTE NAPOMENE:
1. Pre otpočinjanja radova sve mere i repeme tačke proveriti na licu mesta.
  2. Dileme i nedoumice u crtežima i/ili tekstualnim prilogima projekta obavezno razrešiti sa autorom i odgovornim projektantom!
  3. Izmene u delu projekta za vreme građenja vršiti samo uz saglasnost autora i odgovornog projektanta!
  4. Ne dozvoljavaju se izmene na gradilištu za vreme izvođenja radova bez saglasnosti autora, odgovornog projektanta i tehničkog nadzora.
  5. Odgovornost za izmene snosi lico koje je te izmene odobrilo.
  6. Ose sa crteža obavezno postaviti na gradilištu tokom izvođenja.
  7. Visine parapeta su date od kote gotovog poda do kote zidanog dela parapeta.
  8. Visine prozora su date od kote zidanog dela parapeta do kote natprozornika.
  9. Visine vrata su date od kote gotovog poda do kote nadvratnika.
  10. U osama stolarskih i bravarskih pozicija date su zidarske mere otvora.

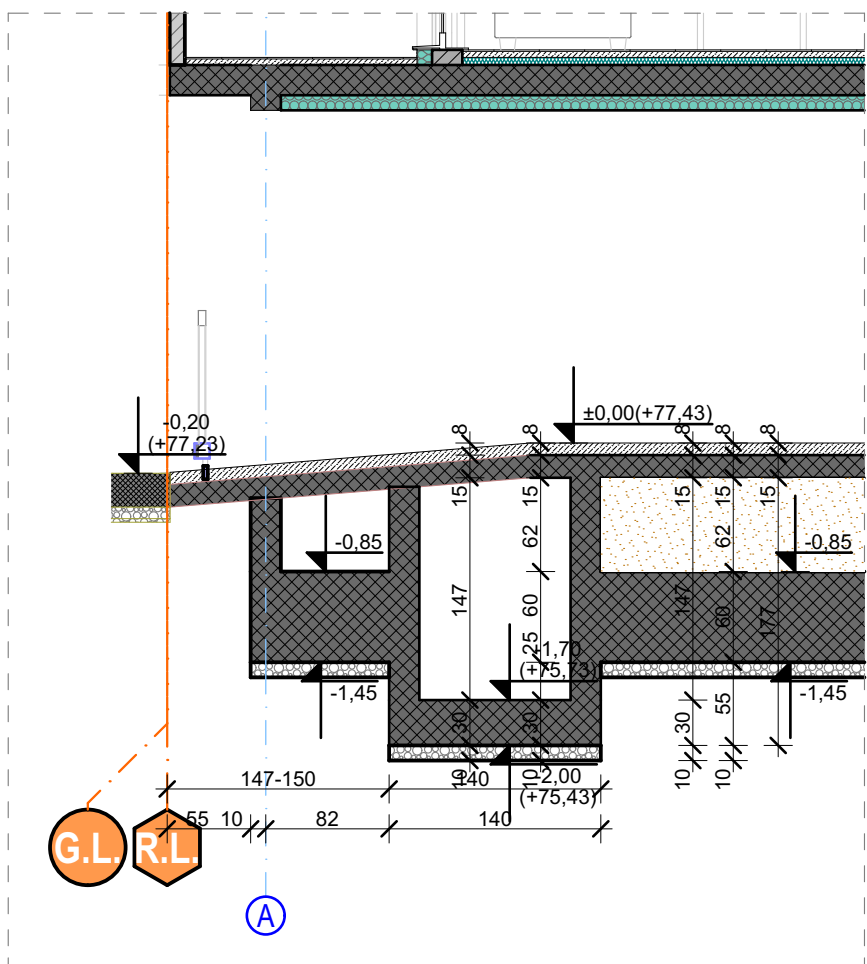
| LEGENDA |                          |        |   |
|---------|--------------------------|--------|---|
| OZNAKA  | NAZIV                    | OZNAKA | NAZIV   |
|         | ARMIRANI BETON           |        | GRANICA PARCELE   |
|         | TERMOBLOK                |        | GRAĐEVINSKA-GR.L/REGULACIONA-R.L/LINIJAKONSOLNOGPREPUŠTA-L.K.P. |
|         | TERMOIZOLACIJAKAMENAVUNA |        |   |

| RELATIVNA I APSOLUTNA KOTA PODA PRIZEMLJA OBJEKAT 1 I OBJEKAT 2 ±0.00 =+77.43                |  |  |  |
|--|--|--|--|
| ARCHI ACTIVE HOUSE DOO   |  |  |  |
| OBJEKAT 1 - Višeporodični stambeni objekat spratnosti P+2+Ps sa 23 stambene jedinica-FAZA 2  |  |  |  |
| OBJEKAT 2 - Višeporodični stambeni objekat spratnosti P+2+Ps sa 17 stambenih jedinica-FAZA 1 |  |  |  |
| ul. Aksenčija Maksimovića br.19, PANČEVO, br. kat. parc. 18206 K.O. PANČEVO                  |  |  |  |
| GLAVNI PROJEKTANT: Vladimir DORĐEVIĆ dipl.inž.arh. Br. Licence: 300 E032 06                  |  | INVESTITOR: VIT Invest doo, ul. Petra Preradovića br.29, Pančevo |  |
| ODGOVORNI PROJEKTANT: Vladimir DORĐEVIĆ dipl.inž.arh. Br. Licence: 300 E032 06               |  | OZNAKA I NAZIV DELA PROJEKTA: O-GLAVNA SVESKA                    |  |
| SARADNICI: Elena JEDINI Mast.inž.arh. Anđelija PRIVULOV Mast.inž.arh.                        |  | OZNAKA VRSTE TEHNIČKE DOKUMENTACIJE: IDR-Idejno rešenje          |  |
| NAZIV CRTEŽA: OSNOVA TEMELJA OBJEKAT 1   |  | BROJ LISTA, ODRUKA, BROJ OBJEKTA: 01-01/24-IDR-01                |  |
|  |  | DATUM IZDAVANJA: APRIL 2024.                                     |  |
|  |  | RAZMERA: 1:50  |  |
|  |  | BROJ CRTEŽA: O.1.2.7.  |  |





| Neto površine - Osnova Prizemlja O1           |                       |              |                |                |       |           |
|---|-----------------------|--------------|----------------|----------------|-------|-----------|
| Br.   | Naziv prostorije      | Pod          | Zid            | Plafon         | Obim  | Površina  |
| Pomoćne prostorije/Parkiranje vozila i garaža |                       |              |                |                |       |           |
| G01   | Garažno mesto         | fero beton   | poludisp. boja | poludisp. boja | 16,33 | 15,19     |
| G02   | Garažno mesto         | fero beton   | poludisp. boja | poludisp. boja | 16,73 | 16,18     |
| G03   | Garažno mesto         | fero beton   | poludisp. boja | poludisp. boja | 16,03 | 14,24     |
| G04   | Garažno mesto         | fero beton   | poludisp. boja | poludisp. boja | 16,56 | 13,99     |
| G05   | Garažno mesto         | fero beton   | poludisp. boja | poludisp. boja | 16,36 | 14,02     |
| G06   | Garažno mesto         | fero beton   | poludisp. boja | poludisp. boja | 15,43 | 13,04     |
| G07   | Garažno mesto         | fero beton   | poludisp. boja | poludisp. boja | 15,40 | 12,96     |
| G08   | Garažno mesto         | fero beton   | poludisp. boja | poludisp. boja | 15,44 | 13,14     |
| G09   | Garažno mesto         | fero beton   | poludisp. boja | poludisp. boja | 15,37 | 12,96     |
| G10   | Garažno mesto         | fero beton   | poludisp. boja | poludisp. boja | 16,20 | 13,81     |
| G11   | Garažno mesto         | fero beton   | poludisp. boja | poludisp. boja | 16,30 | 14,07     |
| G12   | Garažno mesto         | fero beton   | poludisp. boja | poludisp. boja | 16,30 | 14,07     |
| G13   | Garažno mesto         | fero beton   | poludisp. boja | poludisp. boja | 16,30 | 14,07     |
| G14   | Garažno mesto         | fero beton   | poludisp. boja | poludisp. boja | 15,37 | 12,96     |
| G15   | Garažno mesto         | fero beton   | poludisp. boja | poludisp. boja | 15,34 | 12,88     |
|   |                       |              |                |                |       | 207,58 m² |
| Pomoćne prostorije/Parkiranje vozila-GARAŽA   |                       |              |                |                |       |           |
| S.1   | Saobraćajnica         | fero beton   | poludisp. boja | poludisp. boja | 55,67 | 115,61    |
|   |                       |              |                |                |       | 115,61 m² |
| Zajedničke prostorije                         |                       |              |                |                |       |           |
| K.1   | Prostor za kontejnere | ker. pločice | poludisp. boja | poludisp. boja | 10,54 | 5,67      |
| K.2   | Predprostor ulaza     | ker. pločice | poludisp. boja | poludisp. boja | 22,14 | 26,70     |
| K.3   | Vetrobran             | ker. pločice | poludisp. boja | poludisp. boja | 7,79  | 3,77      |
| K.4   | Lift 630kg            | -            | -              | -              | 6,92  | 2,98      |
| K.5   | Komunikacija          | ker. pločice | poludisp. boja | poludisp. boja | 29,65 | 26,34     |
| K.6   | Stepenište            | ker. pločice | poludisp. boja | poludisp. boja | 10,49 | 4,81      |
| K.7   | Prostor za hidroel    | ker. pločice | poludisp. boja | poludisp. boja | 8,11  | 3,97      |
| P.1   | Prostor za čistačicu  | ker. pločice | ker. pločice   | poludisp. boja | 5,15  | 1,59      |
| P.2   | Ostava                | ker. pločice | ker. pločice   | poludisp. boja | 5,44  | 1,76      |
|   |                       |              |                |                |       | 77,59 m²  |
|   |                       |              |                |                |       | 400,78 m² |
|   |                       |              |                |                |       | 436,41 m² |

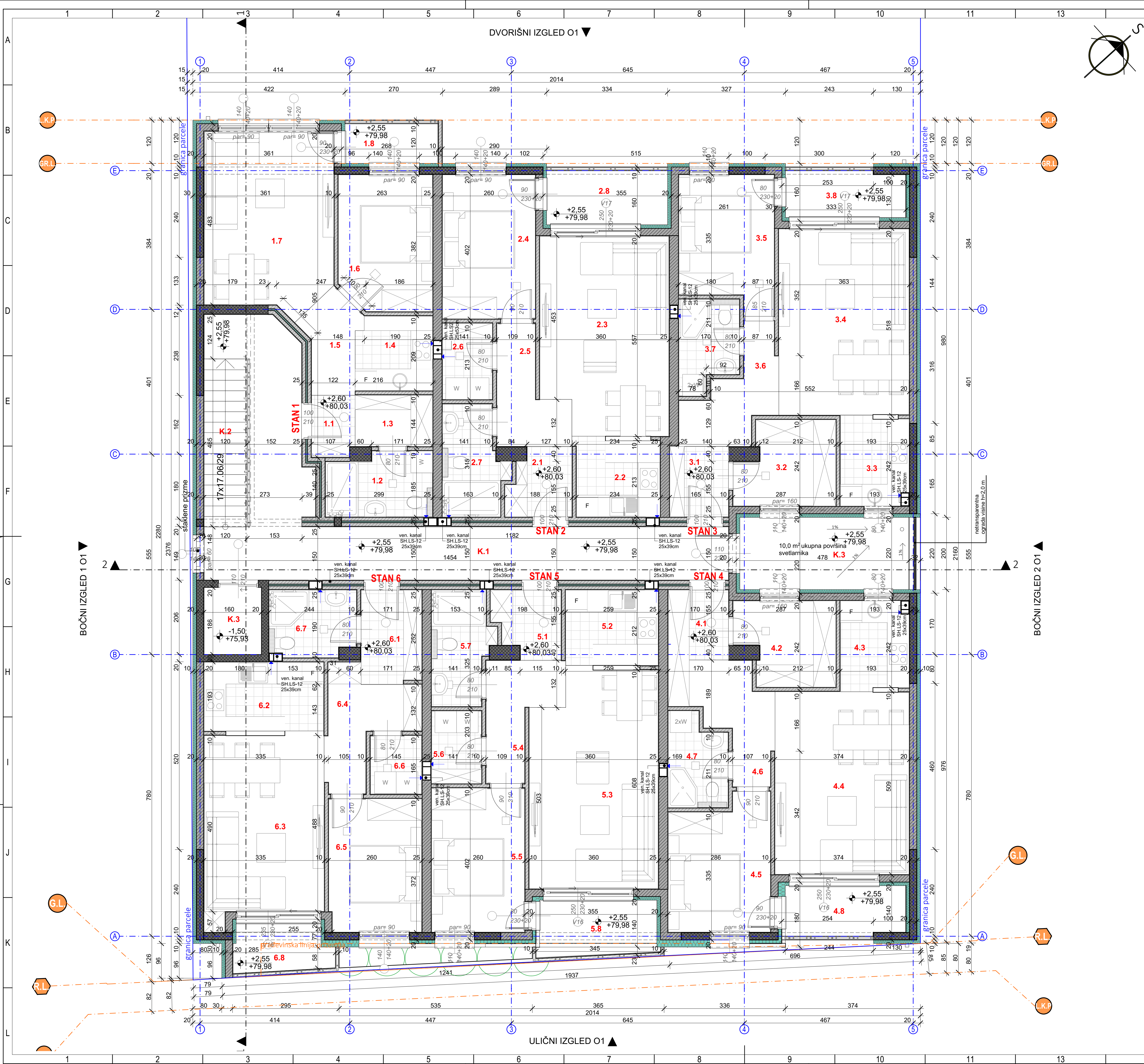


detalj PRESEK A-A-presek šahte VIK 1:50

- OPŠTE NAPOMENE:
- Pre otpočinjanja radova sve mere i repne tačke proveriti na licu mesta.
  - Dileme i nedoumice u crtežima i/ili tekstualnim priložima projekta obavezno razrešiti sa autorom i odgovornim projektantom.
  - Izneme u delu projekta za vreme građenja vršiti samo uz saglasnost autora i odgovornog projektanta.
  - Ne dozvoljavaju se izmene na gradilištu za vreme izvođenja radova bez saglasnosti autora, odgovornog projektanta i tehničkog nadzora.
  - Odgovornost za izmene snosi lice koje je te izmene odobrilo.
  - Ose sa crteža obavezno postaviti na gradilištu tokom izvođenja.
  - Visine parapeta su date od kote gotovog poda do kote zidanog dela parapeta.
  - Visine prozora su date od kote zidanog dela parapeta do kote napoljske.
  - Visine vrata su date od kote gotovog poda do kote nadzračnika.
  - U osama stolarskih i bravarskih pozicija date su zidarske mere otvora.

| LEGENDA   |                            |                                      |   |
|---|----------------------------|--------------------------------------|---|
| OZNAKA  | NAZIV                      | OZNAKA                               | NAZIV   |
|   | ARMIRANI BETON             |                                      | GRANICA PARCELE   |
|   | TERMOBLOK                  |                                      | GRAĐEVINSKA-GR/L/REGULACIONA-R/L LINIJA KONZOLNOG PREPUSTA-L.K.P. |
|   | TERMOIZOLACIJA-KAMENA VUNA |                                      | RASTER POPLOČANJE   |
|   | MALTER                     |                                      | ZELENA POVRŠINA   |
|   | KOLSKA RAMPA               |                                      |   |
| RELATIVNA I APSOLUTNA KOTA PODA PRIZEMLJA OBJEKT 1 I OBJEKT 2 ±0.00 =+77.43                 |                            |                                      |   |
| ARCHI ACTIVE HOUSE DOO  |                            |                                      |   |
| PROJEKTOVANJE:  |                            |                                      |   |
| OBJEKT 1 - Višeporodični stambeni objekat spratnosti P+3+Ps sa 23 stambene jedinice-FAZA 2  |                            |                                      |   |
| OBJEKT 2 - Višeporodični stambeni objekat spratnosti P+2+Ps sa 17 stambenih jedinica-FAZA 1 |                            |                                      |   |
| ul. Vojvode R. Putnika 27, Pančevo  |                            |                                      |   |
| ul. Alesandija Maksimovića br.19, PANČEVO, br. kat. parc. 18206 K.O. PANČEVO                |                            |                                      |   |
| GLAVNI PROJEKTANT:  |                            | INVESTITOR:                          |   |
| Vladimir DORĐEVIĆ dipl.inž.arh.   |                            | VIT Invest doo.                      |   |
| Br. Licencije: 300 E032 06  |                            | ul. Petra Preradovića br.29, Pančevo |   |
| ODGOVORNI PROJEKTANT:   |                            | OZNAKA I NAZIV DELA PROJEKTA:        |   |
| Vladimir DORĐEVIĆ dipl.inž.arh.   |                            | O-GLAVNA SVESKA                      |   |
| Br. Licencije: 300 E032 06  |                            | BROJ LISTA, DOKUM. I BROJ OBJEKTA:   |   |
| DOKUMENTACIJA:  |                            | 01-01/24-IDR-01                      |   |
| Elena JEDINI Mast.inž.arh.  |                            | DATUM IZDAVANJA:                     |   |
| Anđelija PRIVULOV Mast.inž.arh.   |                            | APRIL 2024.                          |   |
| NADZOR:   |                            | BROJ CRTEŽA:                         |   |
| OSNOVA PRIZEMLJA OBJEKT 1   |                            | 0.1.2.8.                             |   |
| 84,1x59,4 cm  |                            |                                      |   |





# OSNOVA I SPRAT

## OBJEKAT 1

| Neto površine - Osnova I Sprata O1 |                           |                  |              |                 |                 |       |          |
|------------------------------------|---------------------------|------------------|--------------|-----------------|-----------------|-------|----------|
|                                    | Br.                       | Naziv prostorije | Pod          | Zid             | Plafon          | Obim  | Površina |
| STAN 1-dvosoban stan               |                           |                  |              |                 |                 |       |          |
| 1.1                                | Ulazni prostor            |                  | ker. pločice | poludisip. boja | poludisip. boja | 5,84  | 2,02     |
| 1.2                                | Kupatilo                  |                  | ker. pločice | ker. pločice    | poludisip. boja | 9,59  | 5,92     |
| 1.3                                | Dečjažna                  |                  | parket       | poludisip. boja | poludisip. boja | 7,11  | 3,03     |
| 1.4                                | Kuhinja                   |                  | ker. pločice | ker. pločice    | poludisip. boja | 8,40  | 4,31     |
| 1.5                                | Hodnik                    |                  | parket       | poludisip. boja | poludisip. boja | 8,54  | 3,65     |
| 1.6                                | Spavaća soba              |                  | parket       | poludisip. boja | poludisip. boja | 12,33 | 9,56     |
| 1.7                                | Dnevna soba sa trezarijom |                  | parket       | poludisip. boja | poludisip. boja | 16,85 | 17,70    |
| 1.8                                | Terasa                    |                  | ker. pločice | poludisip. boja | poludisip. boja | 7,34  | 7,83     |
|                                    |                           |                  |              |                 |                 |       | 47,71    |
|                                    |                           |                  |              |                 |                 |       | 2,8      |

| STAN 2-dvosoban stan |                             |              |                |                |       |                            |
|----------------------|-----------------------------|--------------|----------------|----------------|-------|----------------------------|
| 2.1                  | Ulazni prostor              | ker. pločice | poludisp. boja | poludisp. boja | 7,60  | 3,14                       |
| 2.2                  | Kuhinja                     | ker. pločice | ker. pločice   | poludisp. boja | 9,33  | 4,98                       |
| 2.3                  | Dnevna soba sa terpezarijom | parket       | poludisp. boja | poludisp. boja | 18,22 | 18,87                      |
| 2.4                  | Spaš soba                   | parket       | poludisp. boja | poludisp. boja | 13,10 | 10,22                      |
| 2.5                  | Hodnik                      | parket       | poludisp. boja | poludisp. boja | 10,99 | 4,93                       |
| 2.6                  | Vešernica                   | ker. pločice | ker. pločice   | poludisp. boja | 6,96  | 2,89                       |
| 2.7                  | Kupatilo                    | ker. pločice | ker. pločice   | poludisp. boja | 10,07 | 4,82                       |
| 2.8                  | Terasa                      | ker. pločice | ker. pločice   | poludisp. boja | 9,70  | 5,02                       |
|                      |                             |              |                |                |       | <b>54,87 m<sup>2</sup></b> |

| STAN 3-dvosoban stan |                          |              |                |                |                            |       |
|----------------------|--------------------------|--------------|----------------|----------------|----------------------------|-------|
| 3.1                  | Ulamni prostor           | ker. pločice | poludisp. boja | poludisp. boja | 7,14                       | 3,16  |
| 3.2                  | Kuhinja                  | parket       | poludisp. boja | poludisp. boja | 10,69                      | 5,99  |
| 3.3                  | Garđura                  | ker. pločice | ker. pločice   | poludisp. boja | 8,83                       | 4,58  |
| 3.4                  | Dnevna soba i trepazarij | parket       | poludisp. boja | poludisp. boja | 17,52                      | 15,87 |
| 3.5                  | Spaćava soba             | parket       | poludisp. boja | poludisp. boja | 13,11                      | 9,25  |
| 3.6                  | Hodnik                   | parket       | poludisp. boja | poludisp. boja | 12,47                      | 5,39  |
| 3.7                  | Vešerica                 | ker. pločice | ker. pločice   | poludisp. boja | 8,69                       | 3,92  |
| 3.8                  | Terasa                   | ker. pločice | poludisp. boja | poludisp. boja | 9,27                       | 4,23  |
|                      |                          |              |                |                | <b>55,09 m<sup>2</sup></b> |       |







| STAN 4-dvosoban stan |                             |              |                |                |       |                            |
|----------------------|-----------------------------|--------------|----------------|----------------|-------|----------------------------|
| 4.1                  | Uzani prostor               | ker. pločice | poludisp, boja | poludisp, boja | 7,20  | 3,22                       |
| 4.2                  | Garderobe                   | parket       | poludisp, boja | poludisp, boja | 10,65 | 5,97                       |
| 4.3                  | Kuhinja                     | ker. pločice | poludisp, boja | poludisp, boja | 9,83  | 4,58                       |
| 4.4                  | Dnevna soba za trepazarijom | ker. pločice | poludisp, boja | poludisp, boja | 17,53 | 18,74                      |
| 4.5                  | Spaćava soba                | parket       | poludisp, boja | poludisp, boja | 13,44 | 9,98                       |
| 4.6                  | Hodnik                      | parket       | poludisp, boja | poludisp, boja | 12,93 | 6,18                       |
| 4.7                  | Vešerica                    | ker. pločice | ker. pločice   | poludisp, boja | 8,66  | 3,94                       |
| 4.8                  | Terasa                      | ker. pločice | poludisp, boja | poludisp, boja | 9,48  | 4,57                       |
|                      |                             |              |                |                |       | <b>57,18 m<sup>2</sup></b> |

| STAN 5-dvosoban stan |                             |              |                |                |                            |       |
|----------------------|-----------------------------|--------------|----------------|----------------|----------------------------|-------|
| 5.1                  | Ulazni prostor              | ker. pločice | poludisp. boja | poludisp. boja | 7,80                       | 3,25  |
| 5.2                  | Kuhinja                     | ker. pločice | ker. pločice   | poludisp. boja | 9,29                       | 5,34  |
| 5.3                  | Dnevna soba sa trepezarijom | parket       | poludisp. boja | poludisp. boja | 19,51                      | 20,66 |
| 5.4                  | Hodnik                      | parket       | poludisp. boja | poludisp. boja | 11,25                      | 5,10  |
| 5.5                  | Spavaća soba                | parket       | poludisp. boja | poludisp. boja | 13,11                      | 10,24 |
| 5.6                  | Vešerica                    | ker. pločice | ker. pločice   | poludisp. boja | 6,76                       | 2,76  |
| 5.7                  | Kupatilo                    | ker. pločice | ker. pločice   | poludisp. boja | 10,07                      | 4,84  |
| 5.8                  | Terasa                      | ker. pločice | poludisp. boja | poludisp. boja | 9,92                       | 4,95  |
|                      |                             |              |                |                | <b>57,14 m<sup>2</sup></b> |       |

| STAN 6-2 dvosoban stan |                             |              |                |                |                            |       |
|------------------------|-----------------------------|--------------|----------------|----------------|----------------------------|-------|
| 6.1                    | Ulazni prostor              | ker. pločice | poludisp. boja | poludisp. boja | 8,58                       | 4,31  |
| 6.2                    | Kuhinja                     | ker. pločice | ker. pločice   | poludisp. boja | 10,41                      | 6,28  |
| 6.3                    | Dnevna soba sa trepezarijom | parket       | poludisp. boja | poludisp. boja | 17,78                      | 16,62 |
| 6.4                    | Sanik                       | parket       | poludisp. boja | poludisp. boja | 12,70                      | 5,84  |
| 6.5                    | Spaćava soba                | parket       | poludisp. boja | poludisp. boja | 12,52                      | 9,43  |
| 6.6                    | Vešerica                    | ker. pločice | ker. pločice   | poludisp. boja | 6,07                       | 2,29  |
| 6.7                    | Kupatilo                    | ker. pločice | ker. pločice   | poludisp. boja | 8,57                       | 4,31  |
| 6.8                    | Terasa                      | ker. pločice | poludisp. boja | poludisp. boja | 8,32                       | 3,44  |
|                        |                             |              |                |                | <b>52,94 m<sup>2</sup></b> |       |

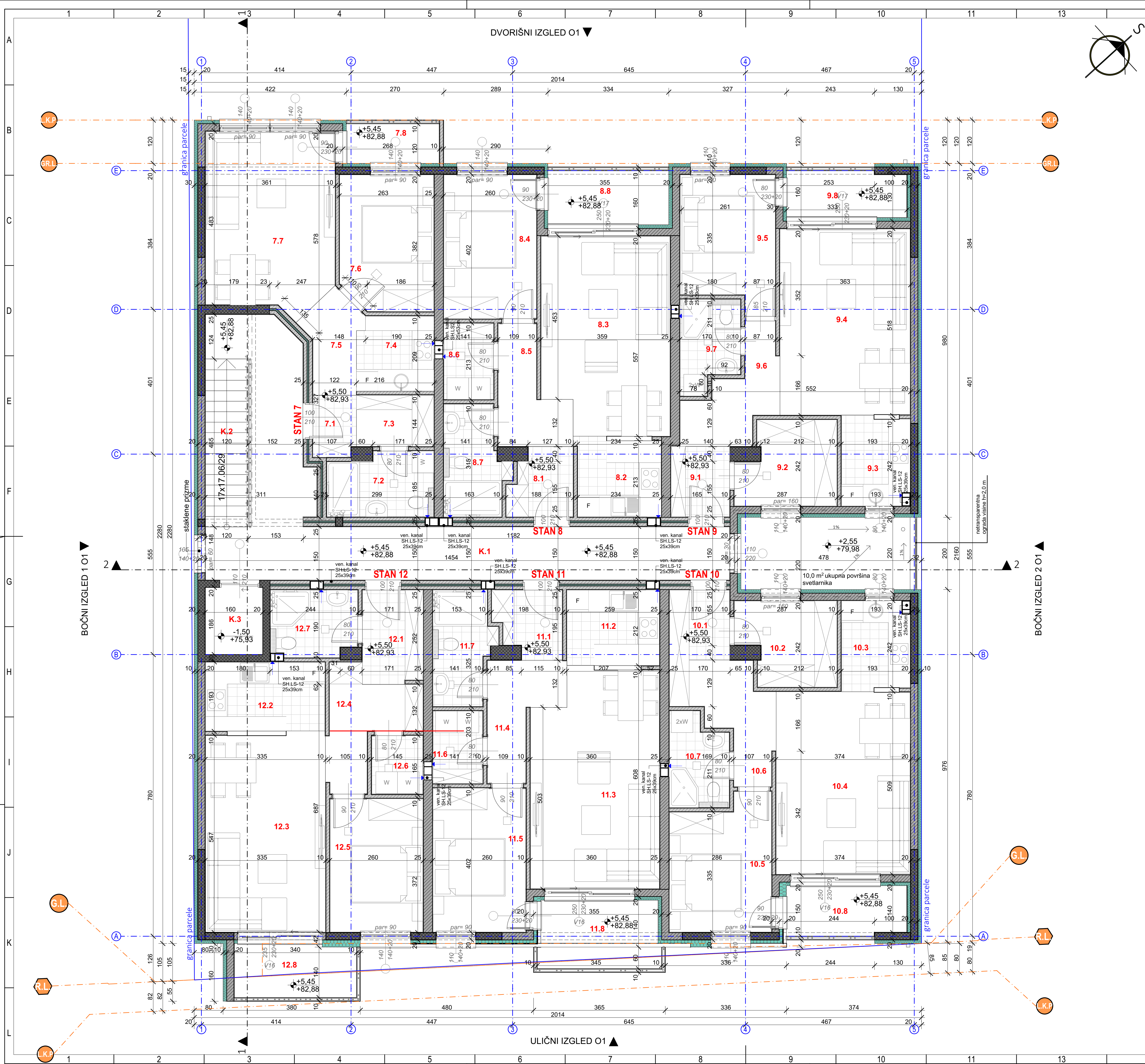
| Zajedničke prostorije |              |               |                               |               |       |           |
|-----------------------|--------------|---------------|-------------------------------|---------------|-------|-----------|
| K.1.                  | Komunikacija | ker. pločice  | poludisp. boja                | poludisp.boja | 46,39 | 31,87     |
| K.2.                  | Stepenište   | ker. pločice  | poludisp. boja                | -             | 11,67 | 5,51      |
| K.3.                  | Svetlarnik   | cem.košuljica | demit fasada                  | -             | 13,37 | 9,37      |
| K.3.                  | Lift 630kg   | -             | -                             | -             | 6,92  | 2,98      |
|                       |              |               |                               |               |       | 49,73 m²  |
|                       |              |               | UKUPNA NETO PLOŠTINA I SPRATA |               |       | 374,25 m² |

\_\_\_\_\_

| LEGENDA   |                            |   |                                   |
|---|----------------------------|---|-----------------------------------|
| OZNAKA  | NAZIV                      | OZNAKA  | NAZIV                             |
|  | ARMIRANI BETON             |  | GRANICA PARCELE                   |
|  | TERMOBLOK                  |  | GRAĐEVINSKA:GR/L/REGULACIONA:R/L/ |
|  | TERMOIZOLACIJA-KAMENA VUNA |  | LINJA KONZOLNOG PREPUSTA:L.K.P.   |







[illegible]





## OSNOVA II SPRATA OBJEKAT 1

| Neto površine - Osnova II Sprata 01 |                             |              |                |                |       |                 |
|-------------------------------------|-----------------------------|--------------|----------------|----------------|-------|-----------------|
| Br.                                 | Naziv prostorije            | Pod          | Zid            | Plafon         | Obim  | Površina        |
| <b>STAN 7-dvosoban stan</b>         |                             |              |                |                |       |                 |
| 7.1                                 | Ulazni prostor              | ker. pločice | poludisp. boja | poludisp. boja | 9,54  | 2,02            |
| 7.2                                 | Kupatilo                    | ker. pločice | ker. pločice   | poludisp. boja | 5,89  | 5,02            |
| 7.3                                 | Dugačkan                    | parket       | poludisp. boja | poludisp. boja | 7,11  | 3,03            |
| 7.4                                 | Kuhinja                     | ker. pločice | ker. pločice   | poludisp. boja | 8,40  | 4,31            |
| 7.5                                 | Hodnik                      | parket       | poludisp. boja | poludisp. boja | 8,54  | 3,65            |
| 7.6                                 | Spavaća soba                | parket       | poludisp. boja | poludisp. boja | 12,33 | 9,56            |
| 7.7                                 | Dnevna soba sa trepezarijom | parket       | poludisp. boja | poludisp. boja | 16,85 | 17,30           |
| 7.8                                 | Terasa                      | ker. pločice | poludisp. boja | poludisp. boja | 7,34  | 2,83            |
|                                     |                             |              |                |                |       | <b>47,72 m²</b> |
| <b>STAN 8-dvosoban stan</b>         |                             |              |                |                |       |                 |
| 8.1                                 | Ulazni prostor              | ker. pločice | poludisp. boja | poludisp. boja | 7,60  | 3,14            |
| 8.2                                 | Kuhinja                     | ker. pločice | ker. pločice   | poludisp. boja | 9,33  | 4,98            |
| 8.3                                 | Dnevna soba sa trepezarijom | parket       | poludisp. boja | poludisp. boja | 18,22 | 18,87           |
| 8.4                                 | Spavaća soba                | parket       | poludisp. boja | poludisp. boja | 13,10 | 10,22           |
| 8.5                                 | Hodnik                      | parket       | poludisp. boja | poludisp. boja | 10,99 | 4,93            |
| 8.6                                 | Vešerica                    | ker. pločice | ker. pločice   | poludisp. boja | 6,96  | 2,89            |
| 8.7                                 | Kupatilo                    | ker. pločice | ker. pločice   | poludisp. boja | 10,07 | 4,82            |
| 8.8                                 | Terasa                      | ker. pločice | poludisp. boja | poludisp. boja | 9,70  | 5,02            |
|                                     |                             |              |                |                |       | <b>54,87 m²</b> |
| <b>STAN 9-dvosoban stan</b>         |                             |              |                |                |       |                 |
| 9.1                                 | Ulazni prostor              | ker. pločice | poludisp. boja | poludisp. boja | 7,14  | 3,16            |
| 9.2                                 | Garderoba                   | ker. pločice | poludisp. boja | poludisp. boja | 10,69 | 5,99            |
| 9.3                                 | Kuhinja                     | ker. pločice | ker. pločice   | poludisp. boja | 8,83  | 4,58            |
| 9.4                                 | Dnevna soba sa trepezarijom | parket       | poludisp. boja | poludisp. boja | 17,52 | 18,57           |
| 9.5                                 | Spavaća soba                | parket       | poludisp. boja | poludisp. boja | 13,11 | 9,25            |
| 9.6                                 | Hodnik                      | parket       | poludisp. boja | poludisp. boja | 12,47 | 5,39            |
| 9.7                                 | Vešerica                    | ker. pločice | ker. pločice   | poludisp. boja | 8,69  | 3,92            |
| 9.8                                 | Terasa                      | ker. pločice | poludisp. boja | poludisp. boja | 9,27  | 4,23            |
|                                     |                             |              |                |                |       | <b>55,09 m²</b> |
| <b>STAN 10-dvosoban stan</b>        |                             |              |                |                |       |                 |
| 10.1                                | Ulazni prostor              | ker. pločice | poludisp. boja | poludisp. boja | 7,20  | 3,22            |
| 10.2                                | Garderober                  | parket       | poludisp. boja | poludisp. boja | 10,65 | 5,97            |
| 10.3                                | Kuhinja                     | ker. pločice | ker. pločice   | poludisp. boja | 8,83  | 4,58            |
| 10.4                                | Dnevna soba sa trepezarijom | parket       | poludisp. boja | poludisp. boja | 17,53 | 18,74           |
| 10.5                                | Spavaća soba                | parket       | poludisp. boja | poludisp. boja | 13,44 | 9,98            |
| 10.6                                | Hodnik                      | parket       | poludisp. boja | poludisp. boja | 12,93 | 6,18            |
| 10.7                                | Vešerica                    | ker. pločice | ker. pločice   | poludisp. boja | 8,66  | 3,94            |
| 10.8                                | Terasa                      | ker. pločice | poludisp. boja | poludisp. boja | 9,48  | 4,57            |
|                                     |                             |              |                |                |       | <b>57,18 m²</b> |
| <b>STAN 11-dvosoban stan</b>        |                             |              |                |                |       |                 |
| 11.1                                | Ulazni prostor              | ker. pločice | poludisp. boja | poludisp. boja | 7,80  | 3,25            |
| 11.2                                | Kuhinja                     | ker. pločice | ker. pločice   | poludisp. boja | 9,29  | 5,34            |
| 11.3                                | Dnevna soba sa trepezarijom | parket       | poludisp. boja | poludisp. boja | 19,51 | 20,66           |
| 11.4                                | Hodnik                      | parket       | poludisp. boja | poludisp. boja | 11,25 | 5,10            |
| 11.5                                | Spavaća soba                | parket       | poludisp. boja | poludisp. boja | 13,11 | 10,24           |
| 11.6                                | Vešerica                    | ker. pločice | ker. pločice   | poludisp. boja | 6,76  | 2,76            |
| 11.7                                | Kupatilo                    | ker. pločice | ker. pločice   | poludisp. boja | 10,07 | 4,84            |
| 11.8                                | Terasa                      | ker. pločice | poludisp. boja | poludisp. boja | 10,70 | 6,29            |
|                                     |                             |              |                |                |       | <b>58,48 m²</b> |
| <b>STAN 12-dvosoban stan</b>        |                             |              |                |                |       |                 |
| 12.1                                | Ulazni prostor              | ker. pločice | poludisp. boja | poludisp. boja | 8,58  | 4,31            |
| 12.2                                | Kuhinja                     | ker. pločice | ker. pločice   | poludisp. boja | 10,41 | 6,28            |
| 12.3                                | Dnevna soba sa trepezarijom | parket       | poludisp. boja | poludisp. boja | 17,78 | 18,20           |
| 12.4                                | Hodnik                      | parket       | poludisp. boja | poludisp. boja | 12,70 | 5,84            |

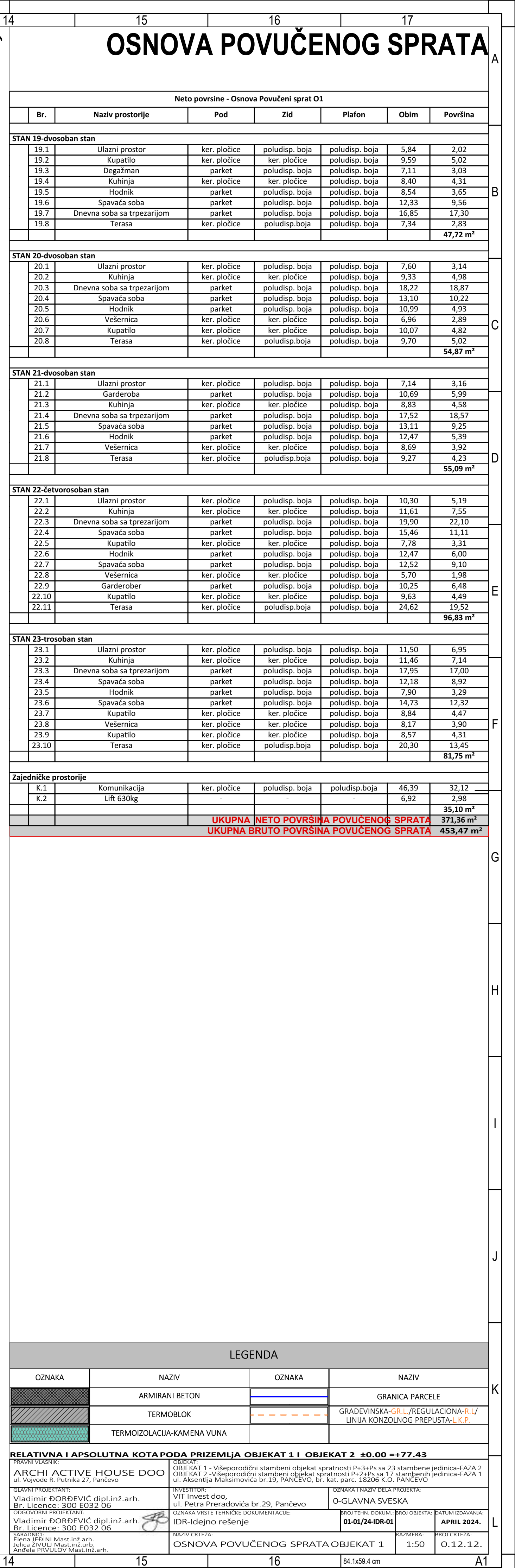
| LEGENDA   |                            |   |                                  |
|---|----------------------------|---|----------------------------------|
| OZNAKA  | NAZIV                      | OZNAKA  | NAZIV                            |
|  | ARMIRANI BETON             |  | GRANICA PARCELE                  |
|  | TERMOBLOK                  |  | GRAĐEVINSKA-GR/L                 |
|  | TERMOIZOLACIJA-KAMENA VUNA |  | LINIJA KONZOLNOG PREPUŠTA-L.K.P. |

[illegible]



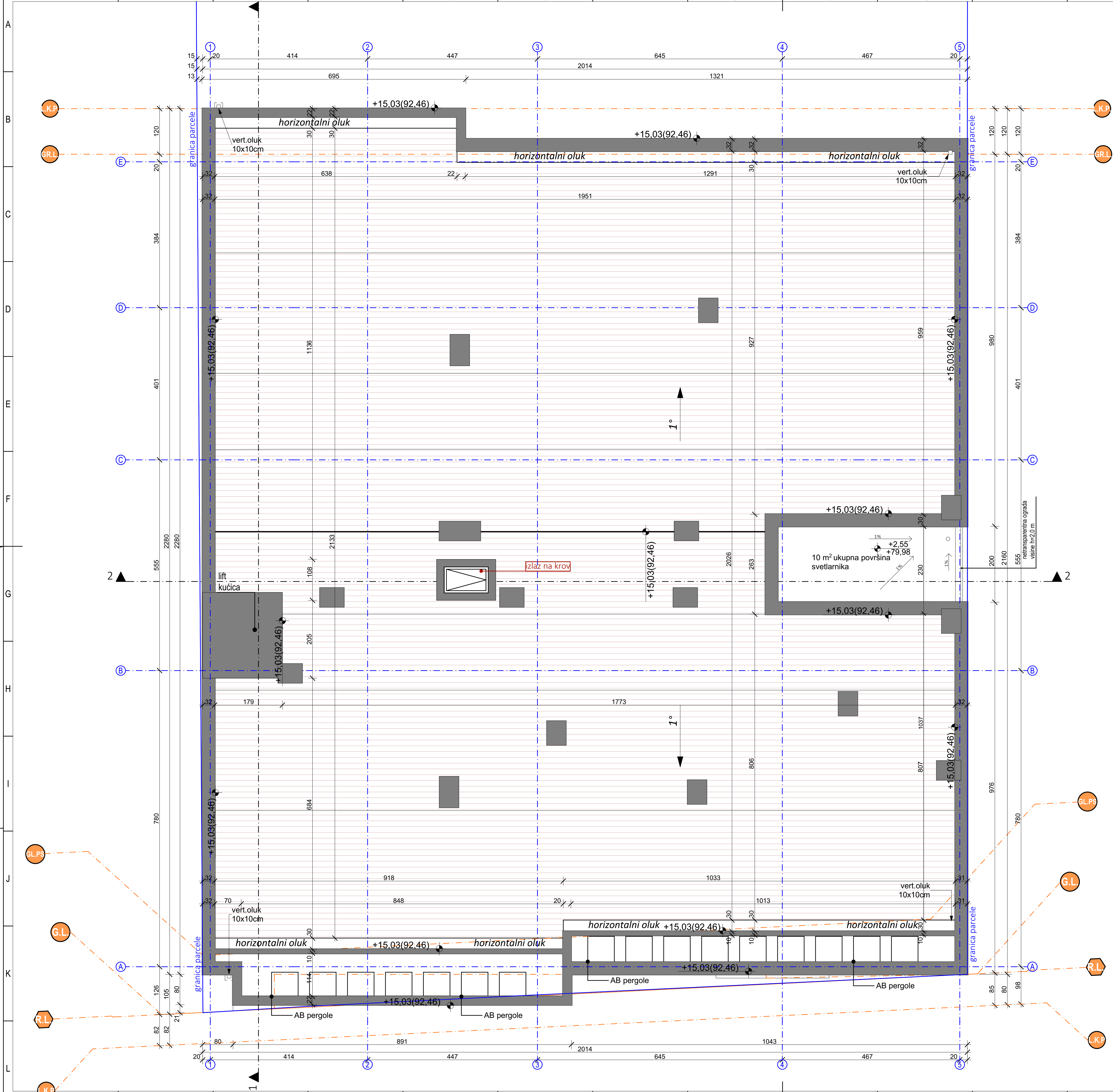









OSNOVA KROVNIH RAVNI  
OBJEKAT 1



| LEGENDA |                            |        |  |
|---------|----------------------------|--------|--|
| OZNAKA  | NAZIV                      | OZNAKA | NAZIV  |
|         | ARMIRANI BETON             |        | GRANICA PARCELE  |
|         | TERMOBLOK                  |        | GRADJEVINSKA-GR./REGULACIONA-R./LINIJA KONZOLNOG PREPUŠTA-L.K.P. |
|         | TERMOIZOLACIJA-KAMENA VUNA |        |  |

|  |  |  |  |
|--|--|--|--|
| RELATIVNA I APSOLUTNA KOTA PODA PRIZEMLJA OBJEKAT 1 I OBJEKAT 2 ±0.00 = +77.43 |  |  |  |
| ARCHI ACTIVE HOUSE DOO   |  |  |  |
| GLAVNI PROJEKTANT: Vladimir DORĐEVIĆ dipl.inž.arh. Br. Licence: 300 E032 06    |  | INVESTITOR: VIT Invest doo, ul. Petra Preradovića br.29, Pančevo |  |
| ODGOVORNI PROJEKTANT: Vladimir DORĐEVIĆ dipl.inž.arh. Br. Licence: 300 E032 06 |  | OZNAKA I NAZIV DELA PROJEKTA: O-GLAVNA SVESKA                    |  |
| SAGRAĐIOCI: Elena JEDINI Mast.inž.arh. Anđela PRIVULOV Mast.inž.arh.           |  | OZNAKA VISTE TEHNIČKE DOKUMENTACIJE: IDR-Idejno rešenje          |  |
| NAZIV CRTEŽA: OSNOVA KROVNE RAVNI OBJEKAT 1                                    |  | BROJ LISTA, DOKUM. BROJ OBJEKTA: 01-01/24-IDR-01                 |  |
|  |  | DATUM IZDAVANJA: APRIL 2024.                                     |  |
|  |  | BROJ CRTEŽA: O.1.2.1.3.  |  |



PRESEK 1-1  
OBJEKAT 1

POVUČENI  
SPRAT

III SPRAT

II SPRAT

I SPRAT

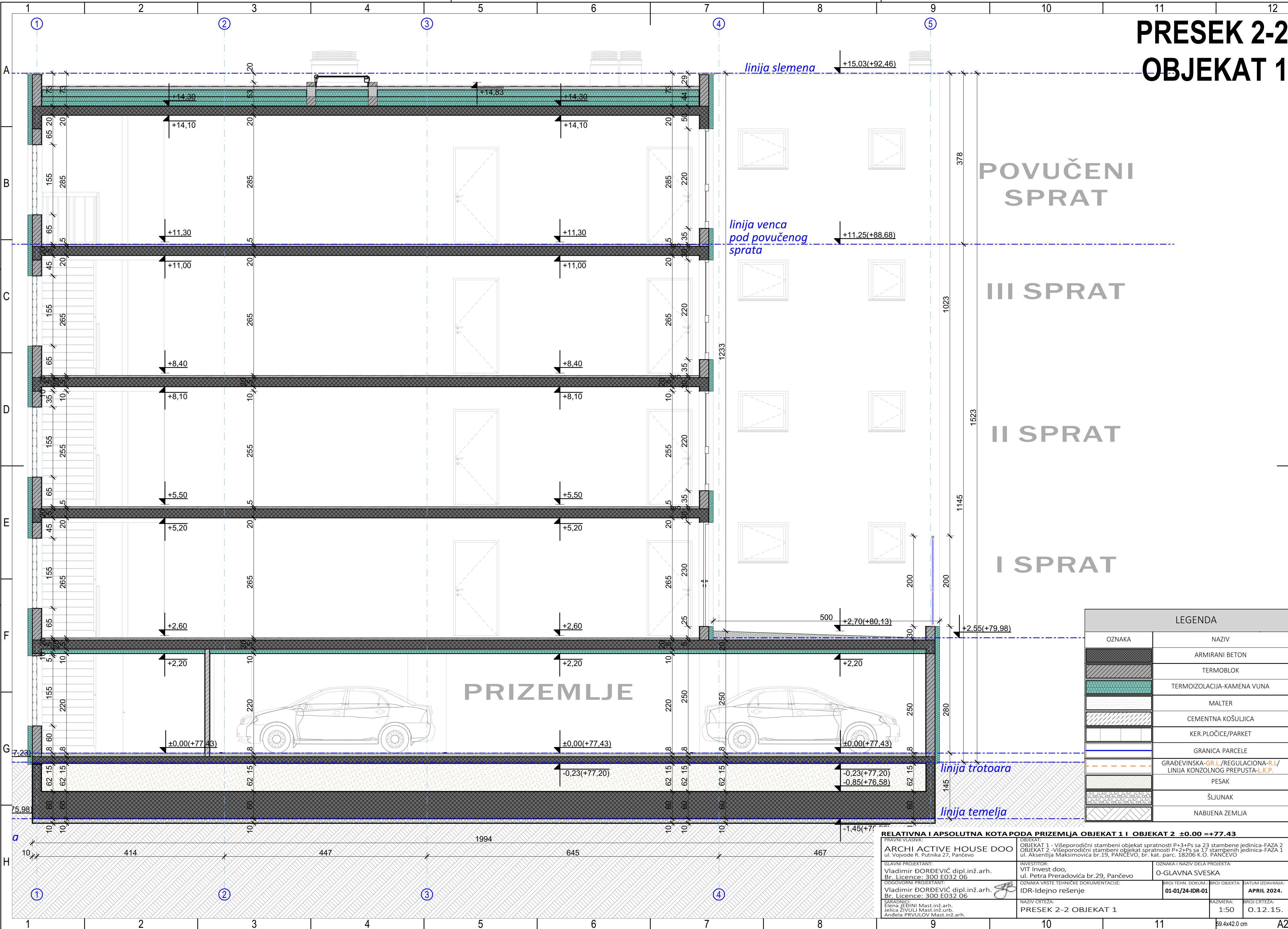
PRIZEMLJE

| LEGENDA |                            |        |  |
|---------|----------------------------|--------|--|
| OZNAKA  | NAZIV                      | OZNAKA | NAZIV  |
|         | ARMIRANI BETON             |        | GRANICA PARCELE  |
|         | TERMOBLOK                  |        | GRAĐEVINSKA-GR.L./REGULACIONA-R.L/<br>LINIJA KONZOLNOG PREPUŠTA-L.K.P. |
|         | TERMOIZOLACIJA-KAMENA VUNA |        | PESAK  |
|         | MALTER                     |        | ŠLUNAK   |
|         | CEMENTNA KOŠULICA          |        | NABIJENA ZEMLJA  |
|         | KER.PLOČICE/PARKET         |        |  |

| RELATIVNA I APSOLUTNA KOTA PODA PRIZEMLJA OBJEKAT 1 I OBJEKAT 2 ±0.00 = +77.43                          |  |   |  |
|---|--|---|--|
| PRAVNI VLASNIK:<br>ARCHI ACTIVE HOUSE DOO<br>ul. Vojvode R. Putnika 27, Pančevo                         |  | OBJEKAT 1 - Višeporodični stambeni objekat spratnosti P+3+Ps sa 23 stambene jedinica-FAZA 2<br>OBJEKAT 2 - Višeporodični stambeni objekat spratnosti P+2+Ps sa 17 stambenih jedinica-FAZA 1<br>ul. Asentija Maksimovića br.19, PANČEVO, br. kat. parc. 18206 K.O. PANČEVO |  |
| GLAVNI PROJEKTANT:<br>Vladimir ĐORĐEVIĆ dipl.inž.arh.<br>Br. Licence: 300 E032 D6                       |  | INVESTITOR:<br>VIT Invest doo,<br>ul. Petra Preradovića br.29, Pančevo  |  |
| ODGOVORNI PROJEKTANT:<br>Vladimir ĐORĐEVIĆ dipl.inž.arh.<br>Br. Licence: 300 E032 D6                    |  | OZNAKA VRSTE TEHNIČKE DOKUMENTACIJE:<br>IDR-Idejno rešenje  |  |
| SARADNICI:<br>Elena JESINI Mast.inž.arh.<br>Jelica ŽIVULI Mast.inž.arh.<br>Anđela PRVULOV Mast.inž.arh. |  | OZNAKA I NAZIV DELA PROJEKTA:<br>O-GLAVNA SVESKA  |  |
| NAZIV CRTEŽA:<br>PRESEK 1-1 OBJEKAT 1   |  | BROJ TEHN. DOKUM.:<br>01-01/24-IDR-01   |  |
|   |  | BROJ OBJEKTA:<br>APRIL 2024.  |  |
|   |  | RAZMERA:<br>1:50  |  |
|   |  | BROJ CRTEŽA:<br>O.12.14.  |  |



PRESEK 2-2  
OBJEKAT 1

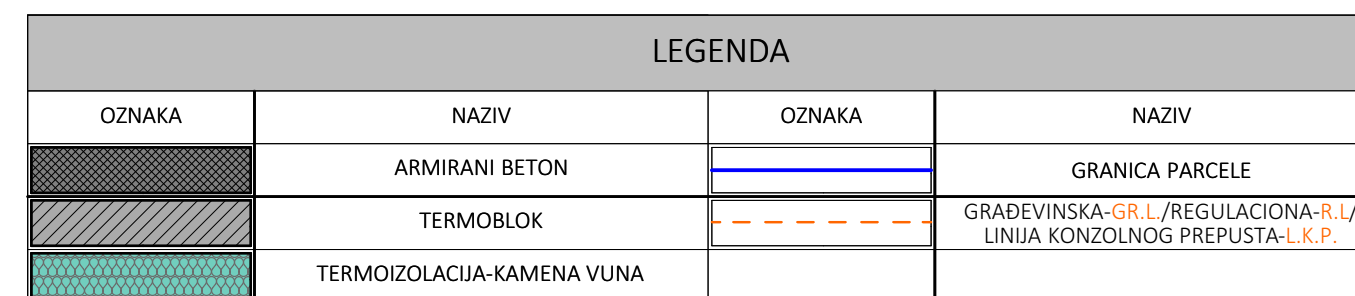


| LEGENDA |   |
|---------|---|
| OZNAKA  | NAZIV   |
|         | ARMIRANI BETON  |
|         | TERMOBLOK   |
|         | TERMOIZOLACIJA-KAMENA VUNA  |
|         | MALTER  |
|         | CEMENTNA KOŠULJICA  |
|         | KER.PLOČICE/PARKET  |
|         | GRANICA PARCELE   |
|         | GRAĐEVINSKA-GR.L./REGULACIONA-R.L./LINIJA KONZOLNOG PREPUSTA-L.K.P. |
|         | PESAK   |
|         | ŠLJUNAK   |
|         | NABUJENA ZEMLJA   |

| RELATIVNA I APSOLUTNA KOTA PODA PRIZEMLJA OBJEKAT 1 I OBJEKAT 2 ±0.00 =+77.43                           |  |  |  |
|---|--|--|--|
| PRAVNI VLASNIK:<br>ARCHI ACTIVE HOUSE DOO<br>ul. Vojvode R. Putnika 27, Pančevo                         |  |  |  |
| GLAVNI PROJEKTANT:<br>Vladimir ĐORĐEVIĆ dipl.inž.arh.<br>Br. Licence: 300 E032 06                       |  | INVESTITOR:<br>VIT Invest doo,<br>ul. Petra Preradovića br.29, Pančevo |  |
| ODGOVORNI PROJEKTANT:<br>Vladimir ĐORĐEVIĆ dipl.inž.arh.<br>Br. Licence: 300 E032 06                    |  | OZNAKA VRSTE TEHNIČKE DOKUMENTACIJE:<br>IDR-Idejno rešenje             |  |
| SARADNICI:<br>Elena JEDINI Mast.inž.arh.<br>Jelica ŽIVULJ Mast.inž.urđ.<br>Anđela PRVULOV Mast.inž.arh. |  | OZNAKA I NAZIV DELA PROJEKTA:<br>O-GLAVNA SVESKA                       |  |
| NAZIV CRTEŽA:<br>PRESEK 2-2 OBJEKAT 1   |  | BROJ TEHN. DOKUM.:<br>01-01/24-IDR-01                                  |  |
| RAZMERA:<br>1:50  |  | DATUM IZDAVANJA:<br>APRIL 2024.  |  |
| BROJ CRTEŽA:<br>O.12.15.  |  | BROJ OBJEKTA:<br>18206 K.O. PANČEVO                                    |  |



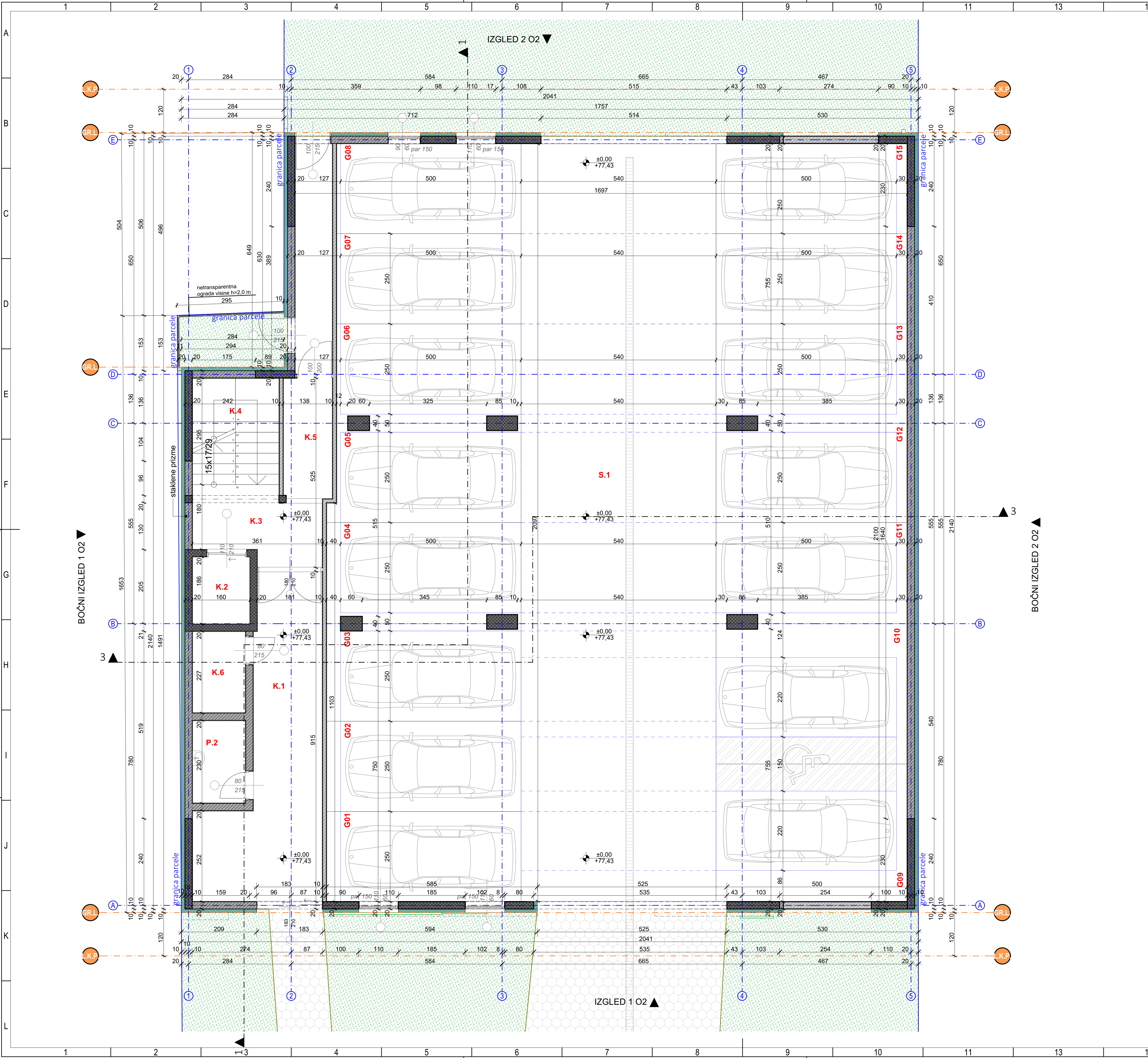
|   |  |   |   |   |  |  |  |   |  |   |  |   |  |  |   |  |  |  |                                       |   |  |                            |                          |   |
|---|--|---|---|---|--|--|--|---|--|---|--|---|--|--|---|--|--|--|---------------------------------------|---|--|----------------------------|--------------------------|---|
| 1   | 2  | 3   | 4   |   |  |  |  |   |  |   |  |   |  |  |   |  |  |  |                                       |   |  |                            |                          |   |
| A   | OBJEKAT 2  |   |   | A   |  |  |  |   |  |   |  |   |  |  |   |  |  |  |                                       |   |  |                            |                          |   |
| B   |  |   |   | B   |  |  |  |   |  |   |  |   |  |  |   |  |  |  |                                       |   |  |                            |                          |   |
| C   |  |   |   | C   |  |  |  |   |  |   |  |   |  |  |   |  |  |  |                                       |   |  |                            |                          |   |
| D   |  |   |   | D   |  |  |  |   |  |   |  |   |  |  |   |  |  |  |                                       |   |  |                            |                          |   |
| E   |  |   |   | E   |  |  |  |   |  |   |  |   |  |  |   |  |  |  |                                       |   |  |                            |                          |   |
| F   | <table><tr><td colspan="4">RELATIVNA I APSOLUTNA KOTA PODA PRIZEMLJA OBJEKAT 1 I OBJEKAT 2 ±0.00 =+77.43</td></tr><tr><td colspan="2">PRAVNI VLASNIK:<br/>ARCHI ACTIVE HOUSE DOO<br/>ul. Vojvode R. Putnika 27, Pančevo</td><td colspan="2">OBJEKAT:<br/>OBJEKAT 1 - Višeporodični stambeni objekat spratnosti P+3+Ps sa 23 stambene jedinica<br/>OBJEKAT 2 -Višeporodični stambeni objekat spratnosti P+2+Ps sa 17 stambenih jedinica<br/>ul. Aksentija Maksimovića br.19, PANČEVO, br. kat. parc. 18206 K.O. PANČEVO</td></tr><tr><td colspan="2">GLAVNI PROJEKTANT:<br/>Vladimir ĐORĐEVIĆ dipl.inž.arh.<br/>Br. Licence: 300 E032 06</td><td>INVESTITOR:<br/>VIT Invest doo,<br/>ul. Petra Preradovića br.29, Pančevo</td><td>OZNAKA I NAZIV DELA PROJEKTA:<br/>1-PROJEKAT ARHITEKTURE</td></tr><tr><td colspan="2">ODGOVORNI PROJEKTANT:<br/>Vladimir ĐORĐEVIĆ dipl.inž.arh.<br/>Br. Licence: 300 E032 06</td><td>OZNAKA VRSTE TEHNIČKE DOKUMENTACIJE:<br/>IDR-Idejno rešenje</td><td>BROJ TEHN. DOKUM.:<br/>01-01/24-IDR-01</td></tr><tr><td colspan="2">SARADNICI:<br/>Elena JEĐINI Mast.inž.arh.<br/>Jelica ŽIVULJ Mast.inž.urb.<br/>Anđela PRVULOV Mast.inž.arh.</td><td>NAZIV CRTEŽA:<br/>OBJEKAT 2</td><td>RAZMERA:<br/>BROJ CRTEŽA:</td></tr></table> |   |   | RELATIVNA I APSOLUTNA KOTA PODA PRIZEMLJA OBJEKAT 1 I OBJEKAT 2 ±0.00 =+77.43 |  |  |  | PRAVNI VLASNIK:<br>ARCHI ACTIVE HOUSE DOO<br>ul. Vojvode R. Putnika 27, Pančevo |  | OBJEKAT:<br>OBJEKAT 1 - Višeporodični stambeni objekat spratnosti P+3+Ps sa 23 stambene jedinica<br>OBJEKAT 2 -Višeporodični stambeni objekat spratnosti P+2+Ps sa 17 stambenih jedinica<br>ul. Aksentija Maksimovića br.19, PANČEVO, br. kat. parc. 18206 K.O. PANČEVO |  | GLAVNI PROJEKTANT:<br>Vladimir ĐORĐEVIĆ dipl.inž.arh.<br>Br. Licence: 300 E032 06 |  | INVESTITOR:<br>VIT Invest doo,<br>ul. Petra Preradovića br.29, Pančevo | OZNAKA I NAZIV DELA PROJEKTA:<br>1-PROJEKAT ARHITEKTURE | ODGOVORNI PROJEKTANT:<br>Vladimir ĐORĐEVIĆ dipl.inž.arh.<br>Br. Licence: 300 E032 06 |  | OZNAKA VRSTE TEHNIČKE DOKUMENTACIJE:<br>IDR-Idejno rešenje | BROJ TEHN. DOKUM.:<br>01-01/24-IDR-01 | SARADNICI:<br>Elena JEĐINI Mast.inž.arh.<br>Jelica ŽIVULJ Mast.inž.urb.<br>Anđela PRVULOV Mast.inž.arh. |  | NAZIV CRTEŽA:<br>OBJEKAT 2 | RAZMERA:<br>BROJ CRTEŽA: | F |
| RELATIVNA I APSOLUTNA KOTA PODA PRIZEMLJA OBJEKAT 1 I OBJEKAT 2 ±0.00 =+77.43                           |  |   |   |   |  |  |  |   |  |   |  |   |  |  |   |  |  |  |                                       |   |  |                            |                          |   |
| PRAVNI VLASNIK:<br>ARCHI ACTIVE HOUSE DOO<br>ul. Vojvode R. Putnika 27, Pančevo                         |  | OBJEKAT:<br>OBJEKAT 1 - Višeporodični stambeni objekat spratnosti P+3+Ps sa 23 stambene jedinica<br>OBJEKAT 2 -Višeporodični stambeni objekat spratnosti P+2+Ps sa 17 stambenih jedinica<br>ul. Aksentija Maksimovića br.19, PANČEVO, br. kat. parc. 18206 K.O. PANČEVO |   |   |  |  |  |   |  |   |  |   |  |  |   |  |  |  |                                       |   |  |                            |                          |   |
| GLAVNI PROJEKTANT:<br>Vladimir ĐORĐEVIĆ dipl.inž.arh.<br>Br. Licence: 300 E032 06                       |  | INVESTITOR:<br>VIT Invest doo,<br>ul. Petra Preradovića br.29, Pančevo  | OZNAKA I NAZIV DELA PROJEKTA:<br>1-PROJEKAT ARHITEKTURE |   |  |  |  |   |  |   |  |   |  |  |   |  |  |  |                                       |   |  |                            |                          |   |
| ODGOVORNI PROJEKTANT:<br>Vladimir ĐORĐEVIĆ dipl.inž.arh.<br>Br. Licence: 300 E032 06                    |  | OZNAKA VRSTE TEHNIČKE DOKUMENTACIJE:<br>IDR-Idejno rešenje  | BROJ TEHN. DOKUM.:<br>01-01/24-IDR-01                   |   |  |  |  |   |  |   |  |   |  |  |   |  |  |  |                                       |   |  |                            |                          |   |
| SARADNICI:<br>Elena JEĐINI Mast.inž.arh.<br>Jelica ŽIVULJ Mast.inž.urb.<br>Anđela PRVULOV Mast.inž.arh. |  | NAZIV CRTEŽA:<br>OBJEKAT 2  | RAZMERA:<br>BROJ CRTEŽA:                                |   |  |  |  |   |  |   |  |   |  |  |   |  |  |  |                                       |   |  |                            |                          |   |
| 1   | 2  | 3   | 21.0x29.7 cm  | A4  |  |  |  |   |  |   |  |   |  |  |   |  |  |  |                                       |   |  |                            |                          |   |

[illegible]

**OPŠTE NAMENE**

1. Pre otpočinjania radova svere im repene take provrenti na lice me
2. Dileme i nedoucome u crtezima i-ili tekstualnim prilozima projektora obavezno razgovorati sa autorom i odgovornim projektantom
3. Izmeze u delu projekta za vreme građenja vrati samo iz saglasnost autora, odgovornog projektanta i tehničkog nadzora
4. Ne dozvoljavaju se izmene na gradilištu za vreme izvođenja radova bez saglasnost autora, odgovornog projektanta i tehničkog nadzora
5. Odgovornost za izmene snosi lice koje je to izmene odob
6. Ose sa crteža obavezno postaviti na gradilištu tokom izvođenja
7. Visine parapeta su date od koje gotovog poda do koje zidnog dela parapeta
7. Visine prozora su date od koje zidnog dela parapeta do koje maloprazne
9. Visine vrata su date od koje gotovog poda do koje nadprazne
10. U osama stambanih i bravarskih pozicija date su zidarske mere otvora





# OSNOVA PRIZEMLJA

## OBJEKAT 2

Neto površine - Osnova Prizemlja O2

| Br.  | Naziv prostorije       | Pod          | Zid            | P plafon       | Obim  | Površina         |
|--|------------------------|--------------|----------------|----------------|-------|------------------|
| <b>Pomoćne prostorije/Parkiranje vozila i garaža</b> |                        |              |                |                |       |                  |
| G01  | Garažno mesto          | fero beton   | poludisp. boja | poludisp. boja | 15,73 | 13,37            |
| G02  | Garažno mesto          | fero beton   | poludisp. boja | poludisp. boja | 15,76 | 13,45            |
| G03  | Garažno mesto          | fero beton   | poludisp. boja | poludisp. boja | 16,92 | 14,25            |
| G04  | Garažno mesto          | fero beton   | poludisp. boja | poludisp. boja | 17,32 | 14,70            |
| G05  | Garažno mesto          | fero beton   | poludisp. boja | poludisp. boja | 17,12 | 13,86            |
| G06  | Garažno mesto          | fero beton   | poludisp. boja | poludisp. boja | 16,56 | 13,71            |
| G07  | Garažno mesto          | fero beton   | poludisp. boja | poludisp. boja | 15,20 | 12,76            |
| G08  | Garažno mesto          | fero beton   | poludisp. boja | poludisp. boja | 15,17 | 12,68            |
| G09  | Garažno mesto          | fero beton   | poludisp. boja | poludisp. boja | 18,17 | 20,08            |
| G10  | Garažno mesto          | fero beton   | poludisp. boja | poludisp. boja | 18,67 | 20,39            |
| G11  | Garažno mesto          | fero beton   | poludisp. boja | poludisp. boja | 16,70 | 14,56            |
| G12  | Garažno mesto          | fero beton   | poludisp. boja | poludisp. boja | 16,50 | 14,34            |
| G13  | Garažno mesto          | fero beton   | poludisp. boja | poludisp. boja | 16,50 | 14,34            |
| G14  | Garažno mesto          | fero beton   | poludisp. boja | poludisp. boja | 15,57 | 13,21            |
| G15  | Garažno mesto          | fero beton   | poludisp. boja | poludisp. boja | 15,54 | 13,13            |
|  |                        |              |                |                |       | <b>218,83 m²</b> |
| <b>Pomoćne prostorije/Parkiranje vozila-GARAJA</b>   |                        |              |                |                |       |                  |
| S.1  | Saobraćajnica          | fero beton   | poludisp. boja | poludisp. boja | 52,74 | 113,24           |
|  |                        |              |                |                |       | <b>113,24 m²</b> |
| <b>Zajedničke prostorije</b>                         |                        |              |                |                |       |                  |
| K.1  | Vetrobran              | ker. pločice | poludisp. boja | poludisp. boja | 25,41 | 21,34            |
| K.2  | Lift 630kg             | -            | -              | -              | 6,92  | 2,98             |
| K.3  | Komunikacija           | ker. pločice | poludisp. boja | poludisp. boja | 11,74 | 6,67             |
| K.4  | Stepeniste             | ker. pločice | poludisp. boja | poludisp. boja | 10,65 | 7,02             |
| K.5  | Komunikacija           | ker. pločice | poludisp. boja | poludisp. boja | 22,33 | 11,10            |
| K.6  | Prostorija za hidrocil | ker. pločice | poludisp. boja | poludisp. boja | 7,38  | 3,25             |
| P.2  | Prostor za čistačicu   | ker. pločice | ker. pločice   | poludisp. boja | 7,45  | 3,30             |
|  |                        |              |                |                |       | <b>55,66 m²</b>  |
|  |                        |              |                |                |       | <b>387,73 m²</b> |
|  |                        |              |                |                |       | <b>422,40 m²</b> |

**OPŠTE NAPOMENE:**

- Pre otpočinjanja radova sve mere i repeme tačke proveriti na licu mesta.
- Dileme i nedoumice u crtežima i/ili tekstualnim priložima projekta obavezno razrešiti sa autorom i odgovornim projektantom.
- Izмене u delu projekta za vreme građenja vršiti samo uz saglasnost autora i odgovornog projektanta.
- Ne dozvoljavaju se izmene na gradilištu za vreme izvođenja radova bez saglasnosti autora, odgovornog projektanta i tehničkog nadzora.
- Odgovornost za izmene snosi lice koje je izmene odobrilo.
- Ose sa crteža obavezno postaviti na gradilištu tokom izvođenja.
- Visine parapeta su date od kote gotovog poda do kote zidanog dela parapeta.
- Visine prozora su date od kote zidanog dela parapeta do kote napoljske.
- Visine vrata su date od kote gotovog poda do kote nadzračnika.
- U osama stolarskih i bravarskih pozicija date su zidarske mere otvora.

| LEGENDA |                            |        |  |
|---------|----------------------------|--------|--|
| OZNAKA  | NAZIV                      | OZNAKA | NAZIV  |
|         | ARMIRANI BETON             |        | GRANICA PARCELE  |
|         | TERMOBLOK                  |        | GRAĐEVINSKA-GR/L/REGULACIONA-R/L LINIJA KONZOLNOG PREPUSTA-L,K,P |
|         | TERMOIZOLACIJA-KAMENA VUNA |        | RASTER POPLOČANJE  |
|         | MALTER                     |        | ZELENA POVRŠINA  |
|         | KOLSKA RAMPA               |        |  |

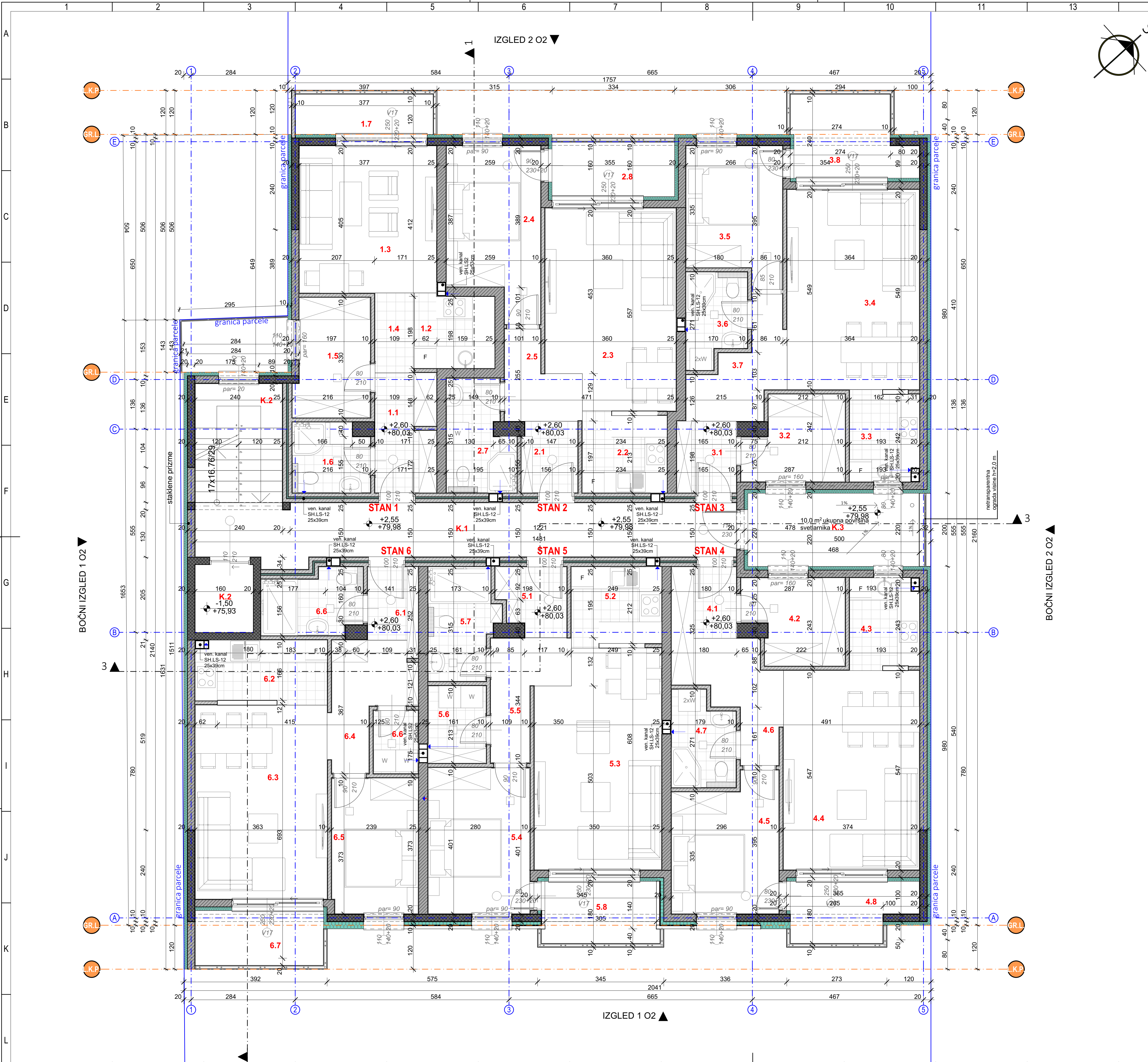
**RELATIVNA I APSOLUTNA KOTA PODA PRIZEMLJA OBJEKAT 1 I OBJEKAT 2 ±0.00 = +77.43**

**ARCHI ACTIVE HOUSE DOO**

OBJEKAT 1 - Višeporodični stambeni objekat spratnosti P+3+Ps sa 23 stambene jedinice-FAZA 2  
OBJEKAT 2 - Višeporodični stambeni objekat spratnosti P+2+Ps sa 17 stambenih jedinica-FAZA 1  
ul. Vojvode R. Putnika 27, Pančevo

| GLAVNI PROJEKTANT               | INVESTITOR                           | OZNAKA I NAZIV DELA PROJEKTA |
|---------------------------------|--------------------------------------|------------------------------|
| Vladimir DORDEVIĆ dipl.inž.arh. | VIT Invest doo.                      | O-GLAVNA SVESKA              |
| Br. Licence: 300 E032 06        | ul. Petra Preradovića br.29, Pančevo |                              |
| ODGOVORNI PROJEKTANT            | OZNAKA VRSTE TEHNIČKE DOKUMENTACIJE  | BRIO I DATUM DOKLADA         |
| Vladimir DORDEVIĆ dipl.inž.arh. | IDR-Idejno rešenje                   | 01-01/24-IDR-01              |
| Br. Licence: 300 E032 06        |                                      | APRIL 2024.                  |
| RAZUMELJIVOST                   | NAZIV CRTEŽA                         | RAZUMELJIVOST                |
| Elina PRVULJ Mast.inž.arh.      | OSNOVA PRIZEMLJA OBJEKAT 2           | BRIO CRTEŽA                  |
| Andrija PRVULJ Mast.inž.arh.    |                                      | 0.1.2.17.                    |

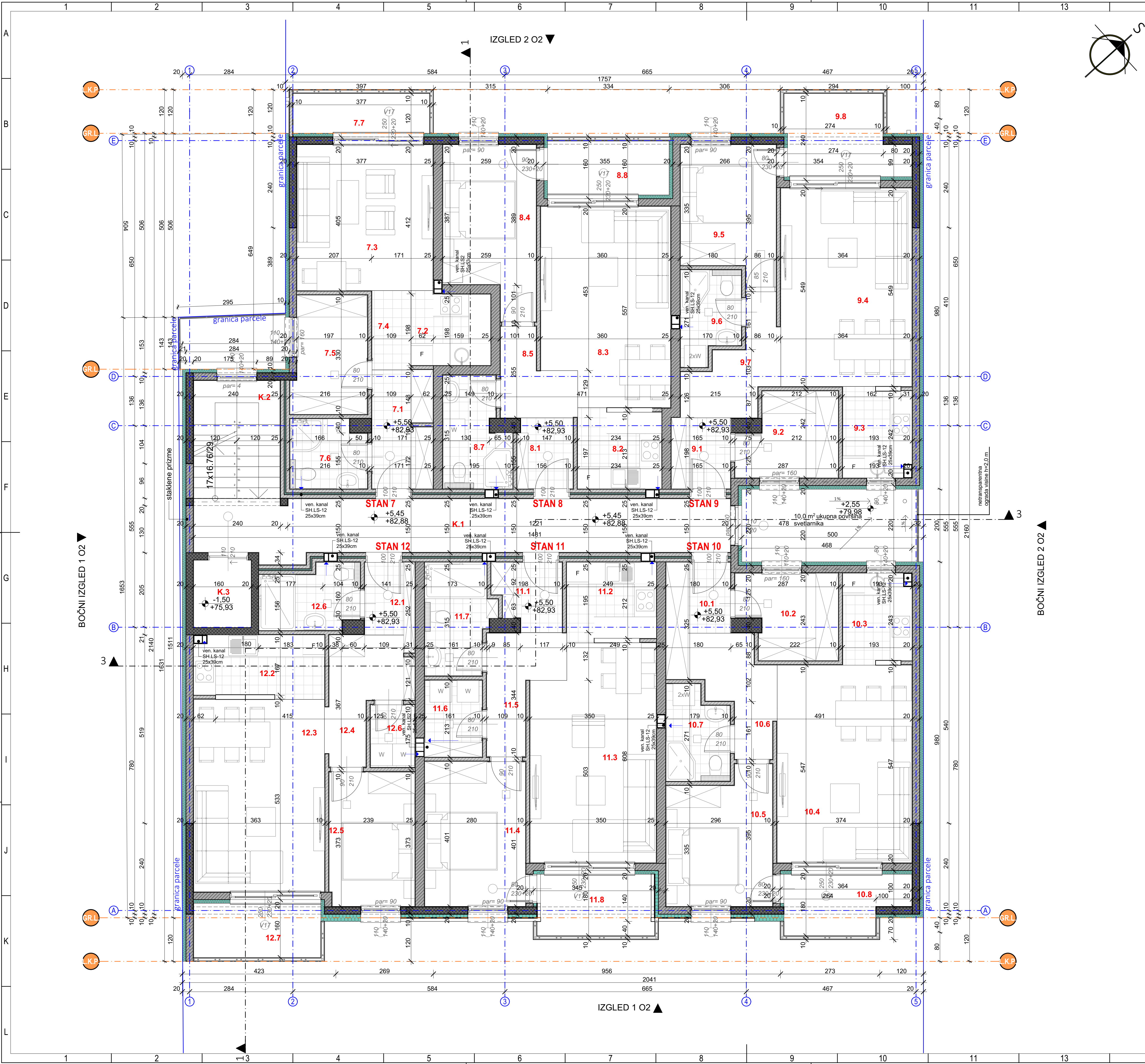




| Neto površine - Osnova 1 Sprata O2 |                            |                |                |                |       |           |
|------------------------------------|----------------------------|----------------|----------------|----------------|-------|-----------|
| Br.                                | Naziv prostorije           | Pod            | Zid            | Plafon         | Obim  | Površina  |
| STAN 1-jednosoban stan             |                            |                |                |                |       |           |
| 1.1                                | Ulazni prostor             | ker. pločice   | poludisp. boja | poludisp. boja | 11,12 | 5,40      |
| 1.2                                | Kuhinja                    | ker. pločice   | ker. pločice   | poludisp. boja | 8,48  | 4,32      |
| 1.3                                | Dnevna soba sa trpezarijom | parket         | poludisp. boja | poludisp. boja | 15,51 | 15,02     |
| 1.4                                | Hodnik                     | ker. pločice   | poludisp. boja | poludisp. boja | 6,52  | 2,35      |
| 1.5                                | Garderob                   | parket         | poludisp. boja | poludisp. boja | 10,80 | 6,52      |
| 1.6                                | Kupatilo                   | ker. pločice   | poludisp. boja | poludisp. boja | 8,09  | 3,88      |
| 1.7                                | Terasa                     | ker. pločice   | poludisp. boja | poludisp. boja | 9,74  | 4,15      |
|                                    |                            |                |                |                |       | 41,64 m²  |
| STAN 2-dvosoban stan               |                            |                |                |                |       |           |
| 2.1                                | Ulazni prostor             | ker. pločice   | poludisp. boja | poludisp. boja | 6,97  | 2,95      |
| 2.2                                | Kuhinja                    | ker. pločice   | ker. pločice   | poludisp. boja | 9,07  | 4,95      |
| 2.3                                | Dnevna soba sa trpezarijom | parket         | poludisp. boja | poludisp. boja | 18,22 | 18,74     |
| 2.4                                | Spavaća soba               | parket         | poludisp. boja | poludisp. boja | 14,88 | 10,85     |
| 2.5                                | Hodnik                     | parket         | poludisp. boja | poludisp. boja | 9,31  | 3,95      |
| 2.7                                | Kupatilo                   | ker. pločice   | ker. pločice   | poludisp. boja | 10,45 | 5,16      |
| 2.8                                | Terasa                     | ker. pločice   | poludisp. boja | poludisp. boja | 9,67  | 4,98      |
|                                    |                            |                |                |                |       | 51,59 m²  |
| STAN 3-dvosoban stan               |                            |                |                |                |       |           |
| 3.1                                | Ulazni prostor             | ker. pločice   | poludisp. boja | poludisp. boja | 7,14  | 3,16      |
| 3.2                                | Garderob                   | parket         | poludisp. boja | poludisp. boja | 10,45 | 5,90      |
| 3.3                                | Kuhinja                    | ker. pločice   | ker. pločice   | poludisp. boja | 8,83  | 4,56      |
| 3.4                                | Dnevna soba sa trpezarijom | parket         | poludisp. boja | poludisp. boja | 18,14 | 19,71     |
| 3.5                                | Spavaća soba               | parket         | poludisp. boja | poludisp. boja | 13,10 | 9,23      |
| 3.6                                | Kupatilo                   | ker. pločice   | ker. pločice   | poludisp. boja | 8,69  | 3,92      |
| 3.7                                | Hodnik                     | parket         | poludisp. boja | poludisp. boja | 12,46 | 5,48      |
| 3.8                                | Terasa                     | ker. pločice   | poludisp. boja | poludisp. boja | 11,64 | 6,84      |
|                                    |                            |                |                |                |       | 58,80 m²  |
| STAN 4-dvosoban stan               |                            |                |                |                |       |           |
| 4.1                                | Ulazni prostor             | ker. pločice   | poludisp. boja | poludisp. boja | 7,43  | 3,44      |
| 4.2                                | Garderob                   | parket         | poludisp. boja | poludisp. boja | 10,68 | 6,01      |
| 4.3                                | Kuhinja                    | ker. pločice   | ker. pločice   | poludisp. boja | 8,86  | 4,59      |
| 4.4                                | Dnevna soba sa trpezarijom | parket         | poludisp. boja | poludisp. boja | 18,30 | 20,18     |
| 4.5                                | Spavaća soba               | parket         | poludisp. boja | poludisp. boja | 13,69 | 10,34     |
| 4.6                                | Hodnik                     | parket         | poludisp. boja | poludisp. boja | 13,05 | 6,23      |
| 4.7                                | Kupatilo                   | ker. pločice   | ker. pločice   | poludisp. boja | 8,86  | 4,21      |
| 4.8                                | Terasa                     | ker. pločice   | poludisp. boja | poludisp. boja | 10,45 | 5,18      |
|                                    |                            |                |                |                |       | 60,18 m²  |
| STAN 5-dvosoban stan               |                            |                |                |                |       |           |
| 5.1                                | Ulazni prostor             | ker. pločice   | poludisp. boja | poludisp. boja | 7,77  | 3,23      |
| 5.2                                | Kuhinja                    | ker. pločice   | ker. pločice   | poludisp. boja | 9,35  | 5,23      |
| 5.3                                | Dnevna soba sa trpezarijom | parket         | poludisp. boja | poludisp. boja | 19,05 | 19,96     |
| 5.4                                | Spavaća soba               | parket         | poludisp. boja | poludisp. boja | 13,51 | 11,04     |
| 5.5                                | Hodnik                     | parket         | poludisp. boja | poludisp. boja | 11,28 | 5,12      |
| 5.6                                | Vešernica                  | ker. pločice   | ker. pločice   | poludisp. boja | 7,36  | 3,32      |
| 5.7                                | Kupatilo                   | ker. pločice   | ker. pločice   | poludisp. boja | 10,27 | 5,32      |
| 5.8                                | Terasa                     | ker. pločice   | poludisp. boja | poludisp. boja | 9,90  | 5,26      |
|                                    |                            |                |                |                |       | 58,48 m²  |
| STAN 6-dvosoban stan               |                            |                |                |                |       |           |
| 6.1                                | Ulazni prostor             | ker. pločice   | poludisp. boja | poludisp. boja | 6,75  | 2,75      |
| 6.2                                | Kuhinja                    | ker. pločice   | ker. pločice   | poludisp. boja | 10,75 | 6,00      |
| 6.3                                | Dnevna soba sa trpezarijom | parket         | poludisp. boja | poludisp. boja | 17,79 | 19,07     |
| 6.4                                | Spavaća soba               | parket         | poludisp. boja | poludisp. boja | 12,88 | 6,21      |
| 6.5                                | Spavaća soba               | parket         | poludisp. boja | poludisp. boja | 12,11 | 8,68      |
| 6.6                                | Vešernica                  | ker. pločice   | ker. pločice   | poludisp. boja | 5,87  | 2,09      |
| 6.7                                | Kupatilo                   | ker. pločice   | ker. pločice   | poludisp. boja | 9,30  | 4,51      |
| 6.7                                | Terasa                     | ker. pločice   | poludisp. boja | poludisp. boja | 10,00 | 5,25      |
|                                    |                            |                |                |                |       | 54,56 m²  |
| Zajedničke prostorije              |                            |                |                |                |       |           |
| K.1                                | Komunikacija               | ker. pločice   | poludisp. boja | poludisp. boja | 33,59 | 22,13     |
| K.2                                | Stepenište                 | ker. pločice   | poludisp. boja | -              | 11,25 | 7,71      |
| K.2                                | Lift 630kg                 | -              | -              | -              | 6,89  | 2,95      |
| K.3                                | Svetlarnik                 | cem. košuljica | demit fasada   | -              | 13,37 | 9,37      |
|                                    |                            |                |                |                |       | 42,16 m²  |
| UKUPNA NETO POVRŠINA 1 SPRATA      |                            |                |                |                |       | 367,41 m² |
| UKUPNA BRUTO POVRŠINA 1 SPRATA     |                            |                |                |                |       | 439,68 m² |

| LEGENDA  |                            |        |   |
|--|----------------------------|--------|---|
| OZNAKA   | NAZIV                      | OZNAKA | NAZIV   |
|  | ARMIRANI BETON             |        | GRANICA PARCELE   |
|  | TERMOBLOK                  |        | GRADEVINSKA-GR/L/REGULACIONA-R/L/ LINIJA KONZOLNOG PREFUSA-L,K,P. |
|  | TERMOIZOLACIJA-KAMENA VUNA |        |   |
| RELATIVNA I APSOLUTNA KOTA PODA PRIZEMLJA OBJEKAT 1 I OBJEKAT 2 ±0.00 =+77.43                |                            |        |   |
| ARCHI ACTIVE HOUSE DOO   |                            |        |   |
| OBJEKAT 1 - Višeporodični stambeni objekat spratnosti P+3+Ps sa 23 stambene jedinica-FAZA 2  |                            |        |   |
| OBJEKAT 2 - Višeporodični stambeni objekat spratnosti P+2+Ps sa 17 stambenih jedinica-FAZA 1 |                            |        |   |
| ul. Vojvode R. Putnika 27, Pančevo   |                            |        |   |
| GLAVNI PROJEKTANT: Vladimir DORĐEVIĆ dipl.inž.arh.   |                            |        |   |
| BR. LICENCE: 300 E032 06   |                            |        |   |
| ODGOVORNI PROJEKTANT: Vladimir DORĐEVIĆ dipl.inž.arh.  |                            |        |   |
| BR. LICENCE: 300 E032 06   |                            |        |   |
| ODGOVORNI PROJEKTANT: Elena JEDINI Mast.inž.arh.   |                            |        |   |
| BR. LICENCE: 300 E032 06   |                            |        |   |
| ODGOVORNI PROJEKTANT: Andrija PRVULOV Mast.inž.arh.  |                            |        |   |
| BR. LICENCE: 300 E032 06   |                            |        |   |
| INVESTITOR: VIT Invest doo.  |                            |        |   |
| ul. Petra Preradovića br.29, Pančevo   |                            |        |   |
| OZNAKA I NAZIV DELA PROJEKTA: O-GLAVNA SVESKA  |                            |        |   |
| OZNAKA VISTE TEHNIČKE DOKUMENTACIJE: 01-01/24-IDR-01   |                            |        |   |
| DATUM IZDAVANJA: APRIL 2024.   |                            |        |   |
| NAZIV CRTEŽA: OSNOVA I SPRATA OBJEKAT 2  |                            |        |   |
| 1:50   |                            |        |   |
| 0.1.2.18.  |                            |        |   |





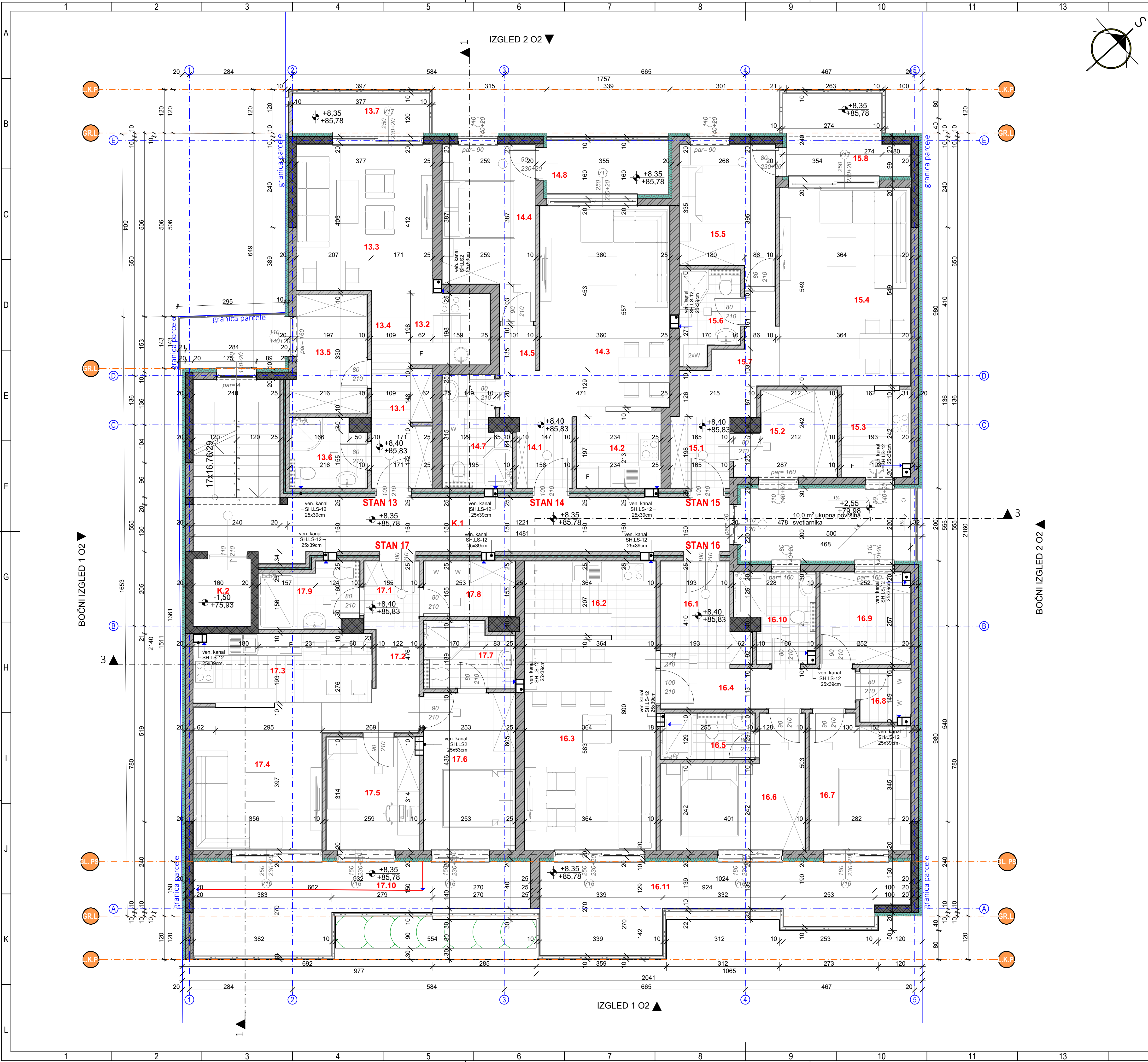
OSNOVA II SPRATA  
OBJEKAT 2

| Neto površine - Osnova II Sprata O2 |                            |              |                |                |       |           |
|-------------------------------------|----------------------------|--------------|----------------|----------------|-------|-----------|
| Br.                                 | Naziv prostorije           | Pod          | Zid            | Plafon         | Obim  | Površina  |
| STAN 7-jednosoban stan              |                            |              |                |                |       |           |
| 7.1                                 | Ulazni prostor             | ker. pločice | poludisp. boja | poludisp. boja | 11,12 | 5,40      |
| 7.2                                 | Kuhinja                    | ker. pločice | ker. pločice   | poludisp. boja | 8,48  | 4,32      |
| 7.3                                 | Dnevna soba sa trpezarijom | parket       | poludisp. boja | poludisp. boja | 15,51 | 15,02     |
| 7.4                                 | Hodnik                     | ker. pločice | poludisp. boja | poludisp. boja | 6,52  | 2,35      |
| 7.5                                 | Garderober                 | ker. pločice | ker. pločice   | poludisp. boja | 10,80 | 6,52      |
| 7.6                                 | Kupatilo                   | ker. pločice | ker. pločice   | poludisp. boja | 8,09  | 3,88      |
| 7.7                                 | Terasa                     | ker. pločice | poludisp. boja | poludisp. boja | 9,74  | 4,15      |
|                                     |                            |              |                |                |       | 41,64 m²  |
| STAN 8-dvosoban stan                |                            |              |                |                |       |           |
| 8.1                                 | Ulazni prostor             | ker. pločice | poludisp. boja | poludisp. boja | 6,97  | 2,95      |
| 8.2                                 | Kuhinja                    | ker. pločice | ker. pločice   | poludisp. boja | 9,07  | 4,95      |
| 8.3                                 | Dnevna soba sa trpezarijom | parket       | poludisp. boja | poludisp. boja | 18,22 | 18,74     |
| 8.4                                 | Spavaća soba               | parket       | poludisp. boja | poludisp. boja | 14,88 | 10,86     |
| 8.5                                 | Hodnik                     | parket       | poludisp. boja | poludisp. boja | 9,31  | 3,95      |
| 8.7                                 | Kupatilo                   | ker. pločice | ker. pločice   | poludisp. boja | 10,45 | 5,16      |
| 8.8                                 | Terasa                     | ker. pločice | poludisp. boja | poludisp. boja | 9,67  | 4,98      |
|                                     |                            |              |                |                |       | 51,59 m²  |
| STAN 9-dvosoban stan                |                            |              |                |                |       |           |
| 9.1                                 | Ulazni prostor             | ker. pločice | poludisp. boja | poludisp. boja | 7,14  | 3,16      |
| 9.2                                 | Garderober                 | parket       | poludisp. boja | poludisp. boja | 10,45 | 5,90      |
| 9.3                                 | Kuhinja                    | ker. pločice | ker. pločice   | poludisp. boja | 8,83  | 4,56      |
| 9.4                                 | Dnevna soba sa trpezarijom | parket       | poludisp. boja | poludisp. boja | 18,14 | 19,71     |
| 9.5                                 | Spavaća soba               | parket       | poludisp. boja | poludisp. boja | 13,10 | 9,23      |
| 9.6                                 | Kupatilo                   | ker. pločice | ker. pločice   | poludisp. boja | 8,69  | 3,92      |
| 9.7                                 | Hodnik                     | parket       | poludisp. boja | poludisp. boja | 12,46 | 5,48      |
| 9.8                                 | Terasa                     | ker. pločice | poludisp. boja | poludisp. boja | 11,64 | 6,84      |
|                                     |                            |              |                |                |       | 58,80 m²  |
| STAN 10-dvosoban stan               |                            |              |                |                |       |           |
| 10.1                                | Ulazni prostor             | ker. pločice | poludisp. boja | poludisp. boja | 7,43  | 3,44      |
| 10.2                                | Garderober                 | parket       | poludisp. boja | poludisp. boja | 10,68 | 6,01      |
| 10.3                                | Kuhinja                    | ker. pločice | ker. pločice   | poludisp. boja | 8,86  | 4,59      |
| 10.4                                | Dnevna soba sa trpezarijom | parket       | poludisp. boja | poludisp. boja | 18,30 | 20,18     |
| 10.5                                | Spavaća soba               | parket       | poludisp. boja | poludisp. boja | 13,69 | 10,34     |
| 10.6                                | Hodnik                     | parket       | poludisp. boja | poludisp. boja | 13,05 | 6,23      |
| 10.7                                | Kupatilo                   | ker. pločice | ker. pločice   | poludisp. boja | 8,86  | 4,21      |
| 10.8                                | Terasa                     | ker. pločice | poludisp. boja | poludisp. boja | 10,45 | 5,18      |
|                                     |                            |              |                |                |       | 60,18 m²  |
| STAN 11-dvosoban stan               |                            |              |                |                |       |           |
| 11.1                                | Ulazni prostor             | ker. pločice | poludisp. boja | poludisp. boja | 7,77  | 3,23      |
| 11.2                                | Kuhinja                    | ker. pločice | ker. pločice   | poludisp. boja | 9,35  | 5,23      |
| 11.3                                | Dnevna soba sa trpezarijom | parket       | poludisp. boja | poludisp. boja | 19,05 | 19,96     |
| 11.4                                | Spavaća soba               | parket       | poludisp. boja | poludisp. boja | 13,51 | 11,04     |
| 11.5                                | Hodnik                     | parket       | poludisp. boja | poludisp. boja | 11,28 | 5,12      |
| 11.6                                | Vešernica                  | ker. pločice | ker. pločice   | poludisp. boja | 7,36  | 3,32      |
| 11.7                                | Kupatilo                   | ker. pločice | ker. pločice   | poludisp. boja | 10,27 | 5,32      |
| 11.8                                | Terasa                     | ker. pločice | poludisp. boja | poludisp. boja | 9,90  | 5,26      |
|                                     |                            |              |                |                |       | 58,48 m²  |
| STAN 12-dvosoban stan               |                            |              |                |                |       |           |
| 12.1                                | Ulazni prostor             | ker. pločice | poludisp. boja | poludisp. boja | 6,75  | 2,75      |
| 12.2                                | Kuhinja                    | ker. pločice | ker. pločice   | poludisp. boja | 10,75 | 6,00      |
| 12.3                                | Dnevna soba sa trpezarijom | parket       | poludisp. boja | poludisp. boja | 17,79 | 19,07     |
| 12.4                                | Hodnik                     | parket       | poludisp. boja | poludisp. boja | 12,88 | 6,21      |
| 12.5                                | Spavaća soba               | parket       | poludisp. boja | poludisp. boja | 12,11 | 8,68      |
| 12.6                                | Kupatilo                   | ker. pločice | ker. pločice   | poludisp. boja | 9,30  | 4,51      |
| 12.6                                | Vešernica                  | ker. pločice | ker. pločice   | poludisp. boja | 5,87  | 2,09      |
| 12.7                                | Terasa                     | ker. pločice | poludisp. boja | poludisp. boja | 10,00 | 5,25      |
|                                     |                            |              |                |                |       | 54,56 m²  |
| Zajedničke prostorije               |                            |              |                |                |       |           |
| K.1                                 | Komunikacija               | ker. pločice | poludisp. boja | poludisp. boja | 33,59 | 22,13     |
| K.2                                 | Stepenište                 | ker. pločice | poludisp. boja |                | 11,25 | 7,71      |
| K.3                                 | Lift 630kg                 |              |                |                | 6,89  | 2,95      |
|                                     |                            |              |                |                |       | 32,79 m²  |
|                                     |                            |              |                |                |       | 358,04 m² |
|                                     |                            |              |                |                |       | 429,68 m² |

| LEGENDA |                            |        |                                  |
|---------|----------------------------|--------|----------------------------------|
| OZNAKA  | NAZIV                      | OZNAKA | NAZIV                            |
|         | ARMIRANI BETON             |        | GRANICA PARCELE                  |
|         | TERMOBLOK                  |        | GRAĐEVINSKA-GRL/REGULACIONA-R/L  |
|         | TERMOIZOLACIJA-KAMENA VUNA |        | LINIJA KONZOLNOG PREPUŠTA-L.K.P. |

|   |  |  |  |
|---|--|--|--|
| RELATIVNA I APSOLUTNA KOTA PODA PRIZEMLJA OBJEKAT 1 I OBJEKAT 2 ±0.00 =+77.43                     |  |  |  |
| ARCHI ACTIVE HOUSE DOO  |  |  |  |
| OBJEKAT 1 - Višeporodični stambeni objekat spratnosti P+3+Ps sa 23 stambene jedinice-FAZA 2       |  |  |  |
| OBJEKAT 2 - Višeporodični stambeni objekat spratnosti P+2+Ps sa 17 stambenih jedinica-FAZA 1      |  |  |  |
| ul. Vojvode R. Putnika 27, Pančevo  |  |  |  |
| UL. KISILJEVA, 182006 K.O. PANČEVO  |  |  |  |
| GLAVNI PROJEKTANT: Vladimir DORĐEVIĆ dipl.inž.arh. Br. Licence: 300 E032 06                       |  | INVESTITOR: VIT Invest doo, ul. Petra Preradovića br.29, Pančevo |  |
| ODGOVORNI PROJEKTANT: Vladimir DORĐEVIĆ dipl.inž.arh. Br. Licence: 300 E032 06                    |  | OZNAKA VISTE TEHNIČKE DOKUMENTACIJE: 01-01/24-IDR-01             |  |
| DIZAJNER: Elena JEDINI Mast.inž.arh. Jelena PRIVULOV Mast.inž.arh. Andrija PRIVULOV Mast.inž.arh. |  | DATUM IZDAVANJA: APRIL 2024.                                     |  |
| NAZIV CRTEŽA: OSNOVA II SPRATA OBJEKAT 2  |  | BRIS CRTEŽA: 1:50  |  |
|   |  | O.1.2.19.  |  |





# OSNOVA POVUČENOG SPRATA

## OBJEKAT 2

| Neto površine - Osnova Povučenog Sprata O2 |                            |              |                |                |       |   |
|--|----------------------------|--------------|----------------|----------------|-------|---|
| Br.  | Naziv prostorije           | Pod          | Zid            | Plafon         | Obim  | Površina  |
| <b>STAN 13-jednosoban stan</b>             |                            |              |                |                |       |   |
| 13.1                                       | Ulazni prostor             | ker. pločice | poludisp. boja | poludisp. boja | 11,12 | 5,40  |
| 13.2                                       | Kuhinja                    | ker. pločice | ker. pločice   | poludisp. boja | 8,48  | 4,32  |
| 13.3                                       | Dnevna soba sa trpezarijom | parket       | poludisp. boja | poludisp. boja | 15,51 | 15,02   |
| 13.4                                       | Hodnik                     | ker. pločice | poludisp. boja | poludisp. boja | 6,52  | 2,35  |
| 13.5                                       | Garderoba                  | parket       | poludisp. boja | poludisp. boja | 10,80 | 6,52  |
| 13.6                                       | Kupatilo                   | ker. pločice | ker. pločice   | poludisp. boja | 8,09  | 3,88  |
| 13.7                                       | Terasa                     | ker. pločice | poludisp. boja | poludisp. boja | 9,74  | 4,15  |
|  |                            |              |                |                |       | <b>41,64 m²</b>   |
| <b>STAN 14-dvosoban stan</b>               |                            |              |                |                |       |   |
| 14.1                                       | Ulazni prostor             | ker. pločice | poludisp. boja | poludisp. boja | 6,97  | 2,95  |
| 14.2                                       | Kuhinja                    | ker. pločice | ker. pločice   | poludisp. boja | 9,07  | 4,95  |
| 14.3                                       | Dnevna soba sa trpezarijom | parket       | poludisp. boja | poludisp. boja | 18,22 | 18,74   |
| 14.4                                       | Spavaća soba               | parket       | poludisp. boja | poludisp. boja | 14,88 | 10,86   |
| 14.5                                       | Hodnik                     | parket       | poludisp. boja | poludisp. boja | 9,31  | 3,95  |
| 14.7                                       | Kupatilo                   | ker. pločice | ker. pločice   | poludisp. boja | 10,45 | 5,16  |
| 14.8                                       | Terasa                     | ker. pločice | poludisp. boja | poludisp. boja | 9,67  | 4,98  |
|  |                            |              |                |                |       | <b>51,59 m²</b>   |
| <b>STAN 15-dvosoban stan</b>               |                            |              |                |                |       |   |
| 15.1                                       | Ulazni prostor             | ker. pločice | poludisp. boja | poludisp. boja | 7,14  | 3,16  |
| 15.2                                       | Garderoba                  | parket       | poludisp. boja | poludisp. boja | 10,45 | 5,90  |
| 15.3                                       | Kuhinja                    | ker. pločice | ker. pločice   | poludisp. boja | 8,83  | 4,56  |
| 15.4                                       | Dnevna soba sa trpezarijom | parket       | poludisp. boja | poludisp. boja | 18,14 | 19,71   |
| 15.5                                       | Spavaća soba               | parket       | poludisp. boja | poludisp. boja | 13,10 | 9,23  |
| 15.6                                       | Kupatilo                   | ker. pločice | ker. pločice   | poludisp. boja | 8,69  | 3,92  |
| 15.7                                       | Hodnik                     | parket       | poludisp. boja | poludisp. boja | 12,46 | 5,48  |
| 15.8                                       | Terasa                     | ker. pločice | poludisp. boja | poludisp. boja | 11,64 | 6,84  |
|  |                            |              |                |                |       | <b>58,80 m²</b>   |
| <b>STAN 16-četvorosoban stan</b>           |                            |              |                |                |       |   |
| 16.1                                       | Ulazni prostor             | ker. pločice | poludisp. boja | poludisp. boja | 10,97 | 6,19  |
| 16.2                                       | Kuhinja                    | ker. pločice | ker. pločice   | poludisp. boja | 11,55 | 7,51  |
| 16.3                                       | Dnevna soba sa trpezarijom | parket       | poludisp. boja | poludisp. boja | 18,82 | 20,92   |
| 16.4                                       | Hodnik                     | parket       | poludisp. boja | poludisp. boja | 12,96 | 5,92  |
| 16.5                                       | Kupatilo                   | ker. pločice | ker. pločice   | poludisp. boja | 7,72  | 3,22  |
| 16.6                                       | Spavaća soba               | parket       | poludisp. boja | poludisp. boja | 15,51 | 11,24   |
| 16.7                                       | Spavaća soba               | parket       | poludisp. boja | poludisp. boja | 13,13 | 9,99  |
| 16.8                                       | Vešernica                  | ker. pločice | ker. pločice   | poludisp. boja | 5,70  | 1,98  |
| 16.9                                       | Garderoba                  | parket       | poludisp. boja | poludisp. boja | 10,05 | 6,22  |
| 16.10                                      | Kupatilo                   | ker. pločice | ker. pločice   | poludisp. boja | 9,83  | 4,74  |
| 16.11                                      | Terasa                     | ker. pločice | poludisp. boja | poludisp. boja | 26,60 | 18,65   |
|  |                            |              |                |                |       | <b>96,58 m²</b>   |
| <b>STAN 17-trosoban stan</b>               |                            |              |                |                |       |   |
| 17.1                                       | Ulazni prostor             | ker. pločice | poludisp. boja | poludisp. boja | 6,78  | 2,84  |
| 17.2                                       | Hodnik                     | parket       | poludisp. boja | poludisp. boja | 11,10 | 4,68  |
| 17.3                                       | Kuhinja                    | ker. pločice | ker. pločice   | poludisp. boja | 13,63 | 9,25  |
| 17.4                                       | Dnevna soba sa trpezarijom | parket       | poludisp. boja | poludisp. boja | 15,21 | 14,10   |
| 17.5                                       | Spavaća soba               | parket       | poludisp. boja | poludisp. boja | 11,36 | 7,92  |
| 17.6                                       | Spavaća soba               | parket       | poludisp. boja | poludisp. boja | 13,67 | 10,85   |
| 17.7                                       | Kupatilo                   | ker. pločice | ker. pločice   | poludisp. boja | 8,73  | 4,32  |
| 17.8                                       | Vešernica                  | ker. pločice | ker. pločice   | poludisp. boja | 8,05  | 3,81  |
| 17.9                                       | Kupatilo                   | ker. pločice | ker. pločice   | poludisp. boja | 9,33  | 4,54  |
| 17.10                                      | Terasa                     | ker. pločice | poludisp. boja | poludisp. boja | 23,77 | 17,27   |
|  |                            |              |                |                |       | <b>79,58 m²</b>   |
| <b>Zajedničke prostorije</b>               |                            |              |                |                |       |   |
| K.1  | Komunikacija               | ker. pločice | poludisp. boja | poludisp. boja | 33,59 | 22,13   |
| K.2  | Lift 630kg                 |              |                |                | 6,89  | 2,95  |
|  |                            |              |                |                |       | <b>25,08 m²</b>   |
|  |                            |              |                |                |       | <b>UKUPNA NETO POVRŠINA POVUČENOG SPRATA 353,27 m²</b>  |
|  |                            |              |                |                |       | <b>UKUPNA BRUTO POVRŠINA POVUČENOG SPRATA 437,79 m²</b> |

### LEGENDA

| OZNAKA | NAZIV                      | OZNAKA | NAZIV                            |
|--------|----------------------------|--------|----------------------------------|
|        | ARMIRANI BETON             |        | GRANICA PARCELE                  |
|        | TERMOBLOK                  |        | GRAĐEVINSKA-GRIJ/REGULACIONA-R/L |
|        | TERMOIZOLACIJA-KAMENA VUNA |        | LINIJA KONZOLNOG PREPUŠTA-K.P.   |

**RELATIVNA I APSOLUTNA KOTA PODA PRIZEMLJA OBJEKAT 1 I OBJEKAT 2 ±0.00 =+77.43**

**ARCHI ACTIVE HOUSE DOO**  
OBJEKAT 1 - Višeporodični stambeni objekat spratnosti P+3+Ps sa 23 stambene jedinica-FAZA 2  
OBJEKAT 2 - Višeporodični stambeni objekat spratnosti P+3+Ps sa 17 stambene jedinica-FAZA 1  
ul. Vojvode R. Putnika 27, Pančevo

| GLAVNI PROJEKTANT               | INVESTITOR                           | OZNAKA I NAZIV DELA PROJEKTA |
|---------------------------------|--------------------------------------|------------------------------|
| Vladimir DORĐEVIĆ dipl.inž.arh. | VIT Invest d.o.o.                    | O-GLAVNA SVESKA              |
| BR. Licence: 300 E032 06        | ul. Petra Preradovića br.29, Pančevo |                              |
| POSREDOVAČ PROJEKTA             | OZNAKA VISTE TEHNIČKE DOKUMENTACIJE  | PROJEKTOVALA                 |
| Vladimir DORĐEVIĆ dipl.inž.arh. | IDR-Idejno rešenje                   | 01-01/24-IDR-01              |
| BR. Licence: 300 E032 06        |                                      | APRIL 2024.                  |
| POSREDOVAČ                      | NAZIV CRTEŽA                         | PROJEKTOVALA                 |
| Elena JEDINI Mast.inž.arh.      | OSNOVA POVUČENOG SPRATA OBJEKAT 2    | 1:50                         |
| Andrija PRVULOV Mast.inž.arh.   |                                      | 0.1.2.20.                    |

# OSNOVA POVUČENOG SPRATA

## OBJEKAT 2

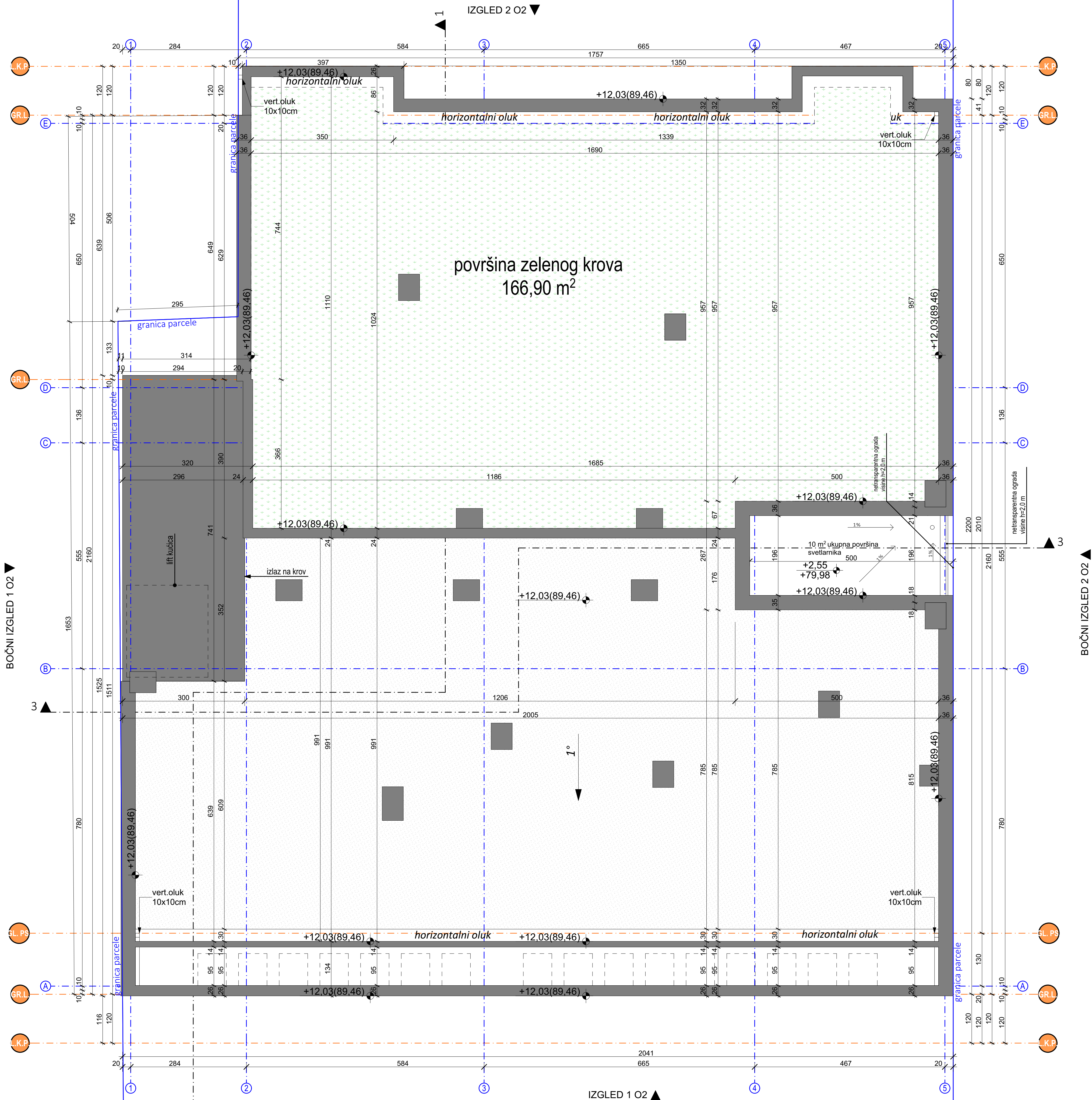

| Neto površine - Osnova Povučenog Sprata O2 |                            |              |                |                |       |   |
|--|----------------------------|--------------|----------------|----------------|-------|---|
| Br.  | Naziv prostorije           | Pod          | Zid            | Plafon         | Obim  | Površina  |
| <b>STAN 13-jednosoban stan</b>             |                            |              |                |                |       |   |
| 13.1                                       | Ulazni prostor             | ker. pločice | poludisp. boja | poludisp. boja | 11,12 | 5,40  |
| 13.2                                       | Kuhinja                    | ker. pločice | ker. pločice   | poludisp. boja | 8,48  | 4,32  |
| 13.3                                       | Dnevna soba sa trpezarijom | parket       | poludisp. boja | poludisp. boja | 15,51 | 15,02   |
| 13.4                                       | Hodnik                     | ker. pločice | poludisp. boja | poludisp. boja | 6,52  | 2,35  |
| 13.5                                       | Garderoba                  | parket       | poludisp. boja | poludisp. boja | 10,80 | 6,52  |
| 13.6                                       | Kupatilo                   | ker. pločice | ker. pločice   | poludisp. boja | 8,09  | 3,88  |
| 13.7                                       | Terasa                     | ker. pločice | poludisp. boja | poludisp. boja | 9,74  | 4,15  |
|  |                            |              |                |                |       | <b>41,64 m²</b>   |
| <b>STAN 14-dvosoban stan</b>               |                            |              |                |                |       |   |
| 14.1                                       | Ulazni prostor             | ker. pločice | poludisp. boja | poludisp. boja | 6,97  | 2,95  |
| 14.2                                       | Kuhinja                    | ker. pločice | ker. pločice   | poludisp. boja | 9,07  | 4,95  |
| 14.3                                       | Dnevna soba sa trpezarijom | parket       | poludisp. boja | poludisp. boja | 18,22 | 18,74   |
| 14.4                                       | Spavaća soba               | parket       | poludisp. boja | poludisp. boja | 14,88 | 10,86   |
| 14.5                                       | Hodnik                     | parket       | poludisp. boja | poludisp. boja | 9,31  | 3,95  |
| 14.7                                       | Kupatilo                   | ker. pločice | ker. pločice   | poludisp. boja | 10,45 | 5,16  |
| 14.8                                       | Terasa                     | ker. pločice | poludisp. boja | poludisp. boja | 9,67  | 4,98  |
|  |                            |              |                |                |       | <b>51,59 m²</b>   |
| <b>STAN 15-dvosoban stan</b>               |                            |              |                |                |       |   |
| 15.1                                       | Ulazni prostor             | ker. pločice | poludisp. boja | poludisp. boja | 7,14  | 3,16  |
| 15.2                                       | Garderoba                  | parket       | poludisp. boja | poludisp. boja | 10,45 | 5,90  |
| 15.3                                       | Kuhinja                    | ker. pločice | ker. pločice   | poludisp. boja | 8,83  | 4,56  |
| 15.4                                       | Dnevna soba sa trpezarijom | parket       | poludisp. boja | poludisp. boja | 18,14 | 19,71   |
| 15.5                                       | Spavaća soba               | parket       | poludisp. boja | poludisp. boja | 13,10 | 9,23  |
| 15.6                                       | Kupatilo                   | ker. pločice | ker. pločice   | poludisp. boja | 8,69  | 3,92  |
| 15.7                                       | Hodnik                     | parket       | poludisp. boja | poludisp. boja | 12,46 | 5,48  |
| 15.8                                       | Terasa                     | ker. pločice | poludisp. boja | poludisp. boja | 11,64 | 6,84  |
|  |                            |              |                |                |       | <b>58,80 m²</b>   |
| <b>STAN 16-četvorosoban stan</b>           |                            |              |                |                |       |   |
| 16.1                                       | Ulazni prostor             | ker. pločice | poludisp. boja | poludisp. boja | 10,97 | 6,19  |
| 16.2                                       | Kuhinja                    | ker. pločice | ker. pločice   | poludisp. boja | 11,55 | 7,51  |
| 16.3                                       | Dnevna soba sa trpezarijom | parket       | poludisp. boja | poludisp. boja | 18,82 | 20,92   |
| 16.4                                       | Hodnik                     | parket       | poludisp. boja | poludisp. boja | 12,96 | 5,92  |
| 16.5                                       | Kupatilo                   | ker. pločice | ker. pločice   | poludisp. boja | 7,72  | 3,22  |
| 16.6                                       | Spavaća soba               | parket       | poludisp. boja | poludisp. boja | 15,51 | 11,24   |
| 16.7                                       | Spavaća soba               | parket       | poludisp. boja | poludisp. boja | 13,13 | 9,99  |
| 16.8                                       | Vešernica                  | ker. pločice | ker. pločice   | poludisp. boja | 5,70  | 1,98  |
| 16.9                                       | Garderoba                  | parket       | poludisp. boja | poludisp. boja | 10,05 | 6,22  |
| 16.10                                      | Kupatilo                   | ker. pločice | ker. pločice   | poludisp. boja | 9,83  | 4,74  |
| 16.11                                      | Terasa                     | ker. pločice | poludisp. boja | poludisp. boja | 26,60 | 18,65   |
|  |                            |              |                |                |       | <b>96,58 m²</b>   |
| <b>STAN 17-trosoban stan</b>               |                            |              |                |                |       |   |
| 17.1                                       | Ulazni prostor             | ker. pločice | poludisp. boja | poludisp. boja | 6,78  | 2,84  |
| 17.2                                       | Hodnik                     | parket       | poludisp. boja | poludisp. boja | 11,10 | 4,68  |
| 17.3                                       | Kuhinja                    | ker. pločice | ker. pločice   | poludisp. boja | 13,63 | 9,25  |
| 17.4                                       | Dnevna soba sa trpezarijom | parket       | poludisp. boja | poludisp. boja | 15,21 | 14,10   |
| 17.5                                       | Spavaća soba               | parket       | poludisp. boja | poludisp. boja | 11,36 | 7,92  |
| 17.6                                       | Spavaća soba               | parket       | poludisp. boja | poludisp. boja | 13,67 | 10,85   |
| 17.7                                       | Kupatilo                   | ker. pločice | ker. pločice   | poludisp. boja | 8,73  | 4,32  |
| 17.8                                       | Vešernica                  | ker. pločice | ker. pločice   | poludisp. boja | 8,05  | 3,81  |
| 17.9                                       | Kupatilo                   | ker. pločice | ker. pločice   | poludisp. boja | 9,33  | 4,54  |
| 17.10                                      | Terasa                     | ker. pločice | poludisp. boja | poludisp. boja | 23,77 | 17,27   |
|  |                            |              |                |                |       | <b>79,58 m²</b>   |
| <b>Zajedničke prostorije</b>               |                            |              |                |                |       |   |
| K.1  | Komunikacija               | ker. pločice | poludisp. boja | poludisp. boja | 33,59 | 22,13   |
| K.2  | Lift 630kg                 |              |                |                | 6,89  | 2,95  |
|  |                            |              |                |                |       | <b>25,08 m²</b>   |
|  |                            |              |                |                |       | <b>UKUPNA NETO POVRŠINA POVUČENOG SPRATA 353,27 m²</b>  |
|  |                            |              |                |                |       | <b>UKUPNA BRUTO POVRŠINA POVUČENOG SPRATA 437,79 m²</b> |

| LEGENDA |                            |        |                                  |
|---------|----------------------------|--------|----------------------------------|
| OZNAKA  | NAZIV                      | OZNAKA | NAZIV                            |
|         | ARMIRANI BETON             |        | GRANICA PARCELE                  |
|         | TERMOBLOK                  |        | GRAĐEVINSKA-GRIJ/REGULACIONA-R/L |
|         | TERMOIZOLACIJA-KAMENA VUNA |        | LINIJA KONZOLNOG PREPUŠTA-K.P.   |

|   |                                      |                              |             |
|---|--------------------------------------|------------------------------|-------------|
| <b>RELATIVNA I APSOLUTNA KOTA PODA PRIZEMLJA OBJEKAT 1 I OBJEKAT 2 ±0.00 =+77.43</b>        |                                      |                              |             |
| <b>ARCHI ACTIVE HOUSE DOO</b>   |                                      |                              |             |
| OBJEKAT 1 - Višeporodični stambeni objekat spratnosti P+3+Ps sa 23 stambene jedinica-FAZA 2 |                                      |                              |             |
| OBJEKAT 2 - Višeporodični stambeni objekat spratnosti P+3+Ps sa 17 stambene jedinica-FAZA 1 |                                      |                              |             |
| ul. Vojvode R. Putnika 27, Pančevo  |                                      |                              |             |
| GLAVNI PROJEKTANT   | INVESTITOR                           | OZNAKA I NAZIV DELA PROJEKTA |             |
| Vladimir DORĐEVIĆ dipl.inž.arh.   | VIT Invest d.o.o.                    | O-GLAVNA SVESKA              |             |
| BR. Licence: 300 E032 06  | ul. Petra Preradovića br.29, Pančevo |                              |             |
| POSREDOVAČ PROJEKTA   | OZNAKA VISTE TEHNIČKE DOKUMENTACIJE  | PROJEKTOVALA                 |             |
| Vladimir DORĐEVIĆ dipl.inž.arh.   | IDR-Idejno rešenje                   | 01-01/24-IDR-01              | APRIL 2024. |
| BR. Licence: 300 E032 06  |                                      | PROJEKTOVALA                 |             |
| POSREDOVAČ  | NAZIV CRTEŽA                         | PROJEKTOVALA                 |             |
| Elena JEDINI Mast.inž.arh.  | OSNOVA POVUČENOG SPRATA OBJEKAT 2    | 1:50                         | 0.1.2.20.   |
| Andrija PRVULOV Mast.inž.arh.   |                                      |                              |             |



OSNOVA KROVNE RAVNI  
OBJEKAT 2

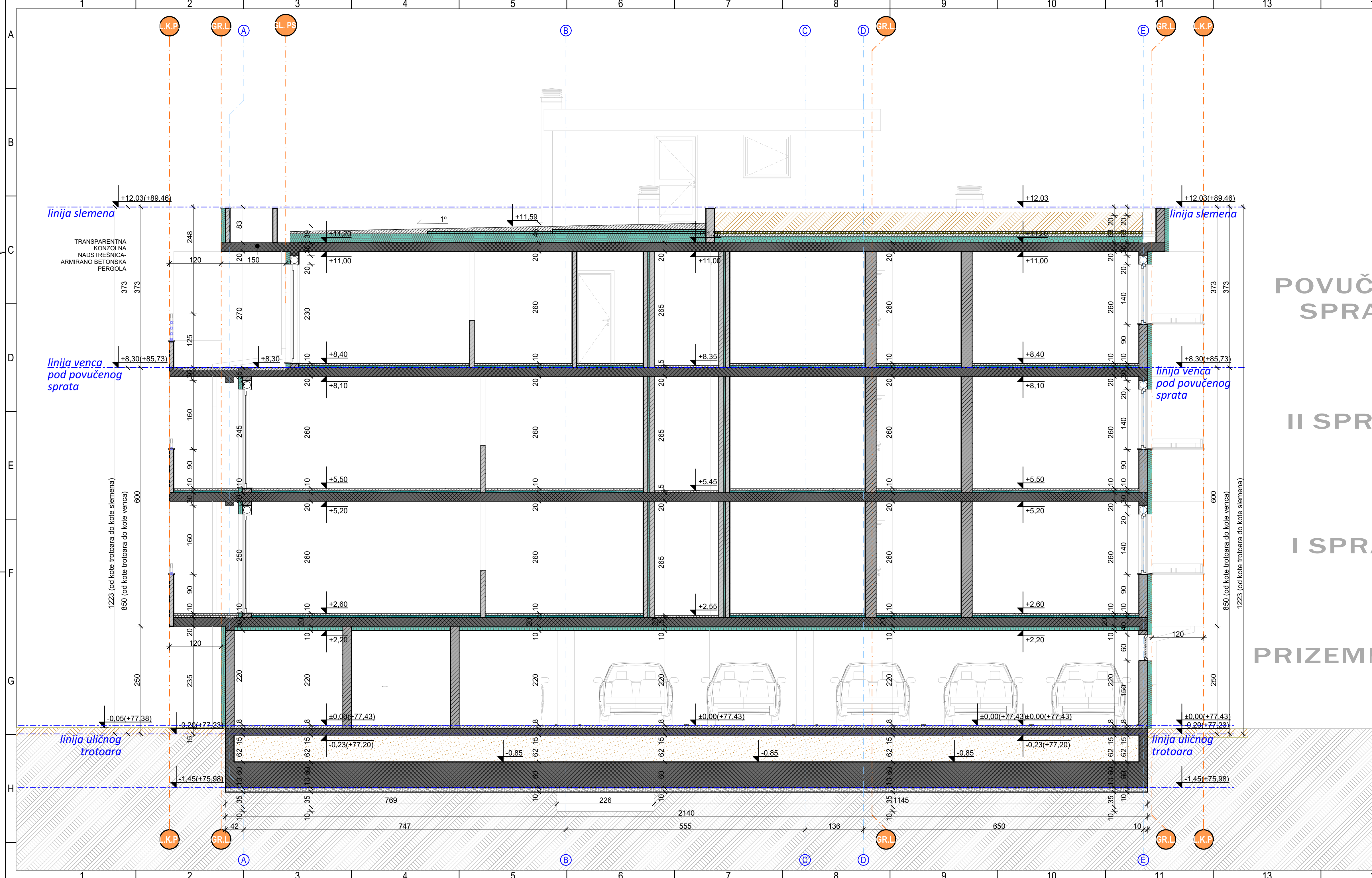


| LEGENDA |                           |        |   |
|---------|---------------------------|--------|---|
| OZNAKA  | NAZIV                     | OZNAKA | NAZIV   |
|         | ARMIRANI BETON            |        | GRANICA PARCELE   |
|         | TERMOBLOK                 |        | GRAĐEVINSKA-GR./REGULACIONA-R./LINIJA KONZOLNOG PREPUŠTA-K.P. |
|         | TERMOZOLACIJA-KAMENA VUNA |        | ŠLJUNAK   |
|         | ZELENI KROV               |        |   |

|  |                                      |                                 |  |
|--|--------------------------------------|---------------------------------|--|
| RELATIVNA I APSOLUTNA KOTA PODA PRIZEMLJA OBJEKAT 1 I OBJEKAT 2 ±0.00 =+77.43                |                                      |                                 |  |
| ARCHI ACTIVE HOUSE DOO   |                                      |                                 |  |
| OBJEKAT 1 - Višeporodični stambeni objekat spratnosti P+3+Ps sa 23 stambene jedinica-FAZA 2  |                                      |                                 |  |
| OBJEKAT 2 - Višeporodični stambeni objekat spratnosti P+2+Ps sa 17 stambenih jedinica-FAZA 1 |                                      |                                 |  |
| ul. Aksenčija Maksimovića br.19, PANČEVO, br. kat. parc. 18206 K.O. PANČEVO                  |                                      |                                 |  |
| GLAVNI PROJEKTANT  | VIT invest d.o.o.                    | OZNAKA I NAZIV DELA PROJEKTA    |  |
| Vladimir DORDEVIĆ dipl.inž.arh.  | ul. Petra Preradovića br.29, Pančevo | O-GLAVNA SVESKA                 |  |
| BR. LICENCE: 300 E032 06   |                                      |                                 |  |
| ODGOVORNI PROJEKTANT   | OZNAKA VISTE TEHNIČKE DOKUMENTACIJE  | BROJ LISTA, DOKUM. BROJ OBJEKTA |  |
| Vladimir DORDEVIĆ dipl.inž.arh.  | IDR-Idejno rešenje                   | 01-01/24-IDR-01                 |  |
| BR. LICENCE: 300 E032 06   |                                      | APRIL 2024.                     |  |
| SARADNICI  | NAZIV CRTEŽA                         | SKALA                           |  |
| Elena JEDINI Mast.inž.arh.   | OSNOVA KROVNE RAVNI OBJEKAT 2        | 1:50                            |  |
| Andela PRIVULOV Mast.inž.arh.  |                                      | BROJ CRTEŽA                     |  |
|  |                                      | O.1.2.2.1.                      |  |



PRESEK 1-1  
OBJEKAT 2



POVUČENI  
SPRAT

II SPRAT

I SPRAT

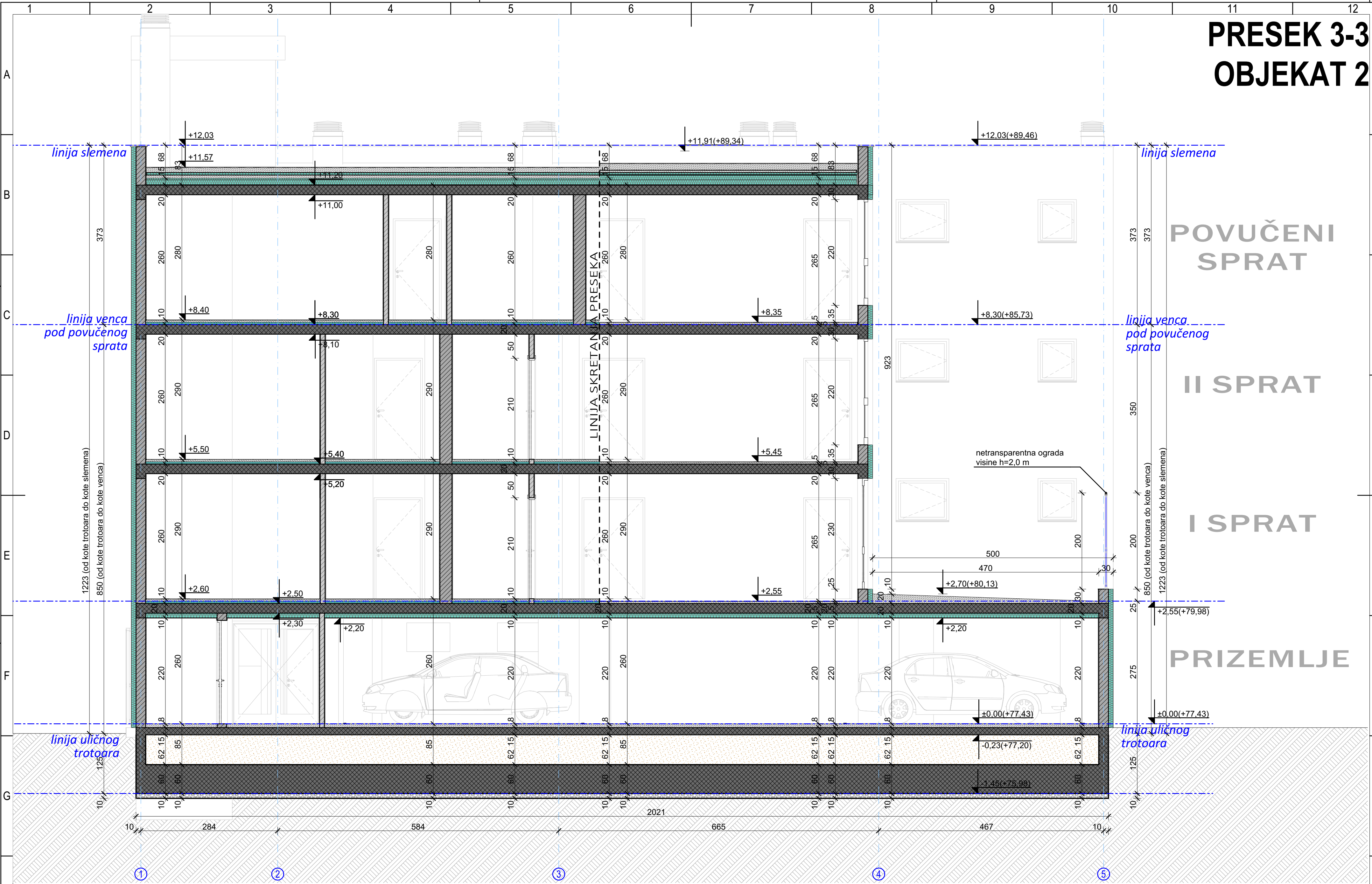
PRIZEMJE

| LEGENDA   |                            |           |   |
|-----------|----------------------------|-----------|---|
| OZNAKA    | NAZIV                      | OZNAKA    | NAZIV   |
| [Pattern] | ARMIRANI BETON             | [Pattern] | GRANICA PARCELE   |
| [Pattern] | TERMOBLOK                  | [Pattern] | GRAĐEVINSKA-GR.L./REGULACIONA-R.L./LINIJA KONZOLNOG PREPUŠTA-L.K.P. |
| [Pattern] | TERMOIZOLACIJA-KAMENA VUNA | [Pattern] | PESAK   |
| [Pattern] | MALTER                     | [Pattern] | ŠLJUNAK   |
| [Pattern] | CEMENTNA KOŠULJICA         | [Pattern] | NABIJENA ZEMLJA   |
| [Pattern] | KER.PLOČICE/PARKET         |           |   |

| RELATIVNA I APSOLUTNA KOTA PODA PRIZEMLJA OBJEKAT 1 I OBJEKAT 2 ±0.00 = +77.43                          |  |   |  |
|---|--|---|--|
| PRAVNI VLASNIK:<br>ARCHI ACTIVE HOUSE DOO<br>ul. Vojvode R. Putnika 27, Pančevo                         |  | OBJEKAT:<br>OBJEKAT 1 - Višeporodični stambeni objekat spratnosti P+3+Ps sa 23 stambene jedinica-FAZA 2<br>OBJEKAT 2 - Višeporodični stambeni objekat spratnosti P+2+Ps sa 17 stambenih jedinica-FAZA 1<br>ul. Asentija Maksimovića br.19, PANČEVO, br. kat. parc. 18206 K.O. PANČEVO |  |
| ODGOVORNI PROJEKTANT:<br>Vladimir ĐORĐEVIĆ dipl.inž.arh.<br>Br. Licence: 300 E032 D6                    |  | INVESTITOR:<br>VIT Invest doo,<br>ul. Petra Preradovića br.29, Pančevo  |  |
| SARADNICI:<br>Elina JEBINI Mast.inž.arh.<br>Jelica ŽIVULI Mast.inž.arh.<br>Anđela PRVULOV Mast.inž.arh. |  | OZNAKA NAZIV DELA PROJEKTA:<br>O- GLAVNA SVESKA<br>BROJ TEHN. DOKUM.: BROJ OBJEKTA: DATUM IZDAVANJA:<br>01-01/24-IDR-01 APRIL 2024.   |  |
| NAZIV CRTEŽA:<br>PRESEK 1-1 OBJEKAT 2   |  | RAZMERA:<br>1:50<br>BROJ CRTEŽA:<br>0.12.22.  |  |



PRESEK 3-3  
OBJEKAT 2





| LEGENDA |                 |        |                    | LEGENDA |                            |        |   |
|---------|-----------------|--------|--------------------|---------|----------------------------|--------|---|
| OZNAKA  | NAZIV           | OZNAKA | NAZIV              | OZNAKA  | NAZIV                      | OZNAKA | NAZIV   |
|         | ŠLJUNAK         |        | MALTER             |         | ARMIRANI BETON             |        | GRANICA PARCELE   |
|         | NABIJENA ZEMLJA |        | CEMENTNA KOŠULJICA |         | TERMOBLOK                  |        | GRADEVINSKA-GR/L/REGULACIONA-R/L/<br>LINIJA KONZOLNOG PREPUSTA-L.K.P. |
|         |                 |        | KER.PLOČICE/PARKET |         | TERMOIZOLACIJA-KAMENA VUNA |        | PESAK   |

| RELATIVNA I APSOLUTNA KOTA PODA PRIZEMLJA OBJEKAT 1 I OBJEKAT 2 ±0.00 =+77.43                           |  |   |  |
|---|--|---|--|
| PRAVNI VLASNIK:<br>ARCHI ACTIVE HOUSE DOO<br>ul. Vojvode R. Putnika 27, Pančevo                         |  | OBJEKAT:<br>OBJEKAT 1 - Višeporodični stambeni objekat spratnosti P+3+Ps sa 23 stambene jedinica-FAZA 2<br>OBJEKAT 2 - Višeporodični stambeni objekat spratnosti P+2+Ps sa 17 stambenih jedinica-FAZA 1<br>ul. Aksentijta Maksimovića br.19, PANČEVO, br. kat. parc. 18206 K.O. PANČEVO |  |
| GLAVNI PROJEKTANT:<br>Vladimir ĐORĐEVIĆ dipl.inž.arh.<br>Br. Licence: 300 E032 06                       |  | INVESTITOR:<br>VIT Invest doo,<br>ul. Petra Preradovića br.29, Pančevo  |  |
| ODGOVORNI PROJEKTANT:<br>Vladimir ĐORĐEVIĆ dipl.inž.arh.<br>Br. Licence: 300 E032 06                    |  | OZNAKA VRSTE TEHNIČKE DOKUMENTACIJE:<br>IDR-Idejno rešenje  |  |
| SARADNICI:<br>Elena JEDINI Mast.inž.arh.<br>Jelica ŽIVULJ Mast.inž.urđ.<br>Anđela PRVULOV Mast.inž.arh. |  | NAZIV CRTEŽA:<br>PRESEK 3-3 OBJEKAT 2   |  |
|   |  | OZNAKA I NAZIV DELA PROJEKTA:<br>O-GLAVNA SVESKA  |  |
|   |  | BROJ TEHN. DOKUM.:<br>01-01/24-IDR-01   |  |
|   |  | DATUM IZDAVANJA:<br>APRIL 2024.   |  |
|   |  | RAZMERA:<br>1:50  |  |
|   |  | BROJ CRTEŽA:<br>O.12.23.  |  |

## 1 – PROJEKAT ARHITEKTURE

### 1.1. NASLOVNA STRANA

|                               |   |
|-------------------------------|---|
| Investitor:                   | <b>VIT Invest doo,</b><br>Ul. Petra Preradovića br.29, Pančevo  |
| Objekat:                      | <b>OBJEKAT 1 - Višeporodični stambeni objekat spratnosti P+3+Ps sa 23 stambene jedinice-FAZA 2</b><br><b>OBJEKAT 2 -Višeporodični stambeni objekat spratnosti P+2+Ps sa 17 stambenih jedinica-FAZA 1</b><br>ul. Aksentija Maksimovića br.19, Pančevo<br>br. kat. parc. 18206 K.O. Pančevo |
| Vrsta tehničke dokumentacije: | <b>IDR-Idejno rešenje</b>   |
| Oznaka i naziv dela projekta: | 1-PROJEKAT ARHITEKTURE  |
| Vrsta radova:                 | nova gradnja  |
| Projektant:                   | ARCHI ACTIVE HOUSE DOO<br>Biro za projektovanje i inženjering<br>ul. Vojvode Radomira Putnika br. 27, Pančevo   |
| Odgovorno lice projektanta:   | Vladimir Đorđević dipl.inž.arh  |
| Potpis:                       |    |
| Odgovorni projektant:         | Vladimir Đorđević dipl. inž. arh  |
| Broj licence:                 | 300 E032 06   |
| Potpis:                       |    |
| Broj dela projekta:           | <b>01-01/24-IDR-01</b>  |
| Mesto i datum:                | Pančevo, april 2024.  |

## 1. 2. SADRŽINA PROJEKTA ARHITEKTURE

|      |   |
|------|---|
| 1.1. | Naslovna strana projekta arhitekture        |
| 1.2. | Sadržaj projekta arhitekture                |
| 1.3. | Rešenje o imenovanju odgovornog projektanta |
| 1.4. | Izjava odgovornog projektanta               |
| 1.5. | Tekstualna dokumentacija                    |
| 1.6. | Numerička dokumentacija                     |
| 1.7. | Grafička dokumentacija                      |



### 1.3. REŠENJE O IMENOVANJU ODGOVORNOG PROJEKTANTA

Na osnovu člana 128. Zakona o planiranju i izgradnji ("Službeni glasnik RS", br. 72/09, 81/09 - ispravka, 64/10 - odluka US, 24/11 i 121/12, 42/13 - odluka US, 50/13 - odluka US, 98/13 - odluka US, 132/14, 145/14, 77/15, 83/2018, 31/2019, 37/2019 i dr, 9/2020 i 52/2021 i 62/23) i odredbi Pravilnika o sadržini, načinu i postupku izrade i način vršenja kontrole tehničke dokumentacije prema klasi i nameni objekata kao:

#### ODGOVORNI PROJEKTANT


za izradu 01-Projekta arhitekture za IDR-Idejnog rešenja, za **novu izgradnju OBJEKAT 1 - Višeporodični stambeni objekat spratnosti P+3+Ps sa 23 stambene jedinice-FAZA 2**  
**OBJEKAT 2 -Višeporodični stambeni objekat spratnosti P+2+Ps sa 17 stambenih jedinica-FAZA 1**  
**br. kat. parc. 18206 K.O. Pančevo, određuje se:**

Vladimir Đorđević dipl. inž. arh.....300 E032 06

**Projektant:** ARCHI ACTIVE HOUSE DOO  
Biro za projektovanje i inženjering  
ul. Vojvode Radomira Putnika br. 27, Pančevo

**Odgovorno lice/zastupnik:** Vladimir Đorđević dipl. inž. arh

**Potpis:**



**Broj tehničke dokumentacije:** 01-01/24-IDR-01

**Mesto i datum:** Pančevo, april 2024. godine

#### 1.4. IZJAVA ODGOVORNOG PROJEKTANTA PROJEKTA ARHITEKTURE

Odgovorni projektant 01-projekta arhitekture, koji je deo IDR-Idejnog rešenja, za **novu izgradnju OBJEKAT 1 - Višeporodični stambeni objekat spratnosti P+3+Ps sa 23 stambene jedinice-FAZA 2, OBJEKAT 2 -Višeporodični stambeni objekat spratnosti P+2+Ps sa 17 stambenih jedinica-FAZA 1, br. kat. parc. 18206 K.O. Pančevo**

Vladimir Đorđević dipl.inž.arh


#### IZJAVLJUJEM

2. da je projekat izrađen u skladu sa Zakonom o planiranju i izgradnji, propisima, standardima i normativima iz oblasti izgradnje objekata i pravilima struke;

Odgovorni projektant: Vladimir Đorđević dipl.inž.arh

Broj licence: 300 E032 06

Potpis:



Broj tehničke dokumentacije: 01-01/24-IDR-01

Mesto i datum: Pančevo, april 2024. godine

## 1.5. TEKSTUALNA DOKUMENTACIJA

### TEHNIČKI OPIS OBJEKTA

|             |  |
|-------------|--|
| Investitor: | VIT Invest doo,<br>Ul. Petra Preradovića br.29, Pančevo  |
| Objekat:    | OBJEKAT 1 - Višeporodični stambeni objekat spratnosti P+3+Ps sa 23 stambene jedinice-FAZA 2<br>OBJEKAT 2 -Višeporodični stambeni objekat spratnosti P+2+Ps sa 17 stambenih jedinica-FAZA 1 |
| Lokacija:   | ul. Aksentija Maksimovića br.19, Pančevo<br>br. kat. parc. 18206 K.O. Pančevo  |

### OPIS POSTOJEĆEG STANJA

Na katastarskoj parceli 18206 KO Pančevo, postoji 11 evidentiranih objekta kroz RGZ. Predmetni objekti su: postojeće porodične stambene zgrade (objekat br. 1, br.2 i objekat br. 5) i postojeće pomoćne zgrade (objekat br. 3, br. 4, br. 6, br. 7, br. 8, br. 9, br.10 i br. 11), koje se nalaze u ulici Aksentija Maksimovića br. 19 u Pančevu. Svi objekti su prizemni i planirani za uklanjanje. Izuzev postojeće porodične stambene zgrade (objekat br. 1) i porodične stambene zgrade (objekat br. 5) koje predstavljaju objekte preuzete iz zemljišne knjige, ostali objekti imaju status kao objekti izgrađeni bez odobrenja za izgradnju u pogledu pravnog statusa. Objekat br. 1-Porodična stambena zgrada, spratnosti P, čija površina iznosi 121 m<sup>2</sup> i objekat br. 5-Porodična stambena zgrada, spratnosti P, čija površina iznosi 134 m<sup>2</sup> će biti tretirani kroz kroz poseban projekat- 10.0-Projekat pripremljenih radova-Projekat rušenja, zbog svog pravnog statusa.

Detaljni podaci o predmetnim postojećim objektima se nalaze u sledećoj tabeli:



| PODACI O POSTOJEĆIM OBJEKTIMA |                |  |           |                      |   |
|-------------------------------|----------------|--|-----------|----------------------|---|
| BR. OJ PARCELE                | BR. OJ OBJEKTA | NAČIN KORIŠĆENJA I NAZIV                                 | SPRATNOST | BRUTO PLOŠTINA       | PRAVNI STATUS                             |
| 18206                         | 1              | PORODIČNA STAMBENA ZGRADA<br>****objekat se ruši/uklanja | P         | 121,0m <sup>2</sup>  | objekat preuzet iz zemljišnog             |
| 18206                         | 2              | PORODIČNA STAMBENA ZGRADA<br>***objekat se ruši/uklanja  | P         | 59,0 m <sup>2</sup>  | objekat izgrađen bez odobrenja za gradnju |
| 18206                         | 3              | POMOĆNA ZGRADA<br>****objekat se ruši/uklanja            | P         | 37,0 m <sup>2</sup>  | objekat izgrađen bez odobrenja za gradnju |
| 18206                         | 4              | POMOĆNA ZGRADA<br>****objekat se ruši/uklanja            | P         | 9,0 m <sup>2</sup>   | objekat izgrađen bez odobrenja za gradnju |
| 18206                         | 5              | PORODIČNA STAMBENA ZGRADA<br>****objekat se ruši/uklanja | P         | 134,0 m <sup>2</sup> | objekat preuzet iz zemljišnog             |
| 18206                         | 6              | POMOĆNA ZGRADA<br>****objekat se ruši/uklanja            | P         | 9,0 m <sup>2</sup>   | objekat izgrađen bez odobrenja za gradnju |
| 18206                         | 7              | POMOĆNA ZGRADA<br>****objekat se ruši/uklanja            | P         | 2,0 m <sup>2</sup>   | objekat izgrađen bez odobrenja za gradnju |
| 18206                         | 8              | POMOĆNA ZGRADA<br>****objekat se ruši/uklanja            | P         | 10,0 m <sup>2</sup>  | objekat izgrađen bez odobrenja za gradnju |
| 18206                         | 9              | POMOĆNA ZGRADA<br>****objekat se ruši/uklanja            | P         | 5,0 m <sup>2</sup>   | objekat izgrađen bez odobrenja za gradnju |
| 18206                         | 10             | POMOĆNA ZGRADA<br>****objekat se ruši/uklanja            | P         | 26,0 m <sup>2</sup>  | objekat izgrađen bez odobrenja za gradnju |
| 18206                         | 11             | POMOĆNA ZGRADA<br>****objekat se ruši/uklanja            | P         | 39,0 m <sup>2</sup>  | objekat izgrađen bez odobrenja za gradnju |

#### URBANISTIČKA DISPOZICIJA I URBANISTIČKI PARAMETRI:

Predmetna parcela (KP 18206) su relativno pravilnog geometrijskog oblika sa kolskim i pešačkim pristup iz ulice Aksentija Maksimovića. Teren je u relativno ravan, tačnije u zanemarljivom padu ka unutrašnjosti parcela, ka severozapadnom delu, sa prosečnom denivelacijom od oko 0.3 m. Okruženje predmetne lokacije čine pretežno stambeni objekti. Lokacija je dobro saobraćajno povezana sa ostatkom grada.

Na predmetnim parcelama, na celini kojoj su obuhvaćene KP 18206 KO Pančevo, u ulici Aksentija Maksimovića, izvan centra (gradski blok br. 95), u zoni stanovanja sa kompatibilnim namenama (zona šireg centra, veliki blok, gradsko građevinsko zemljište ostale namene) u vidu radova sprovodiće se nova gradnja:

- **OBJEKAT 1 - Višeporodični stambeni objekat spratnosti P+3+Ps sa 23 stambene jedinice- FAZA 2**
- **OBJEKAT 2 -Višeporodični stambeni objekat spratnosti P+2+Ps sa 17 stambenih jedinica- FAZA 1**

**OBJEKAT 1 - Višeporodični stambeni objekat spratnosti P+3+Ps sa 23 stambene jedinice- FAZA 2** je planiran na KP 18206 KO Pančevo u Pančevu. Ka ulici Aksentija Maksimovića, građevinska linija

planiranog objekta se poklapa sa regulacionom linijom jednim delom, dok se drugim delom uvlači ka unutrašnjosti parcele. Ka susedu na KP 2493/2 KO Pančevo ka dvorišnoj strani objekat je pomenen za 14 cm, dok ka susedu na KP 2489/2 KO Pančevo je građevinska linija poklapa sa linijom parcele. Na bočnim stranama, tj. ka KP 2493/2 KO Pančevo Objekat formira otvore u vidu staklenih prizmi, dok ka KP 2489/2 KO Pančevo formira svetlarnim na etaži I sprata i uvlači fasadu objekta za 5, m od linije granice parcele.

**OBJEKAT 2 - Višeporodični stambeni objekat spratnosti P+2+Ps sa 17 stambenih jedinica-FAZA 1** je planiran kao dvorišni objekat, u unutrašnjosti parcele, odaljen od objekta 1 za 18,40 m (poštujući parametar koji se odnosi na udaljenje između 2 objekta koje iznosi  $\frac{2}{3}$  visine višeg objekta-objekat 1 visina slemena od kote trotoara iznosi 15,23 m =  $\frac{2}{3}$  od 15,23 = 10,15 m). U pogledu udaljenja objekta od bočnih granica parcele, građevinska linija se u tom slučaju poklapa sa linijom granicom parcele.

Tačan prikaz udaljenja predmetnih objekata od susednih parcela i susednih objekata, dat je u grafičkom prilogu situacionih prikaza.

Šira lokacija je ravničarski teren. Na samoj lokaciji, teren je u blagom padu prema severozapadu.

**Ukupna površina predmetnih parcela KP 18206, KO Pančevo, na kom je planirana nova izgradnja 2 objekta, iznosi UKUPNO 1512 m<sup>2</sup>**

U pogledu urbanističkih parametara, **objekti sa svojim manipulativnim i saobraćajnim površinama** (Bruto površina prizemlja: OBJEKAT 1=436,29 m<sup>2</sup> I OBJEKAT 2=422,40 m<sup>2</sup> – 860,19 m<sup>2</sup>/56,80 % i manipulativne površine **240,18m<sup>2</sup>/15,89% od kojih se oduzima 24,01m<sup>2</sup>/1,59 %** (raster kocke 10% od 240,31 m<sup>2</sup>) kao i deo površine pod zelenim krovom objekta 2- **16,58m<sup>2</sup>/1,10 % (10% od ukupne površine pod zelenim krovom-165,80 m<sup>2</sup>)** poštuje **dozvoljeni indeks zauzetosti prema Planu, koji iznosi maksimalno 70% za zonu, prilikom čega je projektom ostvareno 70%-1058,40 m<sup>2</sup>**

**U pogledu ostvarenog zelenila na parceli ono iznosi 30%-453,60 m<sup>2</sup>**, od čega su zelene površine na parceli-**413,01 m<sup>2</sup>/27,32% i 24,03m<sup>2</sup>/1,59 %** (raster kocke 10% od 240,31 m<sup>2</sup>) kao i deo površine pod zelenim krovom objekta 2- **16,58m<sup>2</sup>/1,10 % (10% od ukupne površine pod zelenim krovom-165,80 m<sup>2</sup>)**. Planom je definisano 30%, prilikom čega je toliko i projektom ostvareno.

Što se tiče **indeksa izgrađenosti**, projektom je ostvareno **2,62** (BRGP O1,O2/Površina parcele=3958,09 m<sup>2</sup>/1512 m<sup>2</sup>)

Novoprojektovani objekti koji su definisani u grafičkim prilogima projekta su podeljeni na:

- **OBJEKAT 1 - Višeporodični stambeni objekat spratnosti P+3+Ps sa 23 stambene jedinice-FAZA 2**
- **OBJEKAT 2 - Višeporodični stambeni objekat spratnosti P+2+Ps sa 17 stambenih jedinica-FAZA 1**

u pogledu SPRATNOSTI sadrži:

- OBJEKAT 1- prizemlje + tri sprata i povučeni sprat
- OBJEKAT 2- prizemlje + dva sprata i povučeni sprat

**OBJEKAT 1 - Višeporodični stambeni objekat spratnosti P+3+Ps sa 23 stambene jedinice-FAZA 2 I**  
**OBJEKAT 2 - Višeporodični stambeni objekat spratnosti P+2+Ps sa 17 stambenih jedinica-FAZA 1**

imaju etažu povučenog sprata čije je fasadno platno povučeno u odnosu na fasadu osnovnog objekta za 1,50 m. Prostor između gabarita osnovnog objekta i fasade povučenog sprata se koristi kao terasa i ima transparentnu nadstrešnicu u vidu armirano betonske pergole koja ne prelazi gabarit osnovnog objekta, što se može i videti na grafičkim priložima projekta.

Građevinski elementi na fasadama iskazani u grafičkim priložima i iznose:

### **OBJEKAT 1**

#### **Za elemente fasade:**

- Fasada ka uličnoj fasadi, ka ulici Aksentija Maksimovića-površina građevinskih ispada koji prelaze građevinsku liniju iznosi 40%-122,69 m<sup>2</sup>-Planom zadato maksimalno 40% fasade iznad prizemlja udaljenje horizontalne projekcije ispada-erkera od osnovnog gabarita objekta je 1,2 m (projektom ostvareno 0,80-0,85 m)
- Fasada prema zadnjem dvorištu- površina građevinskih ispada koji prelaze građevinsku liniju iznosi 28,98%-88,02 m<sup>2</sup>-Planom zadato maksimalno 30% fasade iznad prizemlja, udaljenje horizontalne projekcije ispada-erkera od osnovnog gabarita objekta je 1,2 m (projektom ostvareno 1,2 m)

### **OBJEKAT 2**

#### **Za elemente fasade:**

- Fasada ka prednjem dvorištu -površina građevinskih ispada koji prelaze građevinsku liniju iznosi 36,81%-90,76 m<sup>2</sup>-Planom zadato maksimalno 50% fasade iznad prizemlja udaljenje horizontalne projekcije ispada-erkera od osnovnog gabarita objekta je 1,2 m (projektom ostvareno 1,20 m)
- Fasada prema zadnjem dvorištu- površina građevinskih ispada koji prelaze građevinsku liniju iznosi 26,47%-67,26 m<sup>2</sup>-Planom zadato maksimalno 30% fasade iznad prizemlja, udaljenje horizontalne projekcije ispada-erkera od osnovnog gabarita objekta je 1,2 m (projektom ostvareno 1,2 m)

Novoprojektovanim objektima se pristupa preko saobraćajnog priključka je iz ulice Aksentija Maksimovića, sa KP 2485/1. Priključak je širine 5,0 m i nastavlja se u kolsku komunikaciju širine 5,4 m. Sa pešačkih komunikacija predmetnog objekta, bezbedno se pristupa se ulazima u objekte OBJEKAT 1 i OBJEKAT 2.

Na predmetnoj parceli rešen je i obezbeđen prostor za kontejnere kao i pristup zaposlenih JKP Higijena, koje ima nesmetan pristup preko planiranog saobraćajnog priključka od 5,0 m. Objektu 1 se pristupa putem pešačke komunikacije, a potom putem vetrobrana. Kota poda prizemlja ( $\pm 0,00\text{m}/+77,43\text{mnv}$ ) u odnosu na ulični trotoar ( $-0,20/+77,23\text{mnv}$ ) izdignuta za 20 cm, i pristupa mu se preko rampi sa malim nagibima.

Objektu 2 se pristupa putem integrisane kolske i pešačke komunikacije ( $\pm 0,00\text{m}/+77,43\text{mnv}$ ) kroz dvorište ( $-0,05/+77,38\text{mnv}$ ). Objekat 2 ima svoj vetrobran u skladu sa propisima za stambene zgrade.

### **ARHITEKTONSKO REŠENJE**

U prostornom pogledu, u horizontalnom pravcu, novoplanirani objekti su formirani u dve jedinstvene prostorne celine: **OBJEKAT 1 - Višeporodični stambeni objekat spratnosti P+3+Ps sa 23 stambene jedinice-FAZA 2 I OBJEKAT 2 - Višeporodični stambeni objekat spratnosti P+2+Ps sa 17 stambenih jedinica-FAZA 1**



**OBJEKTU 1 - Višeporodični stambeni objekat spratnosti P+3+Ps sa 23 stambene jedinice** -je stanovanje primarna funkcija objekta sa parkiranjem u prizemlju-otvorena nadzemna garaža sa 15 parking mesta ( 15 upravnih garažnih mesta)

**OBJEKAT 2- Višeporodični stambeni objekat spratnosti P+2+Ps sa 17 stambenih jedinica-FAZA 1** kao primarnu funkciju ima stanovanje sa parkiranjem u prizemlju-otvorena nadzemna garaža sa 15 parking mesta ( 15 upravnih garažnih mesta)

#### OPIS GARAŽE I PARKINGA:

Pristup garažama se ostvaruje preko saobraćajnog priključka koji je dvokrak sa nezavisnim ulazom i izlazom sa parcele. Prilikom ulaska u ajnfrot Objekta 1, formira 15 garažnih mesta (13 regularnih p.m.+2 za lica sa posebnim potrebama) , u skladu sa propisima za upravno parkiranje.

Na parternom rešenju dvorišta smešteno je još 10 vozila, čime je obezbeđeno još 10 parking mesta.

U objektu 2 u prizemlju je smešteno još 15 15 garažnih mesta (13 regularnih p.m.+2 za lica sa posebnim potrebama) , u skladu sa propisima za upravno parkiranje.

Objekat 1 u nivou prizemlja ( $\pm 0,00\text{m}/+77,43\text{ mnv}$ ) se nadovezuje na pristupnu saobraćajnicu koja vodi najpre do spoljašnje garaže kapaciteta 15 garažnih mesta, a potom interne saobraćajnice sa još 10 dvorišnih parkinga. U prizemlju objekta 2 je smešteno još 15 garažnih mesta. Obe garaže objekata su otvorene nadzemne garaže.

*Nadzemna otvorena garaža je garaža koja ima otvore prema spolja, veličine koja odgovara najmanje jednoj trećini ukupne površine spoljašnjih zidova, od kojih su najmanje dva spoljašnja zida jedan naspram drugog, sa otvorima prema spolja. Rastojanje između otvora ne može iznositi više od 70 metara i u njima se odvija neprekidno provetravanje.*

Pristup navedenim garažama se ostvaruje preko ajnfota Objekta 1, a potom interne kolske komunikacije i saobraćajnice do Objekta 2. Sam pristup garažama Objekta 1 i Objekta 2 je dvosmeran a sve prema pravilniku o garažama gde navedene **garaže objekta 1 i objekta 2 spadaju u kategoriju MALIH GARAŽA do 400m<sup>2</sup>** (za objekat 1 površina garažnih mesta je 207,58 m<sup>2</sup>+ površine pod saobraćajnicama i komunikacijama su 115,61 m<sup>2</sup> = 323,19 m<sup>2</sup>, a za objekat 2 površina garažnih mesta je 218,83 m<sup>2</sup>+ površine pod saobraćajnicama i komunikacijama su 113,24 m<sup>2</sup> = 332,07 m<sup>2</sup>) te je za te garaže potrebno odnosno dovoljno obezbediti dvosmerno kretanje vozila ako iz same garaže postoji evakuacioni put za pešake preko stepeništa , što je projektom i ostvareno.

Dimenzije garažnih mesta u prizemlju navedenog objekta (OBJEKAT 1 i OBJEKAT 2) poštuju propis minimalnih dimenzija za upravno parkiranje, odnosno dimenzije garažnih mesta u navedenim garažama iznose 4,8x2,3m ili 5,0x2,5 m, sa zonama za parking za lica sa posebnim potrebama (duplo parking mesto dimenzija 5,9 (2,2+1,5+2,2)x5,0m dok dimenzije dvorišnog parkinga iznose 4,8x2,3m.

**U prizemlju Objekta 1 i objekta 2-garažama je obezbeđeno po 15 garažnih mesta, a u dvorištu, na parceli, obezbeđeno je još 10 parking mesta. Za potrebe novoplaniranih objekata, obezbeđeno je UKUPNO 40 MESTA ZA PARKIRANJE AUTOMOBILA (36 regularnih+4 za lica sa posebnim potrebama)**

*Objekat 1-faza 2 ima 23 stana, a objekat 2-faza 1 ima 17 stanova- svaki stan iziskuje 1 parking mesto, te je za potrebe stambenih jedinica neophodno je (23+17) 40 parking mesta. U okviru parking prostora obezbediti parking mesta za vozila osoba sa specijalnim potrebama i to od ukupnog broja, od 40 predviđeno je ukupno 4 parking mesta za invalide (5% od ukupnog broja). Kako je u pitanju*

*fazna izgradnja, za potrebe objekta 2-faza 1 se 15 parking mesta ostvaruje u samoj garaži-prizemlju objekta 2, dok se ostala 2 parking mesta ostvaruju na dvorištu. Za potrebe objekta 1-faza 2, 8 parking mesta se ostvaruje u dvorištu, dok ostalih 15 ostvaruje u prizemlju-garaži od 15 garažnih mesta. Na situacionom prikazu za potrebe FAZA 1-OBJEKAT 2- predviđena su PM označena brojevima 24-40, a za potrebe FAZA 2-OBJEKAT 1- predviđena su PM označena brojevima 1-23*

## **PROSTORNA STRUKTURA**

U vertikalnom pravcu, Objekat 1 podeljen na 5 prostornih celina

Objekat 1 u nivou prizemlja (0,00/+77,43 mnv) ima smeštene prostorije koje su zajedničke i pomoćne prostorije u saobraćajnica i garažnih mesta. Parkiranje je strukturirano u nivou dvorišta i prizemnom delu Objekta 1 (0,00/+77,43mnv). Stanovanje formirano u ostalim nivoima Objekta 1, na nivou I sprata (+2,60 m), II sprata (+5,50m), III sprata (+8,40 m) i na povučenom spratu(+11,30 m).

U Objekat 2 podeljen na 4 prostornih celina

Objekat 2 u nivou prizemlja (0,00/+77,43 mnv) ima smeštene prostorije koje su zajedničke i pomoćne prostorije u saobraćajnica i garažnih mesta. Parkiranje je strukturirano u nivou dvorišta i prizemnom delu Objekta 2 (0,00/+77,43mnv). Stanovanje formirano u ostalim nivoima Objekta 2, na nivou I sprata (+2,60 m), II sprata (+5,50m) i na povučenom spratu(+8,40 m).

Objekat 1 koji ima orijentaciju usmerenu ka ulici, ima etažu povučenog sprata čije je fasadno platno povučeno u odnosu na fasadu osnovnog objekta za 1,50 m. Prostor između gabarita osnovnog objekta i fasade povučenog sprata se koristi kao terasa i ima transparentnu nadstrešnicu-armirano betonsku pergolu koja ne prelazi gabarit osnovnog objekta.

Objekat 2 koji ima orijentaciju usmerenu ka dvorištu i ima etažu povučenog sprata čije je fasadno platno povučeno u odnosu na fasadu osnovnog objekta za 1,50 m. Prostor između gabarita osnovnog objekta i fasade povučenog sprata se koristi kao terasa i ima transparentnu nadstrešnicu-armirano betonsku pergolu koja ne prelazi gabarit osnovnog objekta.

U pogledu vertikalne regulacije (najveće dozvoljene spratnost ili visine objekta), **visina uličnog objekta-OBJEKTA 1-faza 2**, od kote trotoara **do slemena** iznosi 15,23 m i završava se na koti +15,03 (+92,46) (kota slemena), visina venca od kote trotoara **do venca** iznosi 11,23 m i završava se na koti +11,25(+88,68) (kota venca).

U pogledu vertikalne regulacije (najveće dozvoljene spratnost ili visine objekta), **visina dvorišnog objekta-OBJEKTA 2-faza 1**, od kote trotoara **do slemena** iznosi 12,23 m i završava se na koti +12,03 (+89,46) (kota slemena), visina venca od kote trotoara **do venca** iznosi 8,50 m i završava se na koti +8,30(+85,73) (kota venca).

Visina planiranih objekata sa definisanim kotama slemena i venca (OBJEKAT 1 - Višeporodični stambeni objekat spratnosti P+3+Ps sa 23 stambenih jedinica-FAZA 2 i OBJEKAT 2- Višeporodični stambeni objekat spratnosti P+2+Ps sa 17 stambenih jedinica-FAZA 1) su u skladu sa Informacijom o lokaciji i važećim Planom generalne regulacije -Celina 1. Broj etaža važi kao orijentacioni parametar!

**OBJEKAT 1 - Višeporodični stambeni objekat spratnosti P+3+Ps sa 23 stambenih jedinica-FAZA 2**

PRIZEMLJE

Na etaži prizemlja definisan je ulaz u objekat koji se nadovezuje na hodnike, stepeništa, lift i svu neophodnu komunikaciju. Na etaži prizemlja smeštena su takođe i saobraćajna, pešačka komunikacija ali i garaža kapaciteta 15 garažnih mesta (15 upravnih parking mesta-13 regularnih+2 za lica sa posebnim potrebama)

I SPRAT, II SPRAT, III SPRAT i POVUČENI SPRAT

Prostorna organizacija stambenog dela objekta sastoji se od dvosobnih i dvoiposobnih stanova, koji sadrže sledeće prostorije:

*Stan, prema strukturi iz Pravilnika o projektovanju stambenih zgrada, ima sledeće prostore i prostorije:*

*4) dvosoban stan: ulazna zona, prostor za pripremu hrane (kuhinja), dnevna soba, prostor za obedovanje, soba i kupatilo;*

*5) dvoiposoban i veći stan: ulazna zona, prostor za pripremu hrane (kuhinja), dnevna soba, prostor za obedovanje, sobe, kupatilo i WC.*

Stanovi prema projektu i prostornoj organizaciji i strukturi iz projekta se klasifikuju na sledeći način:

I sprat:

Stanovi br. 1-6-

dvosoban stan: ulazna zona, kuhinja, dnevna soba sa trpezarijom, spavaća soba, kupatilo sa ili bez prateće vešernice i terasa

II sprat:

Stanovi br. 7-12-

dvosoban stan: ulazna zona, kuhinja, dnevna soba sa trpezarijom, spavaća soba, kupatilo sa ili bez prateće vešernice i terasa

III sprat:

Stanovi br. 13-18-

dvosoban stan: ulazna zona, kuhinja, dnevna soba sa trpezarijom, spavaća soba, kupatilo sa ili bez prateće vešernice i terasa

Povučeni sprat:

Stanovi br. 19-21-

dvosoban stan: ulazna zona, kuhinja, dnevna soba sa trpezarijom, spavaća soba, kupatilo sa ili bez prateće vešernice i terasa

Stan br. 22-

četvorosoban stan: ulazna zona, kuhinja, dnevna soba sa trpezarijom, dve spavaće sobe, dva kupatila, vešernica i terasa, garderober

Stan br. 23-

trosoban stan: ulazna zona, kuhinja, dnevna soba sa trpezarijom, dve spavaće sobe, dva kupatila, vešernica i terasa

U OBJEKTU 1 ima 23 stambenih jedinica sa pomoćnim prostorijama u vidu ostava i svim neophodnim zajedničkim prostorijama u smislu komunikacija (hodnici, stepenište, lift).

**Ukupna NETO OBJEKTA 1 - Višeporodični stambeni objekat spratnosti P+3+Ps sa 23 stambene jedinice-FAZA 2 iznosi 1888,04 m<sup>2</sup>, dok ukupna BRUTO površina iznosi 2228,54 m<sup>2</sup>**



**OBJEKAT 2 - Višeporodični stambeni objekat spratnosti P+3+Ps sa 17 stambenih jedinica-FAZA 1**

PRIZEMLJE

Na etaži prizemlja definisan je ulaz u objekat koji se nadovezuje na hodnike, stepeništa, lift i svu neophodnu komunikaciju. Na etaži prizemlja smeštena su takođe i saobraćajna, pešačka komunikacija ali i garaža kapaciteta 15 garažnih mesta (15 upravnih parking mesta-13 regularnih+2 za lica sa posebnim potrebama)

I SPRAT, II SPRAT, III SPRAT i POVUČENI SPRAT

Prostorna organizacija stambenog dela objekta sastoji se od dvosobnih i dvoiposobnih stanova, koji sadrže sledeće prostorije:

*Stan, prema strukturi iz Pravilnika o projektovanju stambenih zgrada, ima sledeće prostore i prostorije:*  
*2) jednosoban stan: ulazna zona, prostor za pripremu hrane (kuhinja), višenamenska soba sa prostorom za obedovanje i kupatilo;*

*4) dvosoban stan: ulazna zona, prostor za pripremu hrane (kuhinja), dnevna soba, prostor za obedovanje, soba i kupatilo;*

*5) dvoiposoban i veći stan: ulazna zona, prostor za pripremu hrane (kuhinja), dnevna soba, prostor za obedovanje, sobe, kupatilo i WC.*

Stanovi prema projektu i prostornoj organizaciji i strukturi iz projekta se klasifikuju na sledeći način:

I sprat:

Stan br. 1:

jednosoban stan: ulazna zona, kuhinja, dnevna soba sa trpezarijom, garderober, kupatilo i terasa

Stanovi br. 2-6:

dvosoban stan: ulazna zona, kuhinja, dnevna soba sa trpezarijom, spavaća soba, kupatilo sa ili bez prateće vešernice i terasa

II sprat:

Stan br. 7:

jednosoban stan: ulazna zona, kuhinja, dnevna soba sa trpezarijom, garderober, kupatilo i terasa

Stanovi br. 8-12:

dvosoban stan: ulazna zona, kuhinja, dnevna soba sa trpezarijom, spavaća soba, kupatilo sa ili bez prateće vešernice i terasa

Povučeni sprat:

Stan br. 13:

jednosoban stan: ulazna zona, kuhinja, dnevna soba sa trpezarijom, garderober, kupatilo i terasa

Stanovi br. 14-15:

dvosoban stan: ulazna zona, kuhinja, dnevna soba sa trpezarijom, spavaća soba, kupatilo sa ili bez prateće vešernice i terasa

Stan br. 16-

četvorosoban stan: ulazna zona, kuhinja, dnevna soba sa trpezarijom, dve spavaće sobe, dva kupatila, vešernica, garderober i terasa

Stan br. 17-

trosoban stan: ulazna zona, kuhinja, dnevna soba sa trpezarijom, dve spavaće sobe, kupatilo, toalet i terasa

U OBJEKTU 2 ima 17 stambenih jedinica sa pomoćnim prostorijama u vidu ostava i svim neophodnim zajedničkim prostorijama u smislu komunikacija (hodnici, stepenište, lift)

**Ukupna NETO OBJEKTA 2 - Višeporodični stambeni objekat spratnosti P+2+Ps sa 17 stambenih jedinica-FAZA 1 iznosi 1466,45 m<sup>2</sup>, dok ukupna BRUTO površina iznosi 1729,55 m<sup>2</sup>**

## **KONSTRUKCIJA**

**OBJEKAT 1 - Višeporodični stambeni objekat spratnosti P+3+Ps sa 23 stambene jedinice-FAZA 2**  
**OBJEKAT 2 - Višeporodični stambeni objekat spratnosti P+3+Ps sa 17 stambenih jedinica-FAZA 1**

Osnovni noseći elementi oba objekta su zidovi armiranog betona, armirano-betonski stubovi i grede koji se oslanjaju na armiranobetonsku temeljnu ploču. Svi ostali zidovi su od opekarskih elemenata i zidaju se u produžnom malteru.

Objekat je fundiran na temeljnoj ploči. Na osnovu elaborata geomehanike tla, proračunava se temeljna ploča sračunata sa nosivošću tla.

### **ZIDOVI**

Fasadni zidovi objekta sastoje se od sledećih slojeva:

- termo blok d=20 cm
- armirano-betonska zidna platna d=20 cm
- kamena vuna d=10 cm
- završni sloj fasade-demit/fasadne listele

Pregradni zidovi se sastoje se od sledećih slojeva:

- termo blok d=25cm na mestima gde prima linijsko opterećenje i između stanova
- sendvič zid blok d=10 cm+termoizolacija d=5cm+blok d=10 cm
- pregradni blok d=10 cm na mestima gde ima isključivo ulogu pregrade prostora
- pregradni gips-kartonski zidovi d=10 cm sa odgovarajućim ispunama prema uputstvima proizvođača

### **PODOVI I MEĐUSPRATNE KONSTRUKCIJE**

Na etaži prizemlja podna potkonstrukcija sastoji od sledećih slojeva:

- armirana betonska ploča
- ferobeton 6-8 cm/cem. košuljica 4-5 cm/± keramika na lepku 2cm

Na etaži spratova podna potkonstrukcija sastoji od sledećih slojeva:

- armirana betonska ploča
- termoizolacija 5 cm
- cem. košuljica 3-4 cm
- parket na lepku/ keramika na lepku 2cm

Međuspratna konstrukcija je puna armirana betonska ploča sa završnim malterisanjem i gletovanjem i poludisperzijom, dok u delu ka krovu se nalazi termoizolacioni sloj u vidu tvrde kamene vune u svemu prema Elaboratu o energetske efikasnosti

### **OBRADA ZIDOVA**

Fasadni, odnosno spoljašnji zidovi su od termo bloka d=20 cm ili od armirano-betonskog zidnog platna d=20 cm , sa kamenom vunom d=10 cm, sa završnim slojem u vidu fasadnog maltera ili fasadnih listela. Unutrašnji zidovi su od pregradnog bloka d=10 cm obostrano malterisani i završno

gletovani i bojeni poludisperzijom, kao i pregradni gipskartonski zidovi d=10 cm sa neophodnim ispunama i slojevima prema uputstvu proizvođača, završno gletovani i bojeni poludisperzijom.

#### KROV

Krovna ploča je u vidu PVC folije, sa odgovarajućim blagim padovima, ili sa šljunkom i zelenilom. Objekat 1 ima krovnu ploču u nagibu 1°, kao i objekat 2. Krovovi objekata su dvovodni i pružaju se pravcem severozapad-jugoistok.

Za prikupljanje atmosferske vode sa krova predviđeni su horizontalni i vertikalni oluci. Duž najnižih ivica krovnih ravni predviđeni su horizontalni oluci, dimenzije 30x15cm od profilisanog pocinkovanog lima. Vertikalni oluci 13x10cm postavljaju se sa spoljnje strane fasadnih zidova neposredno ispod horizontalnih oluka. Deo krovne radni objekta 2 je pod zelenilom-ekstenzivni zeleni krov, a drugi deo pod šljunkom. Završna obrada krovnih ravni objekta 1 je u vidu PVC folije.

#### **BRAVARIJA, STOLARIJA, ALUMINARIJA**

Pozicije spoljašnjih vrata i prozora su od kutijastih čeličnih profila koji se oblažu slojem PVC materijala i u kojima je ugrađeno sedmostruko termopan staklo.

Sve unutrašnje pozicije vrata se razlikuju u zavisnosti namene prostora, pa tako postoje pozicije u drvetu, aluminijumu i metalu.

#### **HIDROTEHNIČKE INSTALACIJE**

##### **(Vodovod i protivpožarna mreža, fekalna kanalizacija, atmosferska kanalizacija)**

#### FEKALNA KANALIZACIJA

Objekti su spratnosti, objekat 1. Pr+3+Ps i objekat 2. Pr+2+Ps. Objekte 1 i 2 priključiti na uličnu gradsku kanalizaciju preko novog priključka Ø200 sa padom 2% što zadovoljava projektovani oticaj. Za objekte je neophodno izgraditi glavni revizioni šaht u ajnforu na 1,5m od regulacione linije. Odvođenje otpadnih voda iz mokrih čvorova rešice se priključenjem na kanalizacione vertikale. Vertikale se prihvataju horizontalnim razvodom Ø150- Ø200 sa padom 2%. Kanalizacionu mrežu raditi od plastičnih (PVC) kanalizacionih cevi datog prečnika. Vertikale u objektu se završavaju na krovu u odgovarajućom plastificiranom ventilacionom glavom prečnika 125 mm. Postavljanje odvodne kanalizacione cevi: cev se polaže u rov širine 80cm i na dubini od 0,80m. Cev se polaže na sloj peska tako da se lakše izvodi nagib, drenaža terena i ravnomerno prenošenje pritiska ostalih naležućih slojeva. Preko peska ide sloj zemlje od 50cm, oprezno se nabija ručnim nabijačima, dodaje se još 20cm sloja zemlje koja se takođe nabija.

#### ATMOSFERSKA KANALIZACIJA

Atmosferska voda sa krova objekta sistemom horizontalnih i vertikalnih oluka odvodi do travnatih površina i trotoara, dok se atmosferalije koje se nađu na podu garaže i na manipulativnim površinama parcele, sprovode do podnih rigola/slivnika a potom do separatora naftnih derivata kapaciteta 3 m3 2-5l/s, dimenzija 120x260 cm Ø160 a potom do vodopropusne upojne jame putem priključka Ø160.

#### VODOVOD

Objekti će se priključiti preko novog vodovodnog priključka Ø65 i vodomernog šahta u kome će biti smeštena dva vodomera (jedan kombinovani) sa minimalnim očitavanjem od 0,5lit. Vodomerno okno predvideti u ajnforu na 1,5m od regulacione linije. U okviru objekata predviđeni su po jedan hidrocil za povećanje pritiska u objektu 1. za sanitarnu mrežu, a u objektu 2. za PP mrežu. U obejktima postaviti u stepenišnom prostoru glavne vertikale. Protivpožarna (Ø65-Ø50) i sanitarna (Ø50-Ø40), Na sanitarnu vertikalu u objektu priključiti kontrolne vodomere za svaki stan po etažama. Kontrolne vodomere postaviti u metalnim ormarima, a razvod do stanova (Ø20) raditi u podu



(košuljici) do određenog mokrog čvora. Uz vodomere montirati propusne ventile zbog demontaže vodomera i kako bi se moglo isključiti svako kupatilo ponaosob bez zatvaranja cele vertikale. Sav razvod koji se vodi vidno, termički izolovati "plamaflexom". Kompletan razvod sanitarne vode raditi od polipropilenskih vodovodnih cevi i fitinga odgovarajućeg prečnika, dok se hidrantski razvod radi od čelično-pocinkovanih cevi.

#### UNUTRAŠNJA PP MREŽA

U objektima je neophodno obezbediti unutrašnju hidrantsku mrežu sa neophodnim pritiskom na najvišem hidrantu od 2,5 bara i ukupni minimalni proticaj za gašenje požara od 5l/sec .U prizemlju objekata 1. i 2. predviđna su po dva zidna hidranta

Potreban pritisak u PP mreži obezbediće uređaja za povećanje pritiska.Priključak hidrocila izvesti iza glavnog vodomera.. Postrojenje montirati u prostoriju sa zidovima otpornim prema požaru najmanje 2h i vratima otpornim minimum 1,5h. Takođe je poželjno obezbediti prirodnu ili veštačku ventilaciju prostorije da bi se izbeglo orošavanje cevi.Protivpožarne ormariće, propisno opremljene postaviti na 1,50 m' od poda sa pratećom opremom (mlaznicom, crevom L= 15m i ugaoni priključni ventil Ø 52).U dvorišnom objektu je predviđen unutrašnji hidrant samo u prizemlju. Protivpožari ormarić, propisno opremljen postaviti na 1,50 m od poda sa pratećom opremom (mlaznicom, crevom L= 15m i ugaoni priključni ventil Ø50)

#### HIDRAULIČKI PRORAČUN MREŽE

po Hazen Williamsu za galvanizovane nove cevi  
VERTIKALA SANITARNE VODE

| deonice            | J.O.  | q<br>(l/sec) | prečnik (Ø) | dužina<br>trase m | otpor u cevi<br>mvs/m | ukupan<br>otpor mvs |
|--------------------|-------|--------------|-------------|-------------------|-----------------------|---------------------|
| 10-9               | 0,5   | 0,177        | Ø20         | 1,20              | 0,12                  | 0,14                |
| 9-8                | 1,00  | 0,250        | Ø20         | 1,15              | 0,09                  | 0,10                |
| 8-7                | 1,5   | 0,306        | Ø20         | 0,8               | 0,15                  | 0,07                |
| 7-6                | 2,5   | 0,395        | Ø20         | 0,6               | 0,24                  | 0,14                |
| 6-5                | 23,5  | 1,225        | Ø40         | 0,40              | 0,05                  | 0,02                |
| 5-4                | 47,00 | 1,732        | Ø50         | 2,70              | 0,03                  | 0,08                |
| 4-3                | 70,50 | 2,165        | Ø50         | 2,70              | 0,04                  | 0,10                |
| 3-2                | 94,00 | 2,437        | Ø50         | 2,70              | 0,06                  | 0,16                |
| 2-hidrocil         | 94,00 | 2,437        | Ø50         | 15,35             | 0,06                  | 0,92                |
| hidrocil-1         | 94,5  | 2,437        | Ø65         | 30,80             | 0,01                  | 0,30                |
| 1-obj.2            | 162,5 | 3,260        | Ø65         | 0,5               | 0,01                  | 0,01                |
| vodomer-priključak | 162,5 | 3,260        | Ø65         | 10,00             | 0,01                  | 0,10                |

|   |       |
|---|-------|
| gubitak na vert. i priklj. (za plastiku kor.faktor 0,6) | 2,14  |
| Potreban pritisak na poslednjem točecem mestu           | 5,00  |
| gubitak na kontrolnom vodomru                           | 3,50  |
| gubitak na glavnom vodomru                              | 2,00  |
| gubitak na geodetskoj visini                            | 13,50 |
| gubitak ukupno  | 26,14 |
| κ u uličnoj mreži iznosi oko 2,5 bar                    | 25,00 |
| dan nadpritisak na navišljem točecem mestu H (m)        | 1,14  |

PROTIVPOZARNA (HIDRANTSKA) VERTIKALA

istovremeni rad dva hidranta

|  | J.O.   | q<br>(l/sec) | prečnik<br>(") | dužina<br>trase m | otpor u cevi<br>mvs/m | ukupan<br>otpor mvs |
|--|--------|--------------|----------------|-------------------|-----------------------|---------------------|
| o-pocinkovane cevi                     |        |              |                |                   |                       |                     |
| ak na vertikali                        | 400.00 | 5.000        | Ø50            | 65,00             | 0.07                  | <b>4,55</b>         |
| ban nadpritisak na poslednjem hidrantu |        |              |                |                   |                       | 25.00               |
| ak na geodetskoj visini                |        |              |                |                   |                       | 2,50                |
| ak na vodomeru                         |        |              |                |                   |                       | 2,00                |
|  |        |              | plastika       |                   |                       |                     |
| ak hidrotil - priključak               | 400.00 | 5.000        | Ø65            | 15,40             | 0.11                  | <b>1,69</b>         |
| ak ukupno                              |        |              |                |                   |                       | 34,05               |
| ak u uličnoj mreži iznosi oko 2,5 bar  |        |              |                |                   |                       | 25.00               |
| eban napor postrojenja H (m)           |        |              |                |                   |                       | <b>-9,05</b>        |
| eban proticaj Q (l/sec)                |        |              |                |                   |                       | 5.00                |

Tip uređaja za povećanje pritiska u PP mreži biće naknadno određen

DIMENZIONISANJE FEKALNE KANALIZACIJE

P+3+Ps

PRORAČUN OTPADNIH VODA OD SANITARNIH  
OBJEKATA PO PROFESORU SAMGINU

$$Q = n \cdot x \cdot p \cdot q / 100$$

| naziv sanitarnog objekta | broj objekata | ekvivalentni faktor | ekvivalentni broj | procenat upotrebe | jedinični izliv | ukupni izliv |
|--------------------------|---------------|---------------------|-------------------|-------------------|-----------------|--------------|
|                          | N (komada)    | K                   | NxK               | P                 | q               | Q lit/sec    |
| lavabo                   | 24            | 0.50                | 12                | 11.00             | 0.17            | 0,44         |
| wc šolja                 | 23            | 3.60                | 82,8              | 12.00             | 1.20            | 3,31         |
| sudopera                 | 23            | 2.00                | 46                | 13.00             | 0.67            | 2,00         |
| kada                     | 23            | 0.70                | 16,1              | 13.00             | 0.22            | 0.65         |
| mašina za ves i sud      | 46            | 0.50                | 23                | 12.00             | 0.22            | 1,21         |
|                          |               |                     |                   |                   | ukupno          | 7,61         |

ukupna količina vode

od sanitarnih objekata 7,61 lit/sec

## DIMENZIONISANJE FEKALNE KANALIZACIJE

P+2+Ps

PRORAČUN OTPADNIH VODA OD SANITARNIH  
OBJEKATA PO PROFESORU SAMGINU

$Q = n \times p \times q / 100$

| naziv sanitarnog objekta | broj objekata | ekvivalentni faktor | ekvivalentni broj | procenat upotrebe | jedinični izliv | ukupni izliv |
|--------------------------|---------------|---------------------|-------------------|-------------------|-----------------|--------------|
|                          | N (komada)    | K                   | NxK               | P                 | q               | Q lit/sec    |
| lavabo                   | 17            | 0.50                | 8,5               | 11.00             | 0.17            | 0,31         |
| wc šolja                 | 17            | 3.60                | 61,2              | 12.00             | 1.20            | 2,44         |
| sudopera                 | 17            | 2.00                | 34                | 13.00             | 0.67            | 1,70         |
| kada                     | 17            | 0.70                | 11,90             | 13.00             | 0.22            | 0.48         |
| mašina za ves l sud      | 34            | 0.50                | 17                | 12.00             | 0.22            | 0,89         |
| ukupno                   |               |                     |                   |                   |                 | 5,82         |

ukupna količina vode

od sanitarnih objekata 5,82 lit/sec

Usvaja se prečnik horizontalnog odvodnog kanala Ø200 prema propisima  
za visinu punjenja od 0.6D i padu od 2% d

$Q_{\text{ukup.}} = 7,61 + 5,82 = 13,43$

Priključak Ø200 zadovoljava.

## DIMENZIONISANJE ATMOSFERSKE KANALIZACIJE

Za objekat P+3+Ps

Pk-površina krova objekta

$\phi_k$ -koeficijent oticanja  $\phi_k = 0,9$

q- količina izliva  $q = 140$  l/s

$Q_k = (P_k \times \phi_k \times q) / 10\,000$

$Q_k = (475 \times 0,9 \times 140) / 10\,000$

$Q_k = 5,98$  l/s

Pp- površina popločavanja

$\phi_p$ - koeficijent oticanja  $\phi_p = 0,9$

$Q_p = (P_p \times \phi_p \times q) / 10\,000 =$  l/s

$Q_p = (420 \times 0,9 \times 140) / 10\,000$

$Q_p = 2,64$  l/s



Za objekat P+2+Ps

Pk-površina krova objekta

$\phi_k$ -koeficijent oticanja  $\phi_k=0,9$

q- količina izliva  $q=140$  l/s

$Q_k=(P_k \times \phi_k \times q)/10\,000$

$Q_k=(305 \times 0,9 \times 140)/10\,000$

$Q_{k1}=5,292$  l/s

$\Sigma Q=Q_{k1}+Q_{k2}+Q_{pp}$

$\Sigma Q=5,98+2,64+5,29$  l/s ,

$\Sigma Q=13,91$  l/s ,  $v=1,69$

Potreban priključak  $\varnothing 160$

#### SEPARATOR NAFTNIH DERIVATA

Sve atmosferske koje završe u garažama i parkinzima se putem podnih rešetki i rigola, odvede do separatora naftnih derivata kapaciteta  $3\text{ m}^3$  a onda se prečišćena voda odgovarajuće kategorije dalje ispuštaju u upojnu jamu. Separator naftnih derivata, GSH-10, kapaciteta 5-10 l/s za površinu popločanja 300-1000 m<sup>2</sup>.

#### TT PRIVOD

Potreban je priključak za telefonsku instalaciju na postojeću uličnu TT mrežu za ukupno 40 stanova (faza 1-objekat 2-17 stanova, faza 2-objekat 1-23 stana)(2 priključka po stanu). Za priključenje na tk mrežu predmetnog objekta potrebno je izgraditi sledeću tk kanalizaciju izgraditi privodnu tk kanalizaciju kapaciteta 2 PE cev  $\varnothing 40\text{mm}$  od regulacione linije do predmetnih objekata.

#### ELEKTROENERGETSKE INSTALACIJE

Od najbližeg distributivnog stuba niskonaponekse mreže koji se nalazi ispred budućeg predmetnog objekta (izvod 05:nadzemna mreža, iz TS Proleterska), obezbediti koridor za izgradnju podzemnog niskonaponskog kablovskog voda (sa polaganjem kabla potrebne dužine, tipa i preseka PP00-A  $4 \times 150\text{mm}^2$ ) do KPK tipa EV-2P na fasadi „objekta 1“ i od KPKEV-2P „objekta 2“

Ukupno NOVIH 46 priključaka-brojila sa niskonaponskim kablovskim vodom do objekata OBJEKAT 1 (faza 2) i OBJEKATA 2 (faza 1)

Podaci o postojećim priključcima:

Adresa: ul. Aksentija Maksimovića br.19A

Postojeći priključak ED broj 4671052876

Adresa: ul. Aksentija Maksimovića br.19

Postojeći priključak ED broj 4671052469

Adresa: ul. Aksentija Maksimovića br.19

Postojeći priključak tip E3 broj 3378535

*\*napomena: prilikom obračuna troškova sistema zbog priključenja na prilogu specifikacije troškova, konačnu sumu sistema priključenja umanjiti za prethodno odobrenu snagu postojećih priključaka ED broj 4671052876, 4671052469, tip E3 broj 3378535.*

### **OBJEKAT 1-faza2-novi priključci-brojila (26 priključaka-brojila)**

- 23 priključaka za stambene jedinice 17,25 kW (3x25A) - trofazno brojilo
- 1 priključak za lift 17,25kW (3x25A) - trofazno brojilo
- 1 priključak za zajedničku potrošnju 17,25 kW (3x25A) - trofazno brojilo
- 1 priključak za hidrant sa hidrocilom 11,04 kW (3x16A)-trofazno brojilo

### **OBJEKAT 2-faza 1-novi priključci-brojila (20 priključaka-brojila)**

- 17 priključaka za stambene jedinice 17,25 kW (3x25A) - trofazno brojilo
- 1 priključak za lift 17,25kW (3x25A) - trofazno brojilo
- 1 priključak za zajedničku potrošnju 17,25 kW (3x25A) - trofazno brojilo
- 1 priključak za hidrant sa hidrocilom 11,04 kW (3x16A)-trofazno brojilo

### **MAŠINSKE INSTALACIJE (Grejanje, hlađenje i provetravanje)**

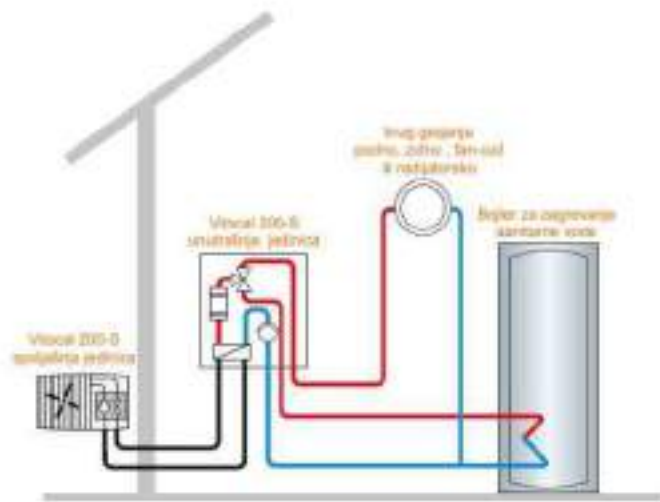
#### **1. GREJANJE, HLAĐENJE**

Grejanje i hlađenje objekta se ostvaruje putem toplotnih pumpi, koje rade po principu vazduh-voda, maksimalne električne snage 4kW, odnosno toplotne snage 8kW, za svaki stan (23 stana-objekat 1 i 17 stanova-objekat 2) omogućena po jedna jedinica-ukupno 40 monobloka.

#### **TEHNIČKI OPIS TOPLOTNIH PUMPI VAZDUH-VODA**

Ovaj sistem predstavlja najjednostavniji sistem i može biti primenjen na 90% objekata.

Kao što sama reč kaže ove toplotne pumpe kao energent koriste toplotu spoljnjeg vazduha, pomoću kog se unutar toplotne pumpe energija dobijena iz vazduha koristi za zagrevanje fluida za sistem grejanja.



Iz razloga što su osnovni elementi (isparivač, kompresor, kondenzator, ekspanzioni ventil) isti kao i u frižideru, toplotne pumpe i zovemo „obrnuti frižideri“.

Princip rada toplotne pumpe se ogleda u tome da energiju okoline iskoristimo, kako bi se u isparivaču ispario poseban fluid, koji se nalazi u samom uređaju a kojeg zovemo freon. Tako isparen freon zatim ulazi u element koji se zove kompresor i koji ima zadatak da isti sabije, čime mu povećava pritisak i što je najvažnije temperaturu. Vrela para freona nam zatim preko posebnog izmenjivača toplote zagreva vodu u našem sistemu grejanja. Grejući vodu, para freona se kondenzuje

i pretvara u tečnost, nakon čega joj se preko posebnog elementa, ekspanzionog ventila, obara pritisak i kreće iznova sa novim procesom.

Koeficijent grejanja ili COP, predstavlja odnos uložene energije (potrošene struje) i dobijene toplotne energije. Jedina energija koju plaćate pri radu ovakvog sistema je struja za pokretanje kompresora, pri čemu za 1 kWh električne energije dobijate i do 5 kWh toplote, pri takvom radu COP je jednak 5. Za razliku od svakog drugog uređaja za grejanje, kod koga morate da platite mnogo više energije nego što iskoristite, kod toplotne pumpe je to suprotno. Naprotiv, višestruko više dobijete energije nego što platite. U zavisnosti od proizvođača COP vrednost kod toplotnih pumpi vazduh voda se kreće od 3-6, pa je uz nešto manja ulaganja u sistem nego kod ostalih sistema period otplate kraći. Nedostatak ovog sistema je pad COP vrednosti padom spoljne temperature vazduha.

## 2. PROVETRAVANJE

Provetranje objekta je prirodno putem otvora na fasadi i prinudno putem ventilacije, gde nije moguća prirodna ventilacija.

### SAOBRAĆAJNI PRIKLJUČAK

Za novoplanirane objekte na KP 18206 KO Pančevo predviđena je izgradnja pristupnog puta širine 5,0 m sa parcele 2485/1 KO Pančevu, odnosno ulice Aksentija Maksimovića, sa nezavisnim ulazom i izlazom sa parcele/interne kolske saobraćajnice u ajnfortu objekta 1, dvorištu parcele i ajnfortu objekta 2. Položaj i dimenzije saobraćajnog priključka su date u grafičkom prilogu situacionog plana.

### PROTIVPOŽARNA ZAŠTITA

Planirani objekti će u biti izrađeni u skladu sa Pravilnikom o protivpožarnoj zaštiti objekata.


### ENERGETSKA EFIKASNOST

Planirani objekti će u biti izrađeni u skladu sa Pravilnikom o energetske efikasnosti zgrada.

### ODLAGANJE KOMUNALNOG I ČVRSTOG OTPADA

Odlaganje komunalnog i čvrstog otpada će biti u svemu sprovedeno prema tehničkim uslovima za priključenje za privremeno skladištenje komunalnog i čvrstog neopasnog otpada izdatim od JKP Higijena Pančevo. Predviđeno smeštanje 7 kontejnera dimenzije 1,4x1,1 m za privremeno skladištenje komunalnog, čvrstog neopasnog otpada, pri čemu je obezbeđen je nesmetan pristup sa ulice i odvoz smeća sa predmetne parcele.

Pančevo, april 2024.



Za Archi House:  
Đorđević Vladimir dipl.inž.arh.



## 1.6. NUMERIČKA DOKUMENTACIJA

Tabelarni prikazi površina objekta po prostorijama i etažama, sa prikazom namena:

### **OBJEKAT 1 - Višeporodični stambeni objekat spratnosti P+3+Ps sa 23 stambenih jedinica-FAZA 2**

#### OSNOVA PRIZEMLJA:

| Neto površine - Osnova Prizemlja O1                  |                        |              |                |                |       |                             |
|--|------------------------|--------------|----------------|----------------|-------|-----------------------------|
| Br.  | Naziv prostorije       | Pod          | Zid            | Plafon         | Obim  | Površina                    |
| <b>Pomoćne prostorije/Parkiranje vozila i garaža</b> |                        |              |                |                |       |                             |
| G01  | Garažno mesto          | fero beton   | poludisp. boja | poludisp. boja | 16,33 | 15,19                       |
| G02  | Garažno mesto          | fero beton   | poludisp. boja | poludisp. boja | 16,73 | 16,18                       |
| G03  | Garažno mesto          | fero beton   | poludisp. boja | poludisp. boja | 16,03 | 14,24                       |
| G04  | Garažno mesto          | fero beton   | poludisp. boja | poludisp. boja | 16,56 | 13,99                       |
| G05  | Garažno mesto          | fero beton   | poludisp. boja | poludisp. boja | 16,36 | 14,02                       |
| G06  | Garažno mesto          | fero beton   | poludisp. boja | poludisp. boja | 15,43 | 13,04                       |
| G07  | Garažno mesto          | fero beton   | poludisp. boja | poludisp. boja | 15,4  | 12,96                       |
| G08  | Garažno mesto          | fero beton   | poludisp. boja | poludisp. boja | 15,44 | 13,14                       |
| G09  | Garažno mesto          | fero beton   | poludisp. boja | poludisp. boja | 15,37 | 12,96                       |
| G10  | Garažno mesto          | fero beton   | poludisp. boja | poludisp. boja | 16,2  | 13,81                       |
| G11  | Garažno mesto          | fero beton   | poludisp. boja | poludisp. boja | 16,3  | 14,07                       |
| G12  | Garažno mesto          | fero beton   | poludisp. boja | poludisp. boja | 16,3  | 14,07                       |
| G13  | Garažno mesto          | fero beton   | poludisp. boja | poludisp. boja | 16,3  | 14,07                       |
| G14  | Garažno mesto          | fero beton   | poludisp. boja | poludisp. boja | 15,37 | 12,96                       |
| G15  | Garažno mesto          | fero beton   | poludisp. boja | poludisp. boja | 15,34 | 12,88                       |
|  |                        |              |                |                |       | <b>207,58 m<sup>2</sup></b> |
| <b>Pomoćne prostorije/Parkiranje vozila-GARAŽA</b>   |                        |              |                |                |       |                             |
| S.1  | Saobraćajnica          | fero beton   | poludisp. boja | poludisp. boja | 55,67 | 115,61                      |
|  |                        |              |                |                |       | <b>115,61 m<sup>2</sup></b> |
| <b>Zajedničke prostorije</b>                         |                        |              |                |                |       |                             |
| K.1  | Prostor za kontejnere  | ker. pločice | poludisp. boja | poludisp.boja  | 10,54 | 5,67                        |
| K.2  | Predprostor ulaza      | ker. pločice | poludisp. boja | poludisp.boja  | 22,14 | 26,7                        |
| K.3  | Vetrobran              | ker. pločice | poludisp. boja | poludisp.boja  | 7,79  | 3,77                        |
| K.4  | Lift 630kg             | -            | -              | -              | 6,92  | 2,98                        |
| K.5  | Komunikacija           | ker. pločice | poludisp. boja | poludisp.boja  | 29,65 | 26,34                       |
| K.6  | Stepenište             | ker. pločice | poludisp. boja | -              | 10,49 | 4,81                        |
| K.7  | Prostorija za hidrocil | ker. pločice | poludisp. boja | poludisp. boja | 8,11  | 3,97                        |
| P.1  | Prostor za čistačicu   | ker.pločice  | ker.pločice    | poludisp. boja | 5,15  | 1,59                        |
| P.2  | Ostava                 | ker.pločice  | ker.pločice    | poludisp. boja | 5,44  | 1,76                        |
|  |                        |              |                |                |       | <b>77,59 m<sup>2</sup></b>  |
| <b>UKUPNA NETO POVRŠINA PRIZEMLJA</b>                |                        |              |                |                |       | <b>400,78 m<sup>2</sup></b> |
| <b>UKUPNA BRUTO POVRŠINA PRIZEMLJA</b>               |                        |              |                |                |       | <b>436,41 m<sup>2</sup></b> |

**OSNOVA I SPRATA:**

| Neto površine - Osnova I Sprata O1 |                  |                            |              |                |                |          |       |
|------------------------------------|------------------|----------------------------|--------------|----------------|----------------|----------|-------|
| Br.                                | Naziv prostorije | Pod                        | Zid          | Plafon         | Obim           | Površina |       |
| STAN 1-dvosoban stan               |                  |                            |              |                |                |          |       |
|                                    | 1.1              | Ulazni prostor             | ker. pločice | poludisp. boja | poludisp. boja | 5,84     | 2,02  |
|                                    | 1.2              | Kupatilo                   | ker. pločice | ker. pločice   | poludisp. boja | 9,59     | 5,02  |
|                                    | 1.3              | Degažman                   | parket       | poludisp. boja | poludisp. boja | 7,11     | 3,03  |
|                                    | 1.4              | Kuhinja                    | ker. pločice | ker. pločice   | poludisp. boja | 8,4      | 4,31  |
|                                    | 1.5              | Hodnik                     | parket       | poludisp. boja | poludisp. boja | 8,54     | 3,65  |
|                                    | 1.6              | Spavaća soba               | parket       | poludisp. boja | poludisp. boja | 12,33    | 9,56  |
|                                    | 1.7              | Dnevna soba sa trpezarijom | parket       | poludisp. boja | poludisp. boja | 16,85    | 17,3  |
|                                    | 1.8              | Terasa                     | ker. pločice | poludisp.boja  | poludisp. boja | 7,34     | 2,83  |
|                                    |                  |                            |              |                |                | 47,72 m² |       |
| STAN 2-dvosoban stan               |                  |                            |              |                |                |          |       |
|                                    | 2.1              | Ulazni prostor             | ker. pločice | poludisp. boja | poludisp. boja | 7,6      | 3,14  |
|                                    | 2.2              | Kuhinja                    | ker. pločice | ker. pločice   | poludisp. boja | 9,33     | 4,98  |
|                                    | 2.3              | Dnevna soba sa trpezarijom | parket       | poludisp. boja | poludisp. boja | 18,22    | 18,87 |
|                                    | 2.4              | Spavaća soba               | parket       | poludisp. boja | poludisp. boja | 13,1     | 10,22 |
|                                    | 2.5              | Hodnik                     | parket       | poludisp. boja | poludisp. boja | 10,99    | 4,93  |
|                                    | 2.6              | Vešernica                  | ker. pločice | ker. pločice   | poludisp. boja | 6,96     | 2,89  |
|                                    | 2.7              | Kupatilo                   | ker. pločice | ker. pločice   | poludisp. boja | 10,07    | 4,82  |
|                                    | 2.8              | Terasa                     | ker. pločice | poludisp.boja  | poludisp. boja | 9,7      | 5,02  |
|                                    |                  |                            |              |                |                | 54,87 m² |       |
| STAN 3-dvosoban stan               |                  |                            |              |                |                |          |       |
|                                    | 3.1              | Ulazni prostor             | ker. pločice | poludisp. boja | poludisp. boja | 7,14     | 3,16  |
|                                    | 3.2              | Garderoba                  | parket       | poludisp. boja | poludisp. boja | 10,69    | 5,99  |
|                                    | 3.3              | Kuhinja                    | ker. pločice | ker. pločice   | poludisp. boja | 8,83     | 4,58  |
|                                    | 3.4              | Dnevna soba sa trpezarijom | parket       | poludisp. boja | poludisp. boja | 17,52    | 18,57 |
|                                    | 3.5              | Spavaća soba               | parket       | poludisp. boja | poludisp. boja | 13,11    | 9,25  |
|                                    | 3.6              | Hodnik                     | parket       | poludisp. boja | poludisp. boja | 12,47    | 5,39  |
|                                    | 3.7              | Vešernica                  | ker. pločice | ker. pločice   | poludisp. boja | 8,69     | 3,92  |
|                                    | 3.8              | Terasa                     | ker. pločice | poludisp.boja  | poludisp. boja | 9,27     | 4,23  |
|                                    |                  |                            |              |                |                | 55,09 m² |       |
| STAN 4-dvosoban stan               |                  |                            |              |                |                |          |       |
|                                    | 4.1              | Ulazni prostor             | ker. pločice | poludisp. boja | poludisp. boja | 7,2      | 3,22  |
|                                    | 4.2              | Garderober                 | parket       | poludisp. boja | poludisp. boja | 10,65    | 5,97  |
|                                    | 4.3              | Kuhinja                    | ker. pločice | ker. pločice   | poludisp. boja | 8,83     | 4,58  |
|                                    | 4.4              | Dnevna soba sa trpezarijom | parket       | poludisp. boja | poludisp. boja | 17,53    | 18,74 |
|                                    | 4.5              | Spavaća soba               | parket       | poludisp. boja | poludisp. boja | 13,44    | 9,98  |
|                                    | 4.6              | Hodnik                     | parket       | poludisp. boja | poludisp. boja | 12,93    | 6,18  |
|                                    | 4.7              | Vešernica                  | ker. pločice | ker. pločice   | poludisp. boja | 8,66     | 3,94  |
|                                    | 4.8              | Terasa                     | ker. pločice | poludisp.boja  | poludisp. boja | 9,48     | 4,57  |
|                                    |                  |                            |              |                |                | 57,18 m² |       |
| STAN 5-dvosoban stan               |                  |                            |              |                |                |          |       |
|                                    | 5.1              | Ulazni prostor             | ker. pločice | poludisp. boja | poludisp. boja | 7,8      | 3,25  |
|                                    | 5.2              | Kuhinja                    | ker. pločice | ker. pločice   | poludisp. boja | 9,29     | 5,34  |
|                                    | 5.3              | Dnevna soba sa trpezarijom | parket       | poludisp. boja | poludisp. boja | 19,51    | 20,66 |
|                                    | 5.4              | Hodnik                     | parket       | poludisp. boja | poludisp. boja | 11,25    | 5,1   |
|                                    | 5.5              | Spavaća soba               | parket       | poludisp. boja | poludisp. boja | 13,11    | 10,24 |
|                                    | 5.6              | Vešernica                  | ker. pločice | ker. pločice   | poludisp. boja | 6,76     | 2,76  |
|                                    | 5.7              | Kupatilo                   | ker. pločice | ker. pločice   | poludisp. boja | 10,07    | 4,84  |
|                                    | 5.8              | Terasa                     | ker. pločice | poludisp.boja  | poludisp. boja | 9,92     | 4,95  |

|                                       |                            |               |                |                |       |       |                             |
|---------------------------------------|----------------------------|---------------|----------------|----------------|-------|-------|-----------------------------|
|                                       |                            |               |                |                |       |       | 57,14 m <sup>2</sup>        |
| <b>STAN 6-dvosoban stan</b>           |                            |               |                |                |       |       |                             |
| 6.1                                   | Ulazni prostor             | ker. pločice  | poludisp. boja | poludisp. boja | 8,58  | 4,31  |                             |
| 6.2                                   | Kuhinja                    | ker. pločice  | ker. pločice   | poludisp. boja | 10,41 | 6,28  |                             |
| 6.3                                   | Dnevna soba sa trpezarijom | parket        | poludisp. boja | poludisp. boja | 17,78 | 16,62 |                             |
| 6.4                                   | Hodnik                     | parket        | poludisp. boja | poludisp. boja | 12,70 | 5,84  |                             |
| 6.5                                   | Spavaća soba               | parket        | poludisp. boja | poludisp. boja | 12,52 | 9,43  |                             |
| 6.6                                   | Vešernica                  | ker. pločice  | ker. pločice   | poludisp. boja | 6,07  | 2,29  |                             |
| 6.7                                   | Kupatilo                   | ker. pločice  | ker. pločice   | poludisp. boja | 8,57  | 4,31  |                             |
| 6.8                                   | Terasa                     | ker. pločice  | poludisp.boja  | poludisp. boja | 8,32  | 3,44  |                             |
|                                       |                            |               |                |                |       |       | 52,52 m <sup>2</sup>        |
| <b>Zajedničke prostorije</b>          |                            |               |                |                |       |       |                             |
| K.1                                   | Komunikacija               | ker. pločice  | poludisp. boja | poludisp.boja  | 46,39 | 31,87 |                             |
| K.2                                   | Stepenište                 | ker. pločice  | poludisp. boja | -              | 11,67 | 5,51  |                             |
| K.3                                   | Svetlarnik                 | cem.košuljica | demit fasada   | -              | 13,37 | 9,37  |                             |
| K.3                                   | Lift 630kg                 | -             | -              | -              | 6,92  | 2,98  |                             |
|                                       |                            |               |                |                |       |       | 49,73 m <sup>2</sup>        |
| <b>UKUPNA NETO POVRŠINA I SPRATA</b>  |                            |               |                |                |       |       | <b>374,25 m<sup>2</sup></b> |
| <b>UKUPNA BRUTO POVRŠINA I SPRATA</b> |                            |               |                |                |       |       | <b>450,77m<sup>2</sup></b>  |

**OSNOVA II SPRATA:**

| Neto površine - Osnova II Sprata O1 |                            |              |                |                |       |                      |
|-------------------------------------|----------------------------|--------------|----------------|----------------|-------|----------------------|
| Br.                                 | Naziv prostorije           | Pod          | Zid            | Plafon         | Obim  | Površina             |
| <b>STAN 10-dvosoban stan</b>        |                            |              |                |                |       |                      |
| 10.1                                | Ulazni prostor             | ker. pločice | poludisp. boja | poludisp. boja | 7,2   | 3,22                 |
| 10.2                                | Garderob                   | parket       | poludisp. boja | poludisp. boja | 10,65 | 5,97                 |
| 10.3                                | Kuhinja                    | ker. pločice | ker. pločice   | poludisp. boja | 8,83  | 4,58                 |
| 10.4                                | Dnevna soba sa trpezarijom | parket       | poludisp. boja | poludisp. boja | 17,53 | 18,74                |
| 10.5                                | Spavaća soba               | parket       | poludisp. boja | poludisp. boja | 13,44 | 9,98                 |
| 10.6                                | Hodnik                     | parket       | poludisp. boja | poludisp. boja | 12,93 | 6,18                 |
| 10.7                                | Vešernica                  | ker. pločice | ker. pločice   | poludisp. boja | 8,66  | 3,94                 |
| 10.8                                | Terasa                     | ker. pločice | poludisp.boja  | poludisp. boja | 9,48  | 4,57                 |
|                                     |                            |              |                |                |       | 57,18 m <sup>2</sup> |
| <b>STAN 11-dvosoban stan</b>        |                            |              |                |                |       |                      |
| 11.1                                | Ulazni prostor             | ker. pločice | poludisp. boja | poludisp. boja | 7,8   | 3,25                 |
| 11.2                                | Kuhinja                    | ker. pločice | ker. pločice   | poludisp. boja | 9,29  | 5,34                 |
| 11.3                                | Dnevna soba sa trpezarijom | parket       | poludisp. boja | poludisp. boja | 19,51 | 20,66                |
| 11.4                                | Hodnik                     | parket       | poludisp. boja | poludisp. boja | 11,25 | 5,1                  |
| 11.5                                | Spavaća soba               | parket       | poludisp. boja | poludisp. boja | 13,11 | 10,24                |
| 11.6                                | Vešernica                  | ker. pločice | ker. pločice   | poludisp. boja | 6,76  | 2,76                 |
| 11.7                                | Kupatilo                   | ker. pločice | ker. pločice   | poludisp. boja | 10,07 | 4,84                 |
| 11.8                                | Terasa                     | ker. pločice | poludisp.boja  | poludisp. boja | 10,7  | 6,29                 |
|                                     |                            |              |                |                |       | 58,48 m <sup>2</sup> |
| <b>STAN 12-dvosoban stan</b>        |                            |              |                |                |       |                      |
| 12.1                                | Ulazni prostor             | ker. pločice | poludisp. boja | poludisp. boja | 8,58  | 4,31                 |
| 12.2                                | Kuhinja                    | ker. pločice | ker. pločice   | poludisp. boja | 10,41 | 6,28                 |
| 12.3                                | Dnevna soba sa trpezarijom | parket       | poludisp. boja | poludisp. boja | 17,78 | 18,2                 |
| 12.4                                | Hodnik                     | parket       | poludisp. boja | poludisp. boja | 12,70 | 5,84                 |
| 12.5                                | Spavaća soba               | parket       | poludisp. boja | poludisp. boja | 12,52 | 9,49                 |
| 12.6                                | Vešernica                  | ker. pločice | ker. pločice   | poludisp. boja | 6,07  | 2,29                 |
| 12.7                                | Kupatilo                   | ker. pločice | ker. pločice   | poludisp. boja | 8,57  | 4,31                 |
| 12.8                                | Terasa                     | ker. pločice | poludisp.boja  | poludisp. boja | 9,77  | 4,98                 |



|  |                            |              |                |                |       |       |                       |
|--|----------------------------|--------------|----------------|----------------|-------|-------|-----------------------|
|  |                            |              |                |                |       |       | 55,70 m <sup>2</sup>  |
| <b>STAN 7-dvosoban stan</b>            |                            |              |                |                |       |       |                       |
| 7.1                                    | Ulazni prostor             | ker. pločice | poludisp. boja | poludisp. boja | 5,84  | 2,02  |                       |
| 7.2                                    | Kupatilo                   | ker. pločice | ker. pločice   | poludisp. boja | 9,59  | 5,02  |                       |
| 7.3                                    | Degažman                   | parket       | poludisp. boja | poludisp. boja | 7,11  | 3,03  |                       |
| 7.4                                    | Kuhinja                    | ker. pločice | ker. pločice   | poludisp. boja | 8,4   | 4,31  |                       |
| 7.5                                    | Hodnik                     | parket       | poludisp. boja | poludisp. boja | 8,54  | 3,65  |                       |
| 7.6                                    | Spavaća soba               | parket       | poludisp. boja | poludisp. boja | 12,33 | 9,56  |                       |
| 7.7                                    | Dnevna soba sa trpezarijom | parket       | poludisp. boja | poludisp. boja | 16,85 | 17,3  |                       |
| 7.8                                    | Terasa                     | ker. pločice | poludisp.boja  | poludisp. boja | 7,34  | 2,83  |                       |
|  |                            |              |                |                |       |       | 47,72 m <sup>2</sup>  |
| <b>STAN 8-dvosoban stan</b>            |                            |              |                |                |       |       |                       |
| 8.1                                    | Ulazni prostor             | ker. pločice | poludisp. boja | poludisp. boja | 7,6   | 3,14  |                       |
| 8.2                                    | Kuhinja                    | ker. pločice | ker. pločice   | poludisp. boja | 9,33  | 4,98  |                       |
| 8.3                                    | Dnevna soba sa trpezarijom | parket       | poludisp. boja | poludisp. boja | 18,22 | 18,87 |                       |
| 8.4                                    | Spavaća soba               | parket       | poludisp. boja | poludisp. boja | 13,1  | 10,22 |                       |
| 8.5                                    | Hodnik                     | parket       | poludisp. boja | poludisp. boja | 10,99 | 4,93  |                       |
| 8.6                                    | Vešernica                  | ker. pločice | ker. pločice   | poludisp. boja | 6,96  | 2,89  |                       |
| 8.7                                    | Kupatilo                   | ker. pločice | ker. pločice   | poludisp. boja | 10,07 | 4,82  |                       |
| 8.8                                    | Terasa                     | ker. pločice | poludisp.boja  | poludisp. boja | 9,7   | 5,02  |                       |
|  |                            |              |                |                |       |       | 54,87 m <sup>2</sup>  |
| <b>STAN 9-dvosoban stan</b>            |                            |              |                |                |       |       |                       |
| 9.1                                    | Ulazni prostor             | ker. pločice | poludisp. boja | poludisp. boja | 7,14  | 3,16  |                       |
| 9.2                                    | Garderoba                  | parket       | poludisp. boja | poludisp. boja | 10,69 | 5,99  |                       |
| 9.3                                    | Kuhinja                    | ker. pločice | ker. pločice   | poludisp. boja | 8,83  | 4,58  |                       |
| 9.4                                    | Dnevna soba sa trpezarijom | parket       | poludisp. boja | poludisp. boja | 17,52 | 18,57 |                       |
| 9.5                                    | Spavaća soba               | parket       | poludisp. boja | poludisp. boja | 13,11 | 9,25  |                       |
| 9.6                                    | Hodnik                     | parket       | poludisp. boja | poludisp. boja | 12,47 | 5,39  |                       |
| 9.7                                    | Vešernica                  | ker. pločice | ker. pločice   | poludisp. boja | 8,69  | 3,92  |                       |
| 9.8                                    | Terasa                     | ker. pločice | poludisp.boja  | poludisp. boja | 9,27  | 4,23  |                       |
|  |                            |              |                |                |       |       | 55,09 m <sup>2</sup>  |
| <b>Zajedničke prostorije</b>           |                            |              |                |                |       |       |                       |
| K.1                                    | Komunikacija               | ker. pločice | poludisp. boja | poludisp.boja  | 46,39 | 31,87 |                       |
| K.2                                    | Stepenište                 | ker. pločice | poludisp. boja | -              | 11,67 | 5,51  |                       |
| K.3                                    | Lift 630kg                 | -            | -              | -              | 6,92  | 2,98  |                       |
|  |                            |              |                |                |       |       | 40,36 m <sup>2</sup>  |
| <b>UKUPNA NETO POVRŠINA II SPRATA</b>  |                            |              |                |                |       |       | 369,40 m <sup>2</sup> |
| <b>UKUPNA BRUTO POVRŠINA II SPRATA</b> |                            |              |                |                |       |       | 442,41 m <sup>2</sup> |

**OSNOVA III SPRATA:**

| Neto površine - Osnova III Sprata O1 |      |                            |              |                |                |       |          |
|--------------------------------------|------|----------------------------|--------------|----------------|----------------|-------|----------|
|                                      | Br.  | Naziv prostorije           | Pod          | Zid            | Plafon         | Obim  | Površina |
|                                      |      |                            |              |                |                |       |          |
| STAN 13-dvosoban stan                |      |                            |              |                |                |       |          |
|                                      | 13.1 | Ulazni prostor             | ker. pločice | poludisp. boja | poludisp. boja | 5,84  | 2,02     |
|                                      | 13.2 | Kupatilo                   | ker. pločice | ker. pločice   | poludisp. boja | 9,59  | 5,02     |
|                                      | 13.3 | Degažman                   | parket       | poludisp. boja | poludisp. boja | 7,11  | 3,03     |
|                                      | 13.4 | Kuhinja                    | ker. pločice | ker. pločice   | poludisp. boja | 8,4   | 4,31     |
|                                      | 13.5 | Hodnik                     | parket       | poludisp. boja | poludisp. boja | 8,54  | 3,65     |
|                                      | 13.6 | Spavaća soba               | parket       | poludisp. boja | poludisp. boja | 12,33 | 9,56     |
|                                      | 13.7 | Dnevna soba sa trpezarijom | parket       | poludisp. boja | poludisp. boja | 16,85 | 17,3     |
|                                      | 13.8 | Terasa                     | ker. pločice | poludisp.boja  | poludisp. boja | 7,34  | 2,83     |
|                                      |      |                            |              |                |                |       | 47,72 m² |

| STAN 14-dvosoban stan |                            |              |                |                |       |       |                      |
|-----------------------|----------------------------|--------------|----------------|----------------|-------|-------|----------------------|
| 14.1                  | Ulazni prostor             | ker. pločice | poludisp. boja | poludisp. boja | 7,6   | 3,14  |                      |
| 14.2                  | Kuhinja                    | ker. pločice | ker. pločice   | poludisp. boja | 9,33  | 4,98  |                      |
| 14.3                  | Dnevna soba sa trpezarijom | parket       | poludisp. boja | poludisp. boja | 18,22 | 18,87 |                      |
| 14.4                  | Spavaća soba               | parket       | poludisp. boja | poludisp. boja | 13,1  | 10,22 |                      |
| 14.5                  | Hodnik                     | parket       | poludisp. boja | poludisp. boja | 10,99 | 4,93  |                      |
| 14.6                  | Vešernica                  | ker. pločice | ker. pločice   | poludisp. boja | 6,96  | 2,89  |                      |
| 14.7                  | Kupatilo                   | ker. pločice | ker. pločice   | poludisp. boja | 10,07 | 4,82  |                      |
| 14.8                  | Terasa                     | ker. pločice | poludisp.boja  | poludisp. boja | 9,69  | 5,02  |                      |
|                       |                            |              |                |                |       |       | 54,87 m <sup>2</sup> |
| STAN 15-dvosoban stan |                            |              |                |                |       |       |                      |
| 15.1                  | Ulazni prostor             | ker. pločice | poludisp. boja | poludisp. boja | 7,14  | 3,16  |                      |
| 15.2                  | Garderoba                  | parket       | poludisp. boja | poludisp. boja | 10,69 | 5,99  |                      |
| 15.3                  | Kuhinja                    | ker. pločice | ker. pločice   | poludisp. boja | 8,83  | 4,58  |                      |
| 15.4                  | Dnevna soba sa trpezarijom | parket       | poludisp. boja | poludisp. boja | 17,52 | 18,57 |                      |
| 15.5                  | Spavaća soba               | parket       | poludisp. boja | poludisp. boja | 13,11 | 9,25  |                      |
| 15.6                  | Hodnik                     | parket       | poludisp. boja | poludisp. boja | 12,47 | 5,39  |                      |
| 15.7                  | Vešernica                  | ker. pločice | ker. pločice   | poludisp. boja | 8,69  | 3,92  |                      |
| 15.8                  | Terasa                     | ker. pločice | poludisp.boja  | poludisp. boja | 9,27  | 4,23  |                      |
|                       |                            |              |                |                |       |       | 55,09 m <sup>2</sup> |
| STAN 16-dvosoban stan |                            |              |                |                |       |       |                      |
| 16.1                  | Ulazni prostor             | ker. pločice | poludisp. boja | poludisp. boja | 7,2   | 3,22  |                      |
| 16.2                  | Garderoba                  | parket       | poludisp. boja | poludisp. boja | 10,65 | 5,97  |                      |
| 16.3                  | Kuhinja                    | ker. pločice | ker. pločice   | poludisp. boja | 8,83  | 4,58  |                      |
| 16.4                  | Dnevna soba sa trpezarijom | parket       | poludisp. boja | poludisp. boja | 17,53 | 18,74 |                      |
| 16.5                  | Spavaća soba               | parket       | poludisp. boja | poludisp. boja | 13,44 | 9,98  |                      |
| 16.6                  | Hodnik                     | parket       | poludisp. boja | poludisp. boja | 12,93 | 6,18  |                      |
| 16.7                  | Vešernica                  | ker. pločice | ker. pločice   | poludisp. boja | 8,66  | 3,94  |                      |
| 16.8                  | Terasa                     | ker. pločice | poludisp.boja  | poludisp. boja | 9,48  | 4,57  |                      |
|                       |                            |              |                |                |       |       | 57,18 m <sup>2</sup> |
| STAN 17-dvosoban stan |                            |              |                |                |       |       |                      |
| 17.1                  | Ulazni prostor             | ker. pločice | poludisp. boja | poludisp. boja | 7,8   | 3,25  |                      |
| 17.2                  | Kuhinja                    | ker. pločice | ker. pločice   | poludisp. boja | 9,29  | 5,34  |                      |
| 17.3                  | Dnevna soba sa trpezarijom | parket       | poludisp. boja | poludisp. boja | 19,51 | 20,66 |                      |
| 17.4                  | Hodnik                     | parket       | poludisp. boja | poludisp. boja | 11,25 | 5,1   |                      |
| 17.5                  | Spavaća soba               | parket       | poludisp. boja | poludisp. boja | 13,11 | 10,24 |                      |
| 17.6                  | Vešernica                  | ker. pločice | ker. pločice   | poludisp. boja | 6,76  | 2,76  |                      |
| 17.7                  | Kupatilo                   | ker. pločice | ker. pločice   | poludisp. boja | 10,07 | 4,84  |                      |
| 17.8                  | Terasa                     | ker. pločice | poludisp.boja  | poludisp. boja | 10,7  | 6,29  |                      |
|                       |                            |              |                |                |       |       | 58,48 m <sup>2</sup> |
| STAN 18-dvosoban stan |                            |              |                |                |       |       |                      |
| 18.1                  | Ulazni prostor             | ker. pločice | poludisp. boja | poludisp. boja | 8,58  | 4,31  |                      |
| 18.2                  | Kuhinja                    | ker. pločice | ker. pločice   | poludisp. boja | 10,41 | 6,28  |                      |
| 18.3                  | Dnevna soba sa trpezarijom | parket       | poludisp. boja | poludisp. boja | 17,78 | 18,2  |                      |
| 18.4                  | Hodnik                     | parket       | poludisp. boja | poludisp. boja | 12,70 | 5,84  |                      |
| 18.5                  | Spavaća soba               | parket       | poludisp. boja | poludisp. boja | 12,52 | 9,49  |                      |
| 18.6                  | Vešernica                  | ker. pločice | ker. pločice   | poludisp. boja | 6,07  | 2,29  |                      |
| 18.7                  | Kupatilo                   | ker. pločice | ker. pločice   | poludisp. boja | 8,57  | 4,31  |                      |
| 18.8                  | Terasa                     | ker. pločice | poludisp.boja  | poludisp. boja | 13,44 | 7,83  |                      |
|                       |                            |              |                |                |       |       | 58,55 m <sup>2</sup> |
| Zajedničke prostorije |                            |              |                |                |       |       |                      |
| K.1                   | Komunikacija               | ker. pločice | poludisp. boja | poludisp.boja  | 46,39 | 31,87 |                      |
| K.2                   | Stepenište                 | ker. pločice | poludisp. boja | -              | 11,67 | 5,51  |                      |
| K.3                   | Lift 630kg                 | -            | -              | -              | 6,92  | 2,98  |                      |

|  |  |  |  |  |  |                                  |                       |
|--|--|--|--|--|--|----------------------------------|-----------------------|
|  |  |  |  |  |  |                                  | 40,36 m <sup>2</sup>  |
|  |  |  |  |  |  | UKUPNA NETO POVRŠINA III SPRATA  | 372,25 m <sup>2</sup> |
|  |  |  |  |  |  | UKUPNA BRUTO POVRŠINA III SPRATA | 445,48 m <sup>2</sup> |

**OSNOVA POVUČENOG SPRATA:**

| Neto površine - Osnova Povučeni sprat O1 |       |                            |              |                |                |       |          |
|--|-------|----------------------------|--------------|----------------|----------------|-------|----------|
|  | Br.   | Naziv prostorije           | Pod          | Zid            | Plafon         | Obim  | Površina |
| STAN 19-dvosoban stan                    |       |                            |              |                |                |       |          |
|  | 19.1  | Ulazni prostor             | ker. pločice | poludisp. boja | poludisp. boja | 5,84  | 2,02     |
|  | 19.2  | Kupatilo                   | ker. pločice | ker. pločice   | poludisp. boja | 9,59  | 5,02     |
|  | 19.3  | Degažman                   | parket       | poludisp. boja | poludisp. boja | 7,11  | 3,03     |
|  | 19.4  | Kuhinja                    | ker. pločice | ker. pločice   | poludisp. boja | 8,4   | 4,31     |
|  | 19.5  | Hodnik                     | parket       | poludisp. boja | poludisp. boja | 8,54  | 3,65     |
|  | 19.6  | Spavaća soba               | parket       | poludisp. boja | poludisp. boja | 12,33 | 9,56     |
|  | 19.7  | Dnevna soba sa trpezarijom | parket       | poludisp. boja | poludisp. boja | 16,85 | 17,3     |
|  | 19.8  | Terasa                     | ker. pločice | poludisp.boja  | poludisp. boja | 7,34  | 2,83     |
|  |       |                            |              |                |                |       | 47,72 m² |
| STAN 20-dvosoban stan                    |       |                            |              |                |                |       |          |
|  | 20.1  | Ulazni prostor             | ker. pločice | poludisp. boja | poludisp. boja | 7,6   | 3,14     |
|  | 20.2  | Kuhinja                    | ker. pločice | ker. pločice   | poludisp. boja | 9,33  | 4,98     |
|  | 20.3  | Dnevna soba sa trpezarijom | parket       | poludisp. boja | poludisp. boja | 18,22 | 18,87    |
|  | 20.4  | Spavaća soba               | parket       | poludisp. boja | poludisp. boja | 13,1  | 10,22    |
|  | 20.5  | Hodnik                     | parket       | poludisp. boja | poludisp. boja | 10,99 | 4,93     |
|  | 20.6  | Vešernica                  | ker. pločice | ker. pločice   | poludisp. boja | 6,96  | 2,89     |
|  | 20.7  | Kupatilo                   | ker. pločice | ker. pločice   | poludisp. boja | 10,07 | 4,82     |
|  | 20.8  | Terasa                     | ker. pločice | poludisp.boja  | poludisp. boja | 9,7   | 5,02     |
|  |       |                            |              |                |                |       | 54,87 m² |
| STAN 21-dvosoban stan                    |       |                            |              |                |                |       |          |
|  | 21.1  | Ulazni prostor             | ker. pločice | poludisp. boja | poludisp. boja | 7,14  | 3,16     |
|  | 21.2  | Garderoba                  | parket       | poludisp. boja | poludisp. boja | 10,69 | 5,99     |
|  | 21.3  | Kuhinja                    | ker. pločice | ker. pločice   | poludisp. boja | 8,83  | 4,58     |
|  | 21.4  | Dnevna soba sa trpezarijom | parket       | poludisp. boja | poludisp. boja | 17,52 | 18,57    |
|  | 21.5  | Spavaća soba               | parket       | poludisp. boja | poludisp. boja | 13,11 | 9,25     |
|  | 21.6  | Hodnik                     | parket       | poludisp. boja | poludisp. boja | 12,47 | 5,39     |
|  | 21.7  | Vešernica                  | ker. pločice | ker. pločice   | poludisp. boja | 8,69  | 3,92     |
|  | 21.8  | Terasa                     | ker. pločice | poludisp.boja  | poludisp. boja | 9,27  | 4,23     |
|  |       |                            |              |                |                |       | 55,09 m² |
| STAN 22-četvorosoban stan                |       |                            |              |                |                |       |          |
|  | 22.1  | Ulazni prostor             | ker. pločice | poludisp. boja | poludisp. boja | 10,30 | 5,19     |
|  | 22.2  | Kuhinja                    | ker. pločice | ker. pločice   | poludisp. boja | 11,61 | 7,55     |
|  | 22.3  | Dnevna soba sa tpezarijom  | parket       | poludisp. boja | poludisp. boja | 19,90 | 22,10    |
|  | 22.4  | Spavaća soba               | parket       | poludisp. boja | poludisp. boja | 15,46 | 11,11    |
|  | 22.5  | Kupatilo                   | ker. pločice | ker. pločice   | poludisp. boja | 7,78  | 3,31     |
|  | 22.6  | Hodnik                     | parket       | poludisp. boja | poludisp. boja | 12,47 | 6,00     |
|  | 22.7  | Spavaća soba               | parket       | poludisp. boja | poludisp. boja | 12,52 | 9,1      |
|  | 22.8  | Vešernica                  | ker. pločice | ker. pločice   | poludisp. boja | 5,7   | 1,98     |
|  | 22.9  | Garderober                 | parket       | poludisp. boja | poludisp. boja | 10,25 | 6,48     |
|  | 22.10 | Kupatilo                   | ker. pločice | ker. pločice   | poludisp. boja | 9,63  | 4,49     |
|  | 22.11 | Terasa                     | ker. pločice | poludisp.boja  | poludisp. boja | 24,62 | 19,52    |
|  |       |                            |              |                |                |       | 96,83 m² |
| STAN 23-trosoban stan                    |       |                            |              |                |                |       |          |
|  | 23.1  | Ulazni prostor             | ker. pločice | poludisp. boja | poludisp. boja | 11,5  | 6,95     |



|   |                            |              |                |                |       |                  |
|---|----------------------------|--------------|----------------|----------------|-------|------------------|
| 23.2  | Kuhinja                    | ker. pločice | ker. pločice   | poludisp. boja | 11,46 | 7,14             |
| 23.3  | Dnevna soba sa tprezarijom | parket       | poludisp. boja | poludisp. boja | 17,95 | 17               |
| 23.4  | Spavaća soba               | parket       | poludisp. boja | poludisp. boja | 12,18 | 8,92             |
| 23.5  | Hodnik                     | parket       | poludisp. boja | poludisp. boja | 7,9   | 3,29             |
| 23.6  | Spavaća soba               | parket       | poludisp. boja | poludisp. boja | 14,73 | 12,32            |
| 23.7  | Kupatilo                   | ker. pločice | ker. pločice   | poludisp. boja | 8,84  | 4,47             |
| 23.8  | Vešernica                  | ker. pločice | ker. pločice   | poludisp. boja | 8,17  | 3,9              |
| 23.9  | Kupatilo                   | ker. pločice | ker. pločice   | poludisp. boja | 8,57  | 4,31             |
| 23.10   | Terasa                     | ker. pločice | poludisp.boja  | poludisp. boja | 20,3  | 13,45            |
|   |                            |              |                |                |       | <b>81,75 m²</b>  |
| <b>Zajedničke prostorije</b>                  |                            |              |                |                |       |                  |
| K.1   | Komunikacija               | ker. pločice | poludisp. boja | poludisp.boja  | 46,39 | 32,12            |
| K.2   | Lift 630kg                 | -            | -              | -              | 6,92  | 2,98             |
|   |                            |              |                |                |       | <b>35,10 m²</b>  |
| <b>UKUPNA NETO POVRŠINA POVUČENOG SPRATA</b>  |                            |              |                |                |       | <b>371,36 m²</b> |
| <b>UKUPNA BRUTO POVRŠINA POVUČENOG SPRATA</b> |                            |              |                |                |       | <b>453,47 m²</b> |

**UKUPNA POVRŠINA OBJEKTA 1-FAZA 2-  
VIŠEPORODIČNI OBJEKAT P+3+PS SA 23 STAMBENE JEDINICE**

|  |   |                  |
|--|---|------------------|
|  | <b>UKUPNA NETO POVRŠINA PRIZEMLJA</b>         | <b>400,78 m²</b> |
|  | <b>UKUPNA BRUTO POVRŠINA PRIZEMLJA</b>        | <b>436,41 m²</b> |
|  | <b>UKUPNA NETO POVRŠINA I SPRATA</b>          | <b>374,25 m²</b> |
|  | <b>UKUPNA BRUTO POVRŠINA I SPRATA</b>         | <b>450,77m2</b>  |
|  | <b>UKUPNA NETO POVRŠINA II SPRATA</b>         | <b>369,40 m²</b> |
|  | <b>UKUPNA BRUTO POVRŠINA II SPRATA</b>        | <b>442,41 m²</b> |
|  | <b>UKUPNA NETO POVRŠINA III SPRATA</b>        | <b>372,25 m²</b> |
|  | <b>UKUPNA BRUTO POVRŠINA III SPRATA</b>       | <b>445,48 m²</b> |
|  | <b>UKUPNA NETO POVRŠINA POVUČENOG SPRATA</b>  | <b>371,36 m²</b> |
|  | <b>UKUPNA BRUTO POVRŠINA POVUČENOG SPRATA</b> | <b>453,47 m²</b> |

|   |                   |
|---|-------------------|
| <b>UKUPNA NETO POVRŠINA OBJEKTA 1- Višeporodični stambeni objekat spratnosti<br/>P+3+Ps sa 23 stambene jedinice-FAZA 2</b>  | <b>1888,04 m²</b> |
| <b>UKUPNA BRUTO POVRŠINA OBJEKTA 1- Višeporodični stambeni objekat spratnosti<br/>P+3+Ps sa 23 stambene jedinice-FAZA 2</b> | <b>2228,54 m²</b> |

**OBJEKAT 2 - Višeporodični stambeni objekat spratnosti P+2+Ps sa 17 stambenih jedinica-FAZA 1**

**OSNOVA PRIZEMLJA:**

| Neto površine - Osnova Prizemlja O2           |     |                        |              |                |                |       |           |
|---|-----|------------------------|--------------|----------------|----------------|-------|-----------|
|   | Br. | Naziv prostorije       | Pod          | Zid            | Plafon         | Obim  | Površina  |
|   |     |                        |              |                |                |       |           |
| Pomoćne prostorije/Parkiranje vozila i garaža |     |                        |              |                |                |       |           |
|   | G01 | Garažno mesto          | fero beton   | poludisp. boja | poludisp. boja | 15,73 | 13,37     |
|   | G02 | Garažno mesto          | fero beton   | poludisp. boja | poludisp. boja | 15,76 | 13,45     |
|   | G03 | Garažno mesto          | fero beton   | poludisp. boja | poludisp. boja | 16,92 | 14,25     |
|   | G04 | Garažno mesto          | fero beton   | poludisp. boja | poludisp. boja | 17,32 | 14,7      |
|   | G05 | Garažno mesto          | fero beton   | poludisp. boja | poludisp. boja | 17,12 | 13,86     |
|   | G06 | Garažno mesto          | fero beton   | poludisp. boja | poludisp. boja | 16,56 | 13,71     |
|   | G07 | Garažno mesto          | fero beton   | poludisp. boja | poludisp. boja | 15,2  | 12,76     |
|   | G08 | Garažno mesto          | fero beton   | poludisp. boja | poludisp. boja | 15,17 | 12,68     |
|   | G09 | Garažno mesto          | fero beton   | poludisp. boja | poludisp. boja | 18,17 | 20,08     |
|   | G10 | Garažno mesto          | fero beton   | poludisp. boja | poludisp. boja | 18,67 | 20,39     |
|   | G11 | Garažno mesto          | fero beton   | poludisp. boja | poludisp. boja | 16,7  | 14,56     |
|   | G12 | Garažno mesto          | fero beton   | poludisp. boja | poludisp. boja | 16,5  | 14,34     |
|   | G13 | Garažno mesto          | fero beton   | poludisp. boja | poludisp. boja | 16,5  | 14,34     |
|   | G14 | Garažno mesto          | fero beton   | poludisp. boja | poludisp. boja | 15,57 | 13,21     |
|   | G15 | Garažno mesto          | fero beton   | poludisp. boja | poludisp. boja | 15,54 | 13,13     |
|   |     |                        |              |                |                |       | 218,83 m² |
|   |     |                        |              |                |                |       |           |
| Pomoćne prostorije/Parkiranje vozila-GARAŽA   |     |                        |              |                |                |       |           |
|   | S.1 | Saobraćajnica          | fero beton   | poludisp. boja | poludisp. boja | 52,74 | 113,24    |
|   |     |                        |              |                |                |       | 113,24 m² |
|   |     |                        |              |                |                |       |           |
| Zajedničke prostorije                         |     |                        |              |                |                |       |           |
|   | K.1 | Vetrobran              | ker. pločice | poludisp. boja | poludisp.boja  | 25,41 | 21,34     |
|   | K.2 | Lift 630kg             | -            | -              | -              | 6,92  | 2,98      |
|   | K.3 | Komunikacija           | ker. pločice | poludisp. boja | poludisp.boja  | 11,74 | 6,67      |
|   | K.4 | Stepenište             | ker. pločice | poludisp. boja | -              | 10,65 | 7,02      |
|   | K.5 | Komunikacija           | ker. pločice | poludisp. boja | poludisp.boja  | 22,33 | 11,1      |
|   | K.6 | Prostorija za hidrocil | ker. pločice | poludisp. boja | poludisp. boja | 7,38  | 3,25      |
|   | P.2 | Prostor za čistačicu   | ker.pločice  | ker.pločice    | poludisp. boja | 7,45  | 3,3       |
|   |     |                        |              |                |                |       | 55,66 m²  |
| UKUPNA NETO POVRŠINA PRIZEMLJA                |     |                        |              |                |                |       | 387,73 m² |
| UKUPNA BRUTO POVRŠINA PRIZEMLJA               |     |                        |              |                |                |       | 422,40 m² |

**OSNOVA I SPRATA:**

| Neto površine - Osnova I Sprata O2 |                            |              |                |                |       |          |  |
|------------------------------------|----------------------------|--------------|----------------|----------------|-------|----------|--|
| Br.                                | Naziv prostorije           | Pod          | Zid            | Plafon         | Obim  | Površina |  |
| STAN 1-jednosoban stan             |                            |              |                |                |       |          |  |
| 1.1                                | Ulazni prostor             | ker. pločice | poludisp. boja | poludisp. boja | 11,12 | 5,4      |  |
| 1.2                                | Kuhinja                    | ker. pločice | ker. pločice   | poludisp. boja | 8,48  | 4,32     |  |
| 1.3                                | Dnevna soba sa trpezarijom | parket       | poludisp. boja | poludisp. boja | 15,51 | 15,02    |  |
| 1.4                                | Hodnik                     | ker. pločice | poludisp. boja | poludisp. boja | 6,52  | 2,35     |  |
| 1.5                                | Garderober                 | parket       | poludisp. boja | poludisp. boja | 10,8  | 6,52     |  |
| 1.6                                | Kupatilo                   | ker. pločice | ker. pločice   | poludisp. boja | 8,09  | 3,88     |  |
| 1.7                                | Terasa                     | ker. pločice | poludisp.boja  | poludisp. boja | 9,74  | 4,15     |  |
|                                    |                            |              |                |                |       | 41,64 m² |  |
| STAN 2-dvosoban stan               |                            |              |                |                |       |          |  |
| 2.1                                | Ulazni prostor             | ker. pločice | poludisp. boja | poludisp. boja | 6,97  | 2,95     |  |
| 2.2                                | Kuhinja                    | ker. pločice | ker. pločice   | poludisp. boja | 9,07  | 4,95     |  |
| 2.3                                | Dnevna soba sa trpezarijom | parket       | poludisp. boja | poludisp. boja | 18,22 | 18,74    |  |
| 2.4                                | Spavaća soba               | parket       | poludisp. boja | poludisp. boja | 14,88 | 10,86    |  |
| 2.5                                | Hodnik                     | parket       | poludisp. boja | poludisp. boja | 9,31  | 3,95     |  |
| 2.7                                | Kupatilo                   | ker. pločice | ker. pločice   | poludisp. boja | 10,45 | 5,16     |  |
| 2.8                                | Terasa                     | ker. pločice | poludisp.boja  | poludisp. boja | 9,67  | 4,98     |  |
|                                    |                            |              |                |                |       | 51,59 m² |  |
| STAN 3-dvosoban stan               |                            |              |                |                |       |          |  |
| 3.1                                | Ulazni prostor             | ker.pločice  | poludisp. boja | poludisp. boja | 7,14  | 3,16     |  |
| 3.2                                | Garderober                 | parket       | poludisp. boja | poludisp. boja | 10,45 | 5,9      |  |
| 3.3                                | Kuhinja                    | ker. pločice | ker. pločice   | poludisp. boja | 8,83  | 4,56     |  |
| 3.4                                | Dnevna soba sa trpezarijom | parket       | poludisp. boja | poludisp. boja | 18,14 | 19,71    |  |
| 3.5                                | Spavaća soba               | parket       | poludisp. boja | poludisp. boja | 13,1  | 9,23     |  |
| 3.6                                | Kupatilo                   | ker. pločice | ker. pločice   | poludisp. boja | 8,69  | 3,92     |  |
| 3.7                                | Hodnik                     | parket       | poludisp. boja | poludisp. boja | 12,46 | 5,48     |  |
| 3.8                                | Terasa                     | ker. pločice | poludisp.boja  | poludisp. boja | 11,64 | 6,84     |  |
|                                    |                            |              |                |                |       | 58,80 m² |  |
| STAN 4-dvosoban stan               |                            |              |                |                |       |          |  |
| 4.1                                | Ulazni prostor             | ker. pločice | poludisp. boja | poludisp. boja | 7,43  | 3,44     |  |
| 4.2                                | Garderober                 | parket       | poludisp. boja | poludisp. boja | 10,68 | 6,01     |  |
| 4.3                                | Kuhinja                    | ker. pločice | ker. pločice   | poludisp. boja | 8,86  | 4,59     |  |
| 4.4                                | Dnevna soba sa trpezarijom | parket       | poludisp. boja | poludisp. boja | 18,3  | 20,18    |  |
| 4.5                                | Spavaća soba               | parket       | poludisp. boja | poludisp. boja | 13,69 | 10,34    |  |
| 4.6                                | Hodnik                     | parket       | poludisp. boja | poludisp. boja | 13,05 | 6,23     |  |
| 4.7                                | Kupatilo                   | ker. pločice | ker. pločice   | poludisp. boja | 8,86  | 4,21     |  |
| 4.8                                | Terasa                     | ker. pločice | poludisp.boja  | poludisp. boja | 10,45 | 5,18     |  |
|                                    |                            |              |                |                |       | 60,18 m² |  |
| STAN 5-dvosoban stan               |                            |              |                |                |       |          |  |
| 5.1                                | Ulazni prostor             | ker. pločice | poludisp. boja | poludisp. boja | 7,77  | 3,23     |  |
| 5.2                                | Kuhinja                    | ker. pločice | ker. pločice   | poludisp. boja | 9,35  | 5,23     |  |
| 5.3                                | Dnevna soba sa trpezarijom | parket       | poludisp. boja | poludisp. boja | 19,05 | 19,96    |  |
| 5.4                                | Spavaća soba               | parket       | poludisp. boja | poludisp. boja | 13,51 | 11,04    |  |



|                                       |     |                            |               |                |                |       |                  |
|---------------------------------------|-----|----------------------------|---------------|----------------|----------------|-------|------------------|
|                                       | 5.5 | Hodnik                     | parket        | poludisp. boja | poludisp. boja | 11,28 | 5,12             |
|                                       | 5.6 | Vešernica                  | ker. pločice  | ker. pločice   | poludisp. boja | 7,36  | 3,32             |
|                                       | 5.7 | Kupatilo                   | ker. pločice  | ker. pločice   | poludisp. boja | 10,27 | 5,32             |
|                                       | 5.8 | Terasa                     | ker. pločice  | poludisp.boja  | poludisp. boja | 9,9   | 5,26             |
|                                       |     |                            |               |                |                |       | <b>58,48 m²</b>  |
| <b>STAN 6-dvosoban stan</b>           |     |                            |               |                |                |       |                  |
|                                       | 6.1 | Ulazni prostor             | ker. pločice  | poludisp. boja | poludisp. boja | 6,75  | 2,75             |
|                                       | 6.2 | Kuhinja                    | ker. pločice  | ker. pločice   | poludisp. boja | 10,75 | 6                |
|                                       | 6.3 | Dnevna soba sa trpezarijom | parket        | poludisp. boja | poludisp. boja | 17,79 | 19,07            |
|                                       | 6.4 | Hodnik                     | parket        | poludisp. boja | poludisp. boja | 12,88 | 6,21             |
|                                       | 6.5 | Spavaća soba               | parket        | poludisp. boja | poludisp. boja | 12,11 | 8,68             |
|                                       | 6.6 | Vešernica                  | ker. pločice  | ker. pločice   | poludisp. boja | 5,87  | 2,09             |
|                                       | 6.6 | Kupatilo                   | ker. pločice  | ker. pločice   | poludisp. boja | 9,3   | 4,51             |
|                                       | 6.7 | Terasa                     | ker. pločice  | poludisp.boja  | poludisp. boja | 10    | 5,25             |
|                                       |     |                            |               |                |                |       | <b>54,56 m²</b>  |
| <b>Zajedničke prostorije</b>          |     |                            |               |                |                |       |                  |
|                                       | K.1 | Komunikacija               | ker. pločice  | poludisp. boja | poludisp.boja  | 33,59 | 22,13            |
|                                       | K.2 | Stepenište                 | ker. pločice  | poludisp. boja | -              | 11,25 | 7,71             |
|                                       | K.2 | Lift 630kg                 | -             | -              | -              | 6,89  | 2,95             |
|                                       | K.3 | Svetlarnik                 | cem.košuljica | demit fasada   | -              | 13,37 | 9,37             |
|                                       |     |                            |               |                |                |       | <b>42,16 m²</b>  |
| <b>UKUPNA NETO POVRŠINA 1 SPRATA</b>  |     |                            |               |                |                |       | <b>367,41 m²</b> |
| <b>UKUPNA BRUTO POVRŠINA 1 SPRATA</b> |     |                            |               |                |                |       | <b>439,68 m²</b> |

## OSNOVA II SPRATA:

| Neto površine - Osnova II Sprata O2 |      |                            |              |                |                |       |                 |
|-------------------------------------|------|----------------------------|--------------|----------------|----------------|-------|-----------------|
|                                     | Br.  | Naziv prostorije           | Pod          | Zid            | Plafon         | Obim  | Površina        |
| <b>STAN 10-dvosoban stan</b>        |      |                            |              |                |                |       |                 |
|                                     | 10.1 | Ulazni prostor             | ker. pločice | poludisp. boja | poludisp. boja | 7,43  | 3,44            |
|                                     | 10.2 | Garderobier                | parket       | poludisp. boja | poludisp. boja | 10,68 | 6,01            |
|                                     | 10.3 | Kuhinja                    | ker. pločice | ker. pločice   | poludisp. boja | 8,86  | 4,59            |
|                                     | 10.4 | Dnevna soba sa trpezarijom | parket       | poludisp. boja | poludisp. boja | 18,3  | 20,18           |
|                                     | 10.5 | Spavaća soba               | parket       | poludisp. boja | poludisp. boja | 13,69 | 10,34           |
|                                     | 10.6 | Hodnik                     | parket       | poludisp. boja | poludisp. boja | 13,05 | 6,23            |
|                                     | 10.7 | Kupatilo                   | ker. pločice | ker. pločice   | poludisp. boja | 8,86  | 4,21            |
|                                     | 10.8 | Terasa                     | ker. pločice | poludisp.boja  | poludisp. boja | 10,45 | 5,18            |
|                                     |      |                            |              |                |                |       | <b>60,18 m²</b> |
| <b>STAN 11-dvosoban stan</b>        |      |                            |              |                |                |       |                 |
|                                     | 11.1 | Ulazni prostor             | ker. pločice | poludisp. boja | poludisp. boja | 7,77  | 3,23            |
|                                     | 11.2 | Kuhinja                    | ker. pločice | ker. pločice   | poludisp. boja | 9,35  | 5,23            |
|                                     | 11.3 | Dnevna soba sa trpezarijom | parket       | poludisp. boja | poludisp. boja | 19,05 | 19,96           |
|                                     | 11.4 | Spavaća soba               | parket       | poludisp. boja | poludisp. boja | 13,51 | 11,04           |
|                                     | 11.5 | Hodnik                     | parket       | poludisp. boja | poludisp. boja | 11,28 | 5,12            |
|                                     | 11.6 | Vešernica                  | ker. pločice | ker. pločice   | poludisp. boja | 7,36  | 3,32            |
|                                     | 11.7 | Kupatilo                   | ker. pločice | ker. pločice   | poludisp. boja | 10,27 | 5,32            |
|                                     | 11.8 | Terasa                     | ker. pločice | poludisp.boja  | poludisp. boja | 9,9   | 5,26            |

|                                       |      |                            |              |                |                |       |                  |
|---------------------------------------|------|----------------------------|--------------|----------------|----------------|-------|------------------|
|                                       |      |                            |              |                |                |       | 58,48 m²         |
| <b>STAN 12-dvosoban stan</b>          |      |                            |              |                |                |       |                  |
|                                       | 12.1 | Ulazni prostor             | ker. pločice | poludisp. boja | poludisp. boja | 6,75  | 2,75             |
|                                       | 12.2 | Kuhinja                    | ker. pločice | ker. pločice   | poludisp. boja | 10,75 | 6                |
|                                       | 12.3 | Dnevna soba sa trpezarijom | parket       | poludisp. boja | poludisp. boja | 17,79 | 19,07            |
|                                       | 12.4 | Hodnik                     | parket       | poludisp. boja | poludisp. boja | 12,88 | 6,21             |
|                                       | 12.5 | Spavaća soba               | parket       | poludisp. boja | poludisp. boja | 12,11 | 8,68             |
|                                       | 12.6 | Kupatilo                   | ker. pločice | ker. pločice   | poludisp. boja | 9,3   | 4,51             |
|                                       | 12.6 | Vešernica                  | ker. pločice | ker. pločice   | poludisp. boja | 5,87  | 2,09             |
|                                       | 12.7 | Terasa                     | ker. pločice | poludisp.boja  | poludisp. boja | 10    | 5,25             |
|                                       |      |                            |              |                |                |       | 54,56 m²         |
| <b>STAN 7-jednosoban stan</b>         |      |                            |              |                |                |       |                  |
|                                       | 7.1  | Ulazni prostor             | ker. pločice | poludisp. boja | poludisp. boja | 11,12 | 5,4              |
|                                       | 7.2  | Kuhinja                    | ker. pločice | ker. pločice   | poludisp. boja | 8,48  | 4,32             |
|                                       | 7.3  | Dnevna soba sa trpezarijom | parket       | poludisp. boja | poludisp. boja | 15,51 | 15,02            |
|                                       | 7.4  | Hodnik                     | ker. pločice | poludisp. boja | poludisp. boja | 6,52  | 2,35             |
|                                       | 7.5  | Garderobier                | parket       | poludisp. boja | poludisp. boja | 10,8  | 6,52             |
|                                       | 7.6  | Kupatilo                   | ker. pločice | ker. pločice   | poludisp. boja | 8,09  | 3,88             |
|                                       | 7.7  | Terasa                     | ker. pločice | poludisp.boja  | poludisp. boja | 9,74  | 4,15             |
|                                       |      |                            |              |                |                |       | 41,64 m²         |
| <b>STAN 8-dvosoban stan</b>           |      |                            |              |                |                |       |                  |
|                                       | 8.1  | Ulazni prostor             | ker. pločice | poludisp. boja | poludisp. boja | 6,97  | 2,95             |
|                                       | 8.2  | Kuhinja                    | ker. pločice | ker. pločice   | poludisp. boja | 9,07  | 4,95             |
|                                       | 8.3  | Dnevna soba sa trpezarijom | parket       | poludisp. boja | poludisp. boja | 18,22 | 18,74            |
|                                       | 8.4  | Spavaća soba               | parket       | poludisp. boja | poludisp. boja | 14,88 | 10,86            |
|                                       | 8.5  | Hodnik                     | parket       | poludisp. boja | poludisp. boja | 9,31  | 3,95             |
|                                       | 8.7  | Kupatilo                   | ker. pločice | ker. pločice   | poludisp. boja | 10,45 | 5,16             |
|                                       | 8.8  | Terasa                     | ker. pločice | poludisp.boja  | poludisp. boja | 9,67  | 4,98             |
|                                       |      |                            |              |                |                |       | 51,59 m²         |
| <b>STAN 9-dvosoban stan</b>           |      |                            |              |                |                |       |                  |
|                                       | 9.1  | Ulazni prostor             | ker.pločice  | poludisp. boja | poludisp. boja | 7,14  | 3,16             |
|                                       | 9.2  | Garderobier                | parket       | poludisp. boja | poludisp. boja | 10,45 | 5,9              |
|                                       | 9.3  | Kuhinja                    | ker. pločice | ker. pločice   | poludisp. boja | 8,83  | 4,56             |
|                                       | 9.4  | Dnevna soba sa trpezarijom | parket       | poludisp. boja | poludisp. boja | 18,14 | 19,71            |
|                                       | 9.5  | Spavaća soba               | parket       | poludisp. boja | poludisp. boja | 13,1  | 9,23             |
|                                       | 9.6  | Kupatilo                   | ker. pločice | ker. pločice   | poludisp. boja | 8,69  | 3,92             |
|                                       | 9.7  | Hodnik                     | parket       | poludisp. boja | poludisp. boja | 12,46 | 5,48             |
|                                       | 9.8  | Terasa                     | ker. pločice | poludisp.boja  | poludisp. boja | 11,64 | 6,84             |
|                                       |      |                            |              |                |                |       | 58,80 m²         |
| <b>Zajedničke prostorije</b>          |      |                            |              |                |                |       |                  |
|                                       | K.1  | Komunikacija               | ker. pločice | poludisp. boja | poludisp.boja  | 33,59 | 22,13            |
|                                       | K.2  | Stepenište                 | ker. pločice | poludisp. boja | -              | 11,25 | 7,71             |
|                                       | K.3  | Lift 630kg                 | -            | -              | -              | 6,89  | 2,95             |
|                                       |      |                            |              |                |                |       | 32,79 m²         |
| <b>UKUPNA NETO POVRŠINA 2 SPRATA</b>  |      |                            |              |                |                |       | <b>358,04 m²</b> |
| <b>UKUPNA BRUTO POVRŠINA 2 SPRATA</b> |      |                            |              |                |                |       | <b>429,68 m²</b> |

## OSNOVA POVUČENOG SPRATA:

| Neto površine - Osnova Povučenog Sprata O2 |                            |              |                |                |       |          |  |
|--|----------------------------|--------------|----------------|----------------|-------|----------|--|
| Br.  | Naziv prostorije           | Pod          | Zid            | Plafon         | Obim  | Površina |  |
| STAN 13-jednosoban stan                    |                            |              |                |                |       |          |  |
| 13.1                                       | Ulazni prostor             | ker. pločice | poludisp. boja | poludisp. boja | 11,12 | 5,4      |  |
| 13.2                                       | Kuhinja                    | ker. pločice | ker. pločice   | poludisp. boja | 8,48  | 4,32     |  |
| 13.3                                       | Dnevna soba sa trpezarijom | parket       | poludisp. boja | poludisp. boja | 15,51 | 15,02    |  |
| 13.4                                       | Hodnik                     | ker. pločice | poludisp. boja | poludisp. boja | 6,52  | 2,35     |  |
| 13.5                                       | Garderober                 | parket       | poludisp. boja | poludisp. boja | 10,8  | 6,52     |  |
| 13.6                                       | Kupatilo                   | ker. pločice | ker. pločice   | poludisp. boja | 8,09  | 3,88     |  |
| 13.7                                       | Terasa                     | ker. pločice | poludisp.boja  | poludisp. boja | 9,74  | 4,15     |  |
|  |                            |              |                |                |       | 41,64 m² |  |
| STAN 14-dvosoban stan                      |                            |              |                |                |       |          |  |
| 14.1                                       | Ulazni prostor             | ker. pločice | poludisp. boja | poludisp. boja | 6,97  | 2,95     |  |
| 14.2                                       | Kuhinja                    | ker. pločice | ker. pločice   | poludisp. boja | 9,07  | 4,95     |  |
| 14.3                                       | Dnevna soba sa trpezarijom | parket       | poludisp. boja | poludisp. boja | 18,22 | 18,74    |  |
| 14.4                                       | Spavaća soba               | parket       | poludisp. boja | poludisp. boja | 14,88 | 10,86    |  |
| 14.5                                       | Hodnik                     | parket       | poludisp. boja | poludisp. boja | 9,31  | 3,95     |  |
| 14.7                                       | Kupatilo                   | ker. pločice | ker. pločice   | poludisp. boja | 10,45 | 5,16     |  |
| 14.8                                       | Terasa                     | ker. pločice | poludisp.boja  | poludisp. boja | 9,67  | 4,98     |  |
|  |                            |              |                |                |       | 51,59 m² |  |
| STAN 15-dvosoban stan                      |                            |              |                |                |       |          |  |
| 15.1                                       | Ulazni prostor             | ker.pločice  | poludisp. boja | poludisp. boja | 7,14  | 3,16     |  |
| 15.2                                       | Garderober                 | parket       | poludisp. boja | poludisp. boja | 10,45 | 5,9      |  |
| 15.3                                       | Kuhinja                    | ker. pločice | ker. pločice   | poludisp. boja | 8,83  | 4,56     |  |
| 15.4                                       | Dnevna soba sa trpezarijom | parket       | poludisp. boja | poludisp. boja | 18,14 | 19,71    |  |
| 15.5                                       | Spavaća soba               | parket       | poludisp. boja | poludisp. boja | 13,1  | 9,23     |  |
| 15.6                                       | Kupatilo                   | ker. pločice | ker. pločice   | poludisp. boja | 8,69  | 3,92     |  |
| 15.7                                       | Hodnik                     | parket       | poludisp. boja | poludisp. boja | 12,46 | 5,48     |  |
| 15.8                                       | Terasa                     | ker. pločice | poludisp.boja  | poludisp. boja | 11,64 | 6,84     |  |
|  |                            |              |                |                |       | 58,80 m² |  |
| STAN 16-četvorosoban stan                  |                            |              |                |                |       |          |  |
| 16.1                                       | Ulazni prostor             | ker. pločice | poludisp. boja | poludisp. boja | 10,97 | 6,19     |  |
| 16.2                                       | Kuhinja                    | ker. pločice | ker. pločice   | poludisp. boja | 11,55 | 7,51     |  |
| 16.3                                       | Dnevna soba sa trpezarijom | parket       | poludisp. boja | poludisp. boja | 18,82 | 20,92    |  |
| 16.4                                       | Hodnik                     | parket       | poludisp. boja | poludisp. boja | 12,96 | 5,92     |  |
| 16.5                                       | Kupatilo                   | ker. pločice | ker. pločice   | poludisp. boja | 7,72  | 3,22     |  |
| 16.6                                       | Spavaća soba               | parket       | poludisp. boja | poludisp. boja | 15,51 | 11,24    |  |
| 16.7                                       | Spavaća soba               | parket       | poludisp. boja | poludisp. boja | 13,13 | 9,99     |  |
| 16.8                                       | Vešernica                  | ker. pločice | ker. pločice   | poludisp. boja | 5,7   | 1,98     |  |
| 16.9                                       | Garderoba                  | parket       | poludisp. boja | poludisp. boja | 10,05 | 6,22     |  |
| 16.10                                      | Kupatilo                   | ker. pločice | ker. pločice   | poludisp. boja | 9,83  | 4,74     |  |
| 16.11                                      | Terasa                     | ker. pločice | poludisp.boja  | poludisp. boja | 26,6  | 18,65    |  |
|  |                            |              |                |                |       | 96,58 m² |  |
| STAN 17-trosoban stan                      |                            |              |                |                |       |          |  |
| 17.1                                       | Ulazni prostor             | ker. pločice | poludisp. boja | poludisp. boja | 6,78  | 2,84     |  |



|  |                            |              |                |                |       |                  |
|--|----------------------------|--------------|----------------|----------------|-------|------------------|
| 17.2                                   | Hodnik                     | parket       | poludisp. boja | poludisp. boja | 11,1  | 4,68             |
| 17.3                                   | Kuhinja                    | ker. pločice | ker. pločice   | poludisp. boja | 13,63 | 9,25             |
| 17.4                                   | Dnevna soba sa trpezarijom | parket       | poludisp. boja | poludisp. boja | 15,21 | 14,1             |
| 17.5                                   | Spavaća soba               | parket       | poludisp. boja | poludisp. boja | 11,36 | 7,92             |
| 17.6                                   | Spavaća soba               | parket       | poludisp. boja | poludisp. boja | 13,67 | 10,85            |
| 17.7                                   | Kupatilo                   | ker. pločice | ker. pločice   | poludisp. boja | 8,73  | 4,32             |
| 17.8                                   | Vešernica                  | ker. pločice | ker. pločice   | poludisp. boja | 8,05  | 3,81             |
| 17.9                                   | Kupatilo                   | ker. pločice | ker. pločice   | poludisp. boja | 9,33  | 4,54             |
| 17.10                                  | Terasa                     | ker. pločice | poludisp.boja  | poludisp. boja | 23,77 | 17,27            |
|  |                            |              |                |                |       | <b>79,58 m²</b>  |
| <b>Zajedničke prostorije</b>           |                            |              |                |                |       |                  |
| K.1                                    | Komunikacija               | ker. pločice | poludisp. boja | poludisp.boja  | 33,59 | 22,13            |
| K.2                                    | Lift 630kg                 | -            | -              | -              | 6,89  | 2,95             |
|  |                            |              |                |                |       | <b>25,08 m²</b>  |
| <b>UKUPNA NETO POVRŠINA PS SPRATA</b>  |                            |              |                |                |       | <b>353,27 m²</b> |
| <b>UKUPNA BRUTO POVRŠINA PS SPRATA</b> |                            |              |                |                |       | <b>437,79 m²</b> |

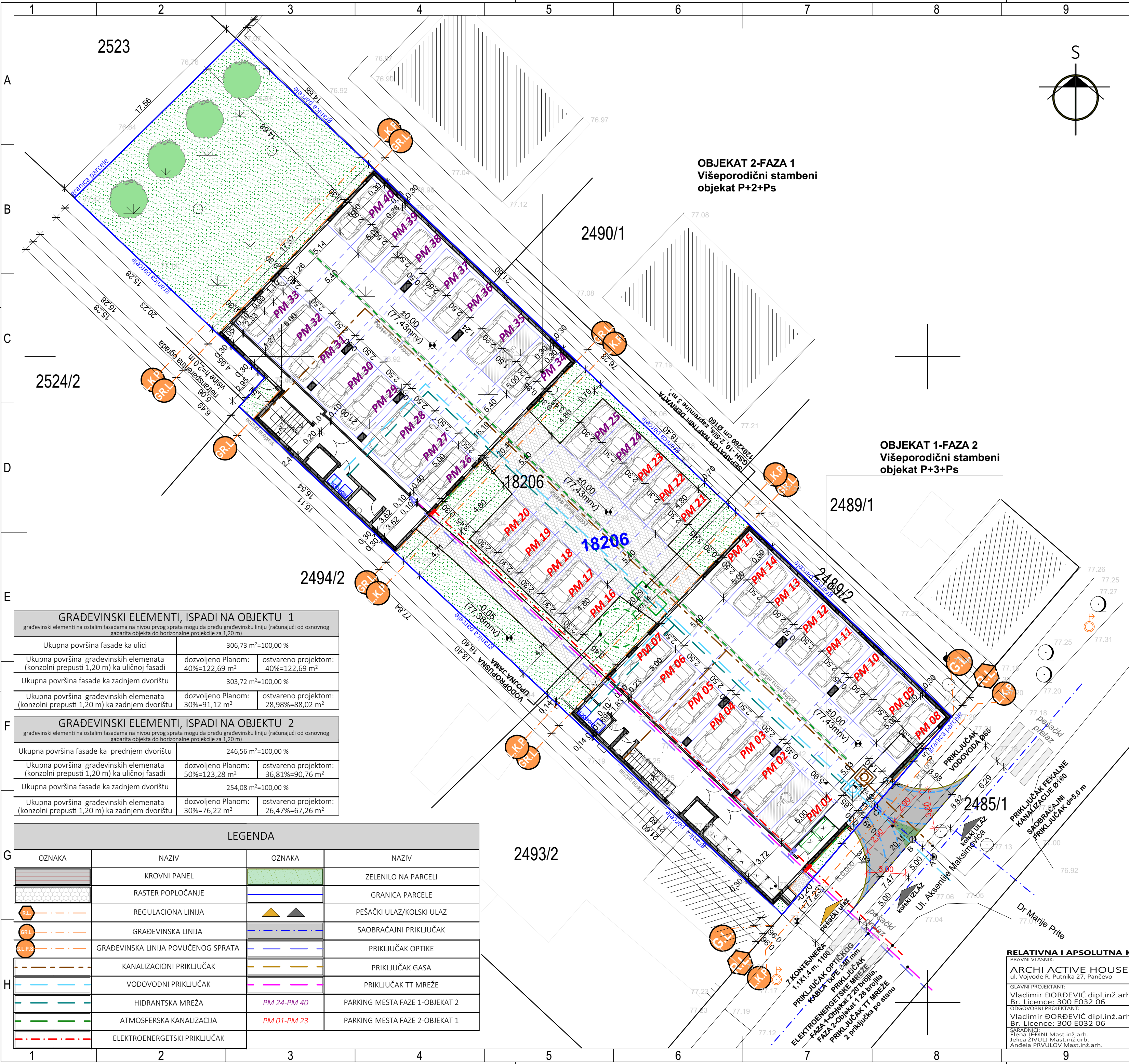
**UKUPNA POVRŠINA OBJEKTA 2-FAZA 1-  
VIŠEPORODIČNI OBJEKAT P+2+PS SA 17 STAMBENIH JEDINICA**

|  |   |                  |
|--|---|------------------|
|  | <b>UKUPNA NETO POVRŠINA PRIZEMLJA</b>         | <b>387,73 m²</b> |
|  | <b>UKUPNA BRUTO POVRŠINA PRIZEMLJA</b>        | <b>422,40 m²</b> |
|  | <b>UKUPNA NETO POVRŠINA I SPRATA</b>          | <b>367,41 m²</b> |
|  | <b>UKUPNA BRUTO POVRŠINA I SPRATA</b>         | <b>439,68 m²</b> |
|  | <b>UKUPNA NETO POVRŠINA II SPRATA</b>         | <b>358,04 m²</b> |
|  | <b>UKUPNA BRUTO POVRŠINA II SPRATA</b>        | <b>429,68 m²</b> |
|  | <b>UKUPNA NETO POVRŠINA POVUČENOG SPRATA</b>  | <b>353,27 m²</b> |
|  | <b>UKUPNA BRUTO POVRŠINA POVUČENOG SPRATA</b> | <b>437,79 m²</b> |

|  |                   |
|--|-------------------|
| <b>UKUPNA NETO POVRŠINA OBJEKTA 2- Višeporodični stambeni objekat spratnosti P+2+Ps sa 17 stambenih jedinice-FAZA 2</b>  | <b>1466,45 m²</b> |
| <b>UKUPNA BRUTO POVRŠINA OBJEKTA 2- Višeporodični stambeni objekat spratnosti P+2+Ps sa 17 stambenih jedinice-FAZA 2</b> | <b>1729,55 m²</b> |

## 1.6. GRAFIČKA DOKUMENTACIJA





SITUACIONI PLAN-OSNOVA PRIZEMLJA

| URBANISTIČKI PARAMETRI           |   |
|----------------------------------|---|
| POVRŠINA PARCELE                 | KP 18206=1512 m <sup>2</sup><br>UKUPNO 1512 m <sup>2</sup>  |
| KATEGORIJA I KLASIFIKACIONI BROJ | Objekat 1-Višeporodični stambeni objekat V-112222<br>Objekat 2 -Višeporodični stambeni objekat -B-112221  |
| BGRP OBJEKTA                     | OBJEKAT 1=2228,54 m <sup>2</sup><br>OBJEKAT 2=1729,55 m <sup>2</sup>  |
| NETO POVRŠINA OBJEKTA            | OBJEKAT 1=1888,04 m <sup>2</sup><br>OBJEKAT 2=1466,45 m <sup>2</sup>  |
| SPRATNOST                        | OBJEKAT 1=P+3+Ps<br>OBJEKAT 2=P+2+Ps  |
| VISINA OBJEKTA                   | OBJEKAT 1= 15,23 m od kote trotoara do kote slemena, 11,45 m od kote trotoara do kote venca<br>OBJEKAT 2=12,23 m od kote trotoara do kote slemena, 8,50 m od kote trotoara do kote venca  |
| INDEKS ZAUZETOSTI                | UKUPNO ostvareno 70%-1058,40 m <sup>2</sup><br>pod objektima O1 436,41 m <sup>2</sup> /O2 422, 40m <sup>2</sup> = 858,81/56,80 %<br>+manipulativne površine 240,18 m <sup>2</sup> /15,88%-raster kocke 24,01 m <sup>2</sup> /<br>1,59 %-zeleni krov 16,58 m <sup>2</sup> /1,10%                           |
| INDEKS IZGRAĐENOSTI              | 2,62<br>(BRGP O1,O2/Površina parcele=3958,09 m <sup>2</sup> /1512 m <sup>2</sup> )  |
| PROCENAT ZELENIH POVRŠINA        | UKUPNO ostvareno 30%-453,60 m <sup>2</sup><br>zelene površine na parceli 413,01 m <sup>2</sup> /27,32%<br>raster kocke 10% od 240,18 m <sup>2</sup> =24,01 m <sup>2</sup> /1,59%<br>zeleni krov objekta 2-10% od 165,80 m <sup>2</sup> =16,58 m <sup>2</sup> /1,10%                                       |
| PARKING MESTA                    | UKUPNO 40 mesta za parkiranje<br>(36 pm+4 pm za lice sa posebnim potrebama)<br>15 garažnih mesta u prizemlju Objekta 1 -NADZEMNA OTVORENA GARAZA; 10 parking mesta u dvorištu i 15 garažnih mesta u prizemlju Objekta 2 -NADZEMNA OTVORENA GARAZA<br>FAZA 1-OBJEKAT 2- PM 24-40, FAZA 2-OBJEKAT 1-PM 1-23 |
| BROJ FUNKCIONALNIH JEDINICA      | OBJEKAT 1=23 stanova<br>OBJEKAT 2=17 stanova  |
| MATERIJALIZACIJA FASADE          | fasadni malter/fudermaks  |
| NAGIB KROVA                      | OBJEKAT 1: 1°, OBJEKAT 2: 1°  |
| MATERIJALIZACIJA KROVA           | OBJEKAT 1: PVC folija<br>OBJEKAT 2: šljunak/zeleni ekstenzivni krov   |

| INFRASTRUKTURA                    |  |
|-----------------------------------|--|
| ELEKTRODISTRIBUTIVNA MREŽA        | POSTOJEĆI PRIKLJUČCI: se demontiraju i uklanjaju za potrebe nove izgradnje<br>OBJEKAT 1-novi priključci-brojila-FAZA 2<br>23 priključaka za stambene jedinice 17,25 kW (3x25A)- trofazno brojilo<br>-1 priključak za lift 17,25kW (3x25A)- trofazno brojilo<br>-1 priključak za zajedničku potrošnju 17,25 kW (3x25A)- trofazno brojilo<br>-1 priključak za hidrant sa hidrocilom 11,04 kW<br>UKUPNO 26 novih priključaka-brojila<br>OBJEKAT 2-novi priključci-brojila-FAZA 1<br>17 priključaka za stambene jedinice 17,25 kW (3x25A)- trofazno brojilo<br>-1 priključak za lift 17,25kW (3x25A)- trofazno brojilo<br>-1 priključak za zajedničku potrošnju 17,25 kW (3x25A)- trofazno brojilo<br>-1 priključak za hidrant sa hidrocilom 11,04 kW<br>UKUPNO 20 novih priključaka-brojila |
| VODOVODNA INSTALACIJA             | Novi priključak Ø 65,<br>2 kombinovana vodomera Ø50/20 (sa minimalnim očitavanjem od 0,5lit) za sanitarnu vodu (za objekte 1 i 2) i protivpožarnu (hidrantsku) mrežu   |
| KANALIZACIONA MREŽA               | Novi priključak na kanalizacionu mrežu Ø 160 na fetalnu kanalizaciju Atmosferske padavine sa krovnih površina objekata se preko sistema horizontalnih i vertikalnih oluka odvodnjavaju u travnate površine na parceli i trotoar na ulici, a atmosferalije sa kolskih površina se putem posnih rigola sprovode do separatora nafnih derivata a potom ka upojnoj jami  |
| PRIKLJUČAK NA JAVNU SAOBRAĆAJNICU | priključak od 5,00 m na KP 2485/1 KO Pančevo<br>ul. Aksentija Maksimovića  |
| TT MREŽA I OPTIKA                 | 40 stambenih jedinica (23 stana objekat 1-faza 2 i 17 stanova objekat 2-faza-2 priključka po stambenoj jedinici)<br>Tk mreža od optičkog privodnog kablja, tk kanalizacija 1xPEØ40   |
| PRIKLJUČAK GASA                   | -nema gasnog priključka  |
| HIGIJENA                          | 7 kontejnera dimenzije 1,4x1,1 m <sup>3</sup>  |
| *** napomena                      |  |

| KOORINATE PRISTUPNOG PUTA |                |                |
|---------------------------|----------------|----------------|
|                           | Y(m)           | X(m)           |
| TAČKA A:                  | 7 473 400,4406 | 4 970 311,2819 |
| TAČKA B:                  | 7 473 398,8599 | 4 970 312,6297 |
| TAČKA C:                  | 7 473 395,9113 | 4 970 315,2116 |

| GRAĐEVINSKI ELEMENTI, ISPADI NA OBJEKTU 1  |  |  |  |
|--|--|--|--|
| građevinski elementi na ostalim fasadama na nivou prvog sprata mogu da pređu građevinsku liniju (računajući od osnovnog gabarita objekta do horizontalne projekcije za 1,20 m) |  |  |  |
| Ukupna površina fasade ka ulici  |  | 306,73 m <sup>2</sup> =100,00 %              |  |
| Ukupna površina građevinskih elemenata (konzolni prepusti 1,20 m) ka uličnoj fasadi  |  | dozvoljeno Planom: 40%=122,69 m <sup>2</sup> | ostvareno projektom: 40%=122,69 m <sup>2</sup>   |
| Ukupna površina fasade ka zadnjem dvorištu   |  | 303,72 m <sup>2</sup> =100,00 %              |  |
| Ukupna površina građevinskih elemenata (konzolni prepusti 1,20 m) ka zadnjem dvorištu  |  | dozvoljeno Planom: 30%=91,12 m <sup>2</sup>  | ostvareno projektom: 28,98%=88,02 m <sup>2</sup> |

| F | GRAĐEVINSKI ELEMENTI, ISPADI NA OBJEKTU 2  |  |  |
|---|--|--|--|
|   | građevinski elementi na ostalim fasadama na nivou prvog sprata mogu da pređu građevinsku liniju (računajući od osnovnog gabarita objekta do horizontalne projekcije za 1,20 m) |  |  |
|   | Ukupna površina fasade ka prednjem dvorištu  | 246,56 m <sup>2</sup> =100,00 %              |  |
|   | Ukupna površina građevinskih elemenata (konzolni prepusti 1,20 m) ka uličnoj fasadi  | dozvoljeno Planom: 50%=123,28 m <sup>2</sup> | ostvareno projektom: 36,81%=90,76 m <sup>2</sup> |
|   | Ukupna površina fasade ka zadnjem dvorištu   | 254,08 m <sup>2</sup> =100,00 %              |  |
|   | Ukupna površina građevinskih elemenata (konzolni prepusti 1,20 m) ka zadnjem dvorištu  | dozvoljeno Planom: 30%=76,22 m <sup>2</sup>  | ostvareno projektom: 26,47%=67,26 m <sup>2</sup> |

| LEGENDA |                                     |             |                                |
|---------|-------------------------------------|-------------|--------------------------------|
| OZNAKA  | NAZIV                               | OZNAKA      | NAZIV                          |
|         | KROVNI PANEI                        |             | ZELENILO NA PARCELI            |
|         | RASTER POPOLOČANJE                  |             | GRANICA PARCELE                |
|         | REGULACIONA LINIJA                  |             | PEŠAČKI ULAZ/KOLSKI ULAZ       |
|         | GRAĐEVINSKA LINIJA                  |             | SAOBRAĆAJNI PRIKLJUČAK         |
|         | GRAĐEVINSKA LINIJA POVUČENOG SPRATA |             | PRIKLJUČAK OPTIKE              |
|         | KANALIZACIONI PRIKLJUČAK            |             | PRIKLJUČAK GASA                |
|         | VODOVODNI PRIKLJUČAK                |             | PRIKLJUČAK TT MREŽE            |
|         | HIDRANTSKA MREŽA                    | PM 24-PM 40 | PARKING MESTA FAZE 1-OBJEKAT 2 |
|         | ATMOSFERSKA KANALIZACIJA            | PM 01-PM 23 | PARKING MESTA FAZE 2-OBJEKAT 1 |
|         | ELEKTROENERGETSKI PRIKLJUČAK        |             |                                |

OPŠTE NAPOMENE:  
1. Pre opozicioniranja radova sve mere i reperne tačke proveriti na licu mesta  
2. Dileme i nedoumice u crtežima i/ili tekstualnim priložima projekta obavezno razrešiti sa autorom i odgovornim projektantom  
3. Izmene u delu projekta za vreme građenja vršiti samo uz saglasnost autora i odgovornog projektanta  
4. Ne dozvoljavaju se izmene na gradilištu za vreme izvođenja radova bez saglasnosti autora, odgovornog projektanta i tehničkog nadzora.  
5. Odgovornost za izmene snosi lice koje je te izmene odobrilo.  
6. Ose sa crteža obavezno postaviti na gradilištu tokom izvođenja.  
7. Visine parapeta su date od kote gotovog poda do kote zidanog dela parapeta.  
8. Visine prozora su date od kote zidanog dela parapeta do kote natprozornika.  
9. Visine vrata su date od kote gotovog poda do kote nadvrtnika.  
10. U osama stolarskih i bravarskih pozicija date su židarske mere otvora.

RELATIVNA I APSOLUTNA KOTA PODA PRIZEMLJA OBJEKAT 1 I OBJEKAT 2 ±0.00 =+77.43

PRAVNI VLASNIK:  
ARCHI ACTIVE HOUSE DOO  
ul. Vojvode R. Putnika 27, Pančevo

GLAVNI PROJEKTANT:  
Vladimir ĐORĐEVIĆ dipl.inž.arh.  
Br. Licence: 300 E032 06

ODGOVORNI PROJEKTANT:  
Vladimir ĐORĐEVIĆ dipl.inž.arh.  
Br. Licence: 300 E032 06

SARADNICI:  
Elena JEŠINI Mast.inž.arh.  
Jelica ŽIVULJ Mast.inž.urb.  
Anđela PRVULOV Mast.inž.arh.

INVESTITOR:  
VIT Invest doo,  
ul. Petra Preradovića br.29, Pančevo

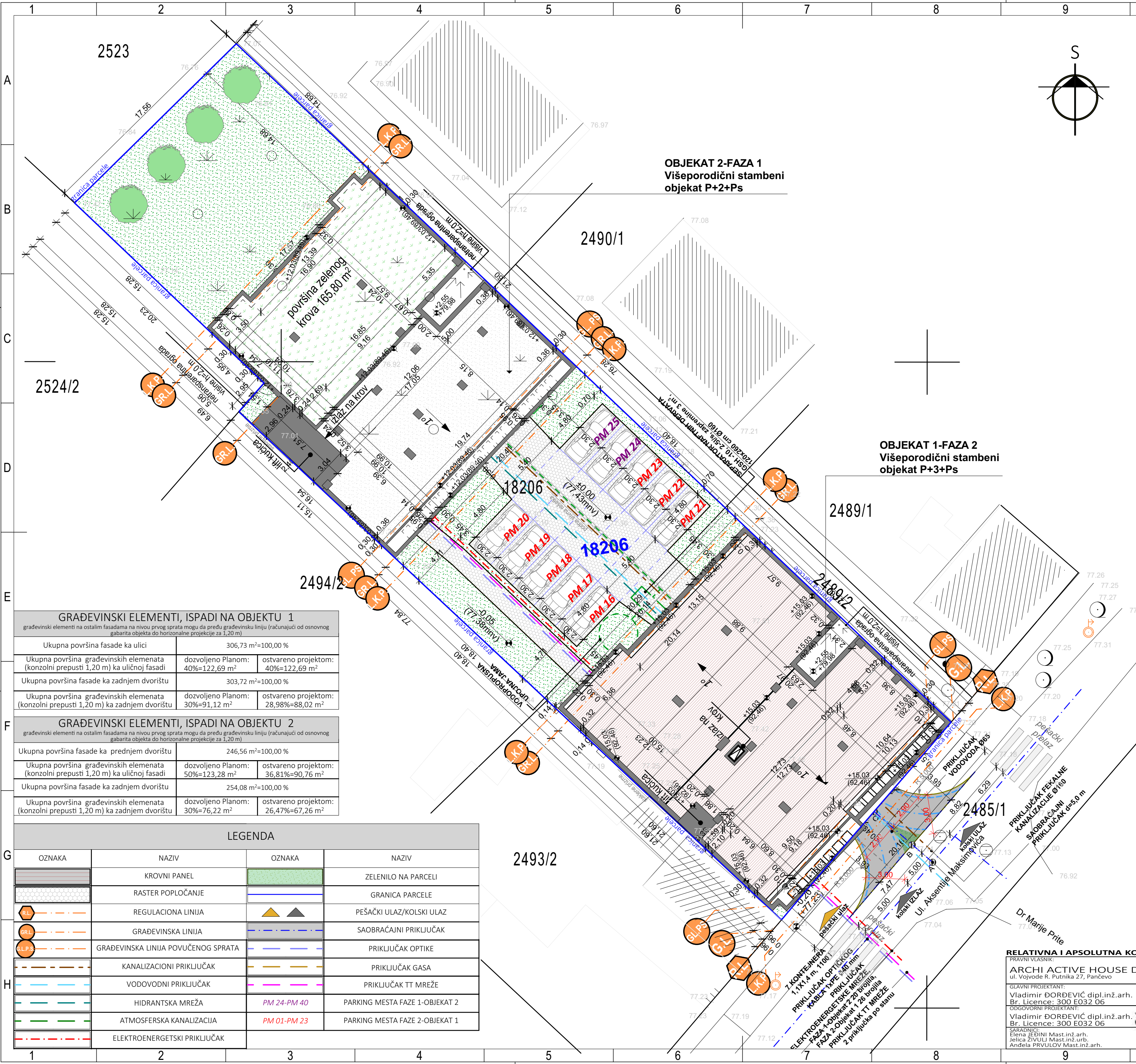
OZNAKA I NAZIV DELA PROJEKTA:  
1-PROJEKT ARHITEKTURE

BROJ TEHN. DOKUM.:  
BROJ OBJEKTA:  
DATUM IZDAVANJA:  
01-01/24-IDR-01  
APRIL 2024.

NAZIV CRTEŽA:  
SITUACIJA PRIZEMLJE

RAZMERA:  
BROJ CRTEŽA:  
1:200  
1.7.1





SITUACIONI PLAN-OSNOVA KROVA

| URBANISTIČKI PARAMETRI           |   |
|----------------------------------|---|
| POVRŠINA PARCELE                 | KP 18206=1512 m <sup>2</sup><br>UKUPNO 1512 m <sup>2</sup>  |
| KATEGORIJA I KLASIFIKACIONI BROJ | Objekat 1-Višeporodični stambeni objekat V-112222<br>Objekat 2 -Višeporodični stambeni objekat -B-112221  |
| BGRP OBJEKTA                     | OBJEKAT 1=2228,54 m <sup>2</sup><br>OBJEKAT 2=1729,55 m <sup>2</sup>  |
| NETO POVRŠINA OBJEKTA            | OBJEKAT 1=1888,04 m <sup>2</sup><br>OBJEKAT 2=1466,45 m <sup>2</sup>  |
| SPRATNOST                        | OBJEKAT 1=P+3+Ps<br>OBJEKAT 2=P+2+Ps  |
| VISINA OBJEKTA                   | OBJEKAT 1= 15,23 m od kote trotoara do kote slemena, 11,45 m od kote trotoara do kote venca<br>OBJEKAT 2=12,23 m od kote trotoara do kote slemena, 8,50 m od kote trotoara do kote venca  |
| INDEKS ZAUZETOSTI                | UKUPNO ostvareno 70%-1058,40 m <sup>2</sup><br>pod objektima O1 436,41 m <sup>2</sup> +O2 422, 40m <sup>2</sup> = 858,81/56,80 %<br>+manipulativne površine 240,18 m <sup>2</sup> /15,88%-raster kocke 24,01 m <sup>2</sup> /<br>1,59 %-zeleni krov 16,58 m <sup>2</sup> /1,10%                           |
| INDEKS IZGRAĐENOSTI              | 2,62<br>(BRGP O1,O2/Površina parcele=3958,09 m <sup>2</sup> /1512 m <sup>2</sup> )  |
| PROCENAT ZELENIH POVRŠINA        | UKUPNO ostvareno 30%-453,60 m <sup>2</sup><br>zelene površine na parceli 413,01 m <sup>2</sup> /27,32%<br>raster kocke 10% od 240,18 m <sup>2</sup> =24,01 m <sup>2</sup> /1,59%<br>zeleni krov objekta 2-10% od 165,80 m <sup>2</sup> =16,58 m <sup>2</sup> /1,10%                                       |
| PARKING MESTA                    | UKUPNO 40 mesta za parkiranje<br>(36 pm+4 pm za lice sa posebnim potrebama)<br>15 garažnih mesta u prizemlju Objekta 1 -NADZEMNA OTVORENA GARAZA, 10 parking mesta u dvorištu i 15 garažnih mesta u prizemlju Objekta 2 -NADZEMNA OTVORENA GARAZA<br>FAZA 1-OBJEKAT 2- PM 24-40, FAZA 2-OBJEKAT 1-PM 1-23 |
| BROJ FUNKCIONALNIH JEDINICA      | OBJEKAT 1=23 stanova<br>OBJEKAT 2=17 stanova  |
| MATERIJALIZACIJA FASADE          | fasadni malter/fudermaks  |
| NAGIB KROVA                      | OBJEKAT 1 :1°, OBJEKAT 2: 1°  |
| MATERIJALIZACIJA KROVA           | OBJEKAT 1: PVC folija<br>OBJEKAT 2: šljunak/zeleni ekstenzivni krov   |

| INFRASTRUKTURA                    |  |
|-----------------------------------|--|
| ELEKTRODISTRIBUTIVNA MREŽA        | POSTOJEĆI PRIKLJUČCI: se demontiraju i uklanjaju za potrebe nove izgradnje<br>OBJEKAT 1-novi priključci-brojila-FAZA 2<br>23 priključaka za stambene jedinice 17,25 kW (3x25A)- trofazno brojilo<br>-1 priključak za lift 17,25kW (3x25A)- trofazno brojilo<br>-1 priključak za zajedničku potrošnju 17,25 kW (3x25A)- trofazno brojilo<br>-1 priključak za hidrant sa hidrocilom 11,04 kW<br>UKUPNO 26 novih priključaka-brojila<br>OBJEKAT 2-novi priključci-brojila-FAZA 1<br>17 priključaka za stambene jedinice 17,25 kW (3x25A)- trofazno brojilo<br>-1 priključak za lift 17,25kW (3x25A)- trofazno brojilo<br>-1 priključak za zajedničku potrošnju 17,25 kW (3x25A)- trofazno brojilo<br>-1 priključak za hidrant sa hidrocilom 11,04 kW<br>UKUPNO 20 novih priključaka-brojila |
| VODOVODNA INSTALACIJA             | Novi priključak Ø 65,<br>2 kombinovana vodometra Ø50/20 (sa minimalnim očitavanjem od 0,5lit) za sanitarnu vodu (za objekte 1 i 2) i protivpožarnu hidrantsku mrežu  |
| KANALIZACIONA MREŽA               | Novi priključak na kanalizacionu mrežu Ø 160 na fetalnu kanalizaciju Atmosferske padavine sa krovnih površina objekata se preko sistema horizontalnih i vertikalnih olinaka odvodnjavaju u travnate površine pa parceli i trotoar na ulici, a atmosferalije sa kolskih površina se putem podnih rigola sprovedu do separatora naftnih derivata a potom ka upojnoj jami   |
| PRIKLJUČAK NA JAVNU SAOBRAĆAJNICU | priključak od 5,00 m na KP 2485/1 KO Pančevo (ul. Aksentija Maksimovića)   |
| TT MREŽA I OPTIKA                 | 40 stambenih jedinica (23 stana objekat 1-faza 2 i 17 stanova objekat 2-faza-2 priključka po stambenoj jedinici)   |
| PRIKLJUČAK GASA                   | -nema gasnog priključka  |
| HIGIJENA                          | 7 kontejnera dimenzije 1,4x1,1 m <sup>3</sup>  |
| *** napomena                      |  |

| GRAĐEVINSKI ELEMENTI, ISPADI NA OBJEKTU 1  |  |  |  |
|--|--|--|--|
| građevinski elementi na ostalim fasadama na nivou prvog sprata mogu da pređu građevinsku liniju (računajući od osnovnog gabarita objekta do horizontalne projekcije za 1,20 m) |  |  |  |
| Ukupna površina fasade ka ulici  | 306,73 m <sup>2</sup> =100,00 %              |  |  |
| Ukupna površina građevinskih elemenata (konzolni prepusti 1,20 m) ka uličnoj fasadi  | dozvoljeno Planom: 40%=122,69 m <sup>2</sup> | ostvareno projektom: 40%=122,69 m <sup>2</sup>   |  |
| Ukupna površina fasade ka zadnjem dvorištu   | 303,72 m <sup>2</sup> =100,00 %              |  |  |
| Ukupna površina građevinskih elemenata (konzolni prepusti 1,20 m) ka zadnjem dvorištu  | dozvoljeno Planom: 30%=91,12 m <sup>2</sup>  | ostvareno projektom: 28,98%=88,02 m <sup>2</sup> |  |

| GRAĐEVINSKI ELEMENTI, ISPADI NA OBJEKTU 2  |  |  |  |
|--|--|--|--|
| građevinski elementi na ostalim fasadama na nivou prvog sprata mogu da pređu građevinsku liniju (računajući od osnovnog gabarita objekta do horizontalne projekcije za 1,20 m) |  |  |  |
| Ukupna površina fasade ka prednjem dvorištu  | 246,56 m <sup>2</sup> =100,00 %              |  |  |
| Ukupna površina građevinskih elemenata (konzolni prepusti 1,20 m) ka uličnoj fasadi  | dozvoljeno Planom: 50%=123,28 m <sup>2</sup> | ostvareno projektom: 36,81%=90,76 m <sup>2</sup> |  |
| Ukupna površina fasade ka zadnjem dvorištu   | 254,08 m <sup>2</sup> =100,00 %              |  |  |
| Ukupna površina građevinskih elemenata (konzolni prepusti 1,20 m) ka zadnjem dvorištu  | dozvoljeno Planom: 30%=76,22 m <sup>2</sup>  | ostvareno projektom: 26,47%=67,26 m <sup>2</sup> |  |

| LEGENDA |                                     |        |                                |
|---------|-------------------------------------|--------|--------------------------------|
| OZNAKA  | NAZIV                               | OZNAKA | NAZIV                          |
|         | KROVNI PANEK                        |        | ZELENILO NA PARCELI            |
|         | RASTER POPOLOČANJE                  |        | GRANICA PARCELE                |
|         | REGULACIONA LINIJA                  |        | PEŠAČKI ULAZ/KOLSKI ULAZ       |
|         | GRAĐEVINSKA LINIJA                  |        | SAOBRAĆAJNI PRIKLJUČAK         |
|         | GRAĐEVINSKA LINIJA POVUČENOG SPRATA |        | PRIKLJUČAK OPTIKE              |
|         | KANALIZACIONI PRIKLJUČAK            |        | PRIKLJUČAK GASA                |
|         | VODOVODNI PRIKLJUČAK                |        | PRIKLJUČAK TT MREŽE            |
|         | HIDRANTSKA MREŽA                    |        | PARKING MESTA FAZE 1-OBJEKAT 2 |
|         | ATMOSFERSKA KANALIZACIJA            |        | PARKING MESTA FAZE 2-OBJEKAT 1 |
|         | ELEKTROENERGETSKI PRIKLJUČAK        |        |                                |

OPŠTE NAPOMENE:

- Pre opozicioniranja radova sve mere i reperne tačke proveriti na licu mesta
- Dileme i nedoumice u crtežima i/ili tekstualnim priložima projekta obavezno razrešiti sa autorom i odgovornim projektantom
- Izмене u delu projekta za vreme građenja vršiti samo uz saglasnost autora i odgovornog projektanta
- Ne dozvoljavaju se izmene na gradilištu za vreme izvođenja radova bez saglasnosti autora, odgovornog projektanta i tehničkog nadzora
- Odgovornost za izmene snosi lice koje je izmene odobrilo
- Ose sa crteža obavezno postaviti na gradilištu tokom izvođenja
- Visine parapeta su date od kote gotovog poda do kote zidanog dela parapeta
- Visine prozora su date od kote zidanog dela parapeta do kote natprozornika
- Visine vrata su date od kote gotovog poda do kote nadvratnika
- U osama stolarskih i bravarskih pozicija date su zidarske mere otvora

RELATIVNA I APSOLUTNA KOTA PODA PRIZEMLJA OBJEKAT 1 I OBJEKAT 2 ±0.00 =+77.43

PRAVNI VLASNIK:  
ARCHI ACTIVE HOUSE DOO  
ul. Vojvode R. Putnika 27, Pančevo

GLAVNI PROJEKTANT:  
Vladimir ĐORĐEVIĆ dipl.inž.arh.  
Br. Licence: 300 E032 06

ODGOVORNI PROJEKTANT:  
Vladimir ĐORĐEVIĆ dipl.inž.arh.  
Br. Licence: 300 E032 06

SARADNICI:  
Elena JEŠINI Mast.inž.arh.  
Jelica ŽIVULJ Mast.inž.urb.  
Anđela PRVULOV Mast.inž.arh.

INVESTITOR:  
VIT Invest doo,  
ul. Petra Preradovića br.29, Pančevo

OZNAKA VRSTE TEHNIČKE DOKUMENTACIJE:  
IDR-Idejno rešenje

OZNAKA I NAZIV DELA PROJEKTA:  
1-PROJEKAT ARHITEKTURE

BROJ TEHN. DOKUM.:  
01-01/24-IDR-01

BROJ OBJEKTA:  
1

DATUM IZDAVANJA:  
APRIL 2024.

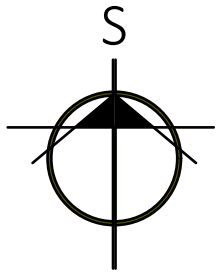
NAZIV CRTEŽA:  
SITUACIJA KROV

RAZMERA:  
1:200

BROJ CRTEŽA:  
1.7.2



SITUACIONI PLAN-OSNOVA POSTOJEĆIH OBJEKATA (legalnih i nelegalnih)



| PODACI O POSTOJEĆIM OBJEKTIMA |              |  |           |                      |   |
|-------------------------------|--------------|--|-----------|----------------------|---|
| BROJ PARCELE                  | BROJ OBJEKTA | NAČIN KORIŠĆENJA I NAZIV                                 | SPRATNOST | BRUTO POVRŠINA       | PRAVNI STATUS                             |
| 18206                         | 1            | PORODIČNA STAMBENA ZGRADA<br>****objekat se ruši/uklanja | P         | 121,0 m <sup>2</sup> | objekat preuzet iz zem.knjige             |
| 18206                         | 2            | PORODIČNA STAMBENA ZGRADA<br>****objekat se ruši/uklanja | P         | 33,0 m <sup>2</sup>  | objekat izgrađen bez odobrenja za gradnju |
| 18206                         | 3            | POMOĆNA ZGRADA<br>****objekat se ruši/uklanja            | P         | 37,0 m <sup>2</sup>  | objekat izgrađen bez odobrenja za gradnju |
| 18206                         | 4            | POMOĆNA ZGRADA<br>****objekat se ruši/uklanja            | P         | 9,0 m <sup>2</sup>   | objekat izgrađen bez odobrenja za gradnju |
| 18206                         | 5            | PORODIČNA STAMBENA ZGRADA<br>****objekat se ruši/uklanja | P         | 134,0 m <sup>2</sup> | objekat preuzet iz zem.knjige             |
| 18206                         | 6            | POMOĆNA ZGRADA<br>****objekat se ruši/uklanja            | P         | 3,0 m <sup>2</sup>   | objekat izgrađen bez odobrenja za gradnju |
| 18206                         | 7            | POMOĆNA ZGRADA<br>****objekat se ruši/uklanja            | P         | 2,0 m <sup>2</sup>   | objekat izgrađen bez odobrenja za gradnju |
| 18206                         | 8            | POMOĆNA ZGRADA<br>****objekat se ruši/uklanja            | P         | 10,0 m <sup>2</sup>  | objekat izgrađen bez odobrenja za gradnju |
| 18206                         | 9            | POMOĆNA ZGRADA<br>****objekat se ruši/uklanja            | P         | 9,0 m <sup>2</sup>   | objekat izgrađen bez odobrenja za gradnju |
| 18206                         | 10           | POMOĆNA ZGRADA<br>****objekat se ruši/uklanja            | P         | 26,0 m <sup>2</sup>  | objekat izgrađen bez odobrenja za gradnju |
| 18206                         | 11           | POMOĆNA ZGRADA<br>****objekat se ruši/uklanja            | P         | 39,0 m <sup>2</sup>  | objekat izgrađen bez odobrenja za gradnju |

Napomena:

Postojeći objekti, koji su legalni i upisani na predmetnim parcelama će biti obrađeni kroz poseban projekat-10.1-Projekat pripremnih radova-Projekat rušenja, na KP 18206 KO Pančevo, za objekat 1-Porodična stambena zgrada, i objekat 5-Porodična stambena zgrada, a ostali objekti na predmetnim parcelama nisu legalni i neće biti time obrađeni kroz projektну dokumentaciju

OBJEKAT 8-Postojeća pomoćna zgrada, objekat izgrađen bez odobrenja za gradnju, površine pod objektom 10 m<sup>2</sup>, planirana za uklanjanje

OBJEKAT 9-Pomoćna zgrada, objekat izgrađen bez odobrenja za izgradnju, površine pod objektom 9 m<sup>2</sup>, planirana za uklanjanje

OBJEKAT 7-Postojeća pomoćna zgrada, objekat izgrađen bez odobrenja za izgradnju, površine pod objektom 2 m<sup>2</sup>, planirana za uklanjanje

OBJEKAT 10-Postojeća porodična stambena zgrada, objekat izgrađen bez odobrenja za izgradnju, površine pod objektom 26 m<sup>2</sup>, planirana za uklanjanje

OBJEKAT 6-Postojeća pomoćna zgrada, objekat izgrađen bez odobrenja za izgradnju, površine 3 m<sup>2</sup>, planirana za uklanjanje

OBJEKAT 5-Postojeća porodična stambena zgrada, objekat preuzet iz zemljišne knjige, površine pod objektom 134 m<sup>2</sup>, planirana za uklanjanje

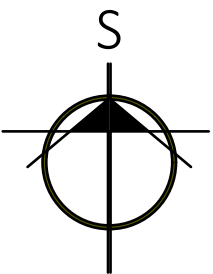
OBJEKAT 3-Postojeća pomoćna zgrada, objekat izgrađen bez odobrenja za gradnju, površine pod objektom 37 m<sup>2</sup>, planirana za uklanjanje

OBJEKAT 2-Postojeća porodična stambena zgrada, objekat izgrađen bez odobrenja za gradnju, površine pod objektom 33 m<sup>2</sup>, planirana za uklanjanje

OBJEKAT 1-Postojeća porodična stambena zgrada, objekat preuzet iz zemljišne knjige, površine pod objektom 121 m<sup>2</sup>, planirana za uklanjanje

| RELATIVNA I APSOLUTNA KOTA PODA PRIZEMLJA OBJEKAT 1 I OBJEKAT 2 ±0.00 =+77.43                               |  |   |  |   |                                 |
|---|--|---|--|---|---------------------------------|
| PRAVNI VLASNIK:<br>ARCHI ACTIVE HOUSE DOO<br>Br. Licence: 300 E032 06<br>ul. Vojvode R. Putnika 27, Pančevo |  | OBJEKAT:<br>OBJEKAT 1 - Višeporodični stambeni objekat spratnosti P+3+Ps sa 23 stambene jedinica-FAZA 2<br>OBJEKAT 2 -Višeporodični stambeni objekat spratnosti P+2+Ps sa 17 stambenih jedinica-FAZA 1<br>ul. Aksentija Maksimovića br.19, PANČEVO, br. kat. parc. 18206 K.O. PANČEVO |  |   |                                 |
| GLAVNI PROJEKTANT:<br>Vladimir ĐORĐEVIĆ dipl.inž.arh.<br>Br. Licence: 300 E032 06                           |  | INVESTITOR:<br>VIT Invest doo,<br>ul. Petra Preradovića br.29, Pančevo  |  | OZNAKA I NAZIV DELA PROJEKTA:<br>1-PROJEKAT ARHITEKTURE |                                 |
| ODGOVORNI PROJEKTANT:<br>Vladimir ĐORĐEVIĆ dipl.inž.arh.<br>Br. Licence: 300 E032 06                        |  | OZNAKA VRSTE TEHNIČKE DOKUMENTACIJE:<br>IDR-Idejno rešenje  |  | BROJ TEHN. DOKUM.:<br>01-01/24-IDR-01                   | DATUM IZDAVANJA:<br>APRIL 2024. |
| SARADNICI:<br>Elena JEDINI Mast.inž.arh.<br>Jelica ŽIVULJ Mast.inž.urđ.<br>Anđela PRVULOV Mast.inž.arh.     |  | NAZIV CRTEŽA:<br>SITUACIJA POSTOJEĆI OBJEKTI  |  | RAZMERA:<br>1:250                                       | BROJ CRTEŽA:<br>1.7.3.          |

SITUACIONI PLAN-OSNOVA POSTOJEĆIH OBJEKATA (legalnih i nelegalnih)



| PODACI O POSTOJEĆIM OBJEKTIMA |              |  |           |                      |   |
|-------------------------------|--------------|--|-----------|----------------------|---|
| BROJ PARCELE                  | BROJ OBJEKTA | NAČIN KORIŠĆENJA I NAZIV                                 | SPRATNOST | BRUTO POVRŠINA       | PRAVNI STATUS                             |
| 18206                         | 1            | PORODIČNA STAMBENA ZGRADA<br>****objekat se ruši/uklanja | P         | 121,0 m <sup>2</sup> | objekat preuzet iz zem.knjige             |
| 18206                         | 2            | PORODIČNA STAMBENA ZGRADA<br>****objekat se ruši/uklanja | P         | 33,0 m <sup>2</sup>  | objekat izgrađen bez odobrenja za gradnju |
| 18206                         | 3            | POMOĆNA ZGRADA<br>****objekat se ruši/uklanja            | P         | 37,0 m <sup>2</sup>  | objekat izgrađen bez odobrenja za gradnju |
| 18206                         | 4            | POMOĆNA ZGRADA<br>****objekat se ruši/uklanja            | P         | 9,0 m <sup>2</sup>   | objekat izgrađen bez odobrenja za gradnju |
| 18206                         | 5            | PORODIČNA STAMBENA ZGRADA<br>****objekat se ruši/uklanja | P         | 134,0 m <sup>2</sup> | objekat preuzet iz zem.knjige             |
| 18206                         | 6            | POMOĆNA ZGRADA<br>****objekat se ruši/uklanja            | P         | 3,0 m <sup>2</sup>   | objekat izgrađen bez odobrenja za gradnju |
| 18206                         | 7            | POMOĆNA ZGRADA<br>****objekat se ruši/uklanja            | P         | 2,0 m <sup>2</sup>   | objekat izgrađen bez odobrenja za gradnju |
| 18206                         | 8            | POMOĆNA ZGRADA<br>****objekat se ruši/uklanja            | P         | 10,0 m <sup>2</sup>  | objekat izgrađen bez odobrenja za gradnju |
| 18206                         | 9            | POMOĆNA ZGRADA<br>****objekat se ruši/uklanja            | P         | 9,0 m <sup>2</sup>   | objekat izgrađen bez odobrenja za gradnju |
| 18206                         | 10           | POMOĆNA ZGRADA<br>****objekat se ruši/uklanja            | P         | 26,0 m <sup>2</sup>  | objekat izgrađen bez odobrenja za gradnju |
| 18206                         | 11           | POMOĆNA ZGRADA<br>****objekat se ruši/uklanja            | P         | 39,0 m <sup>2</sup>  | objekat izgrađen bez odobrenja za gradnju |

**Napomena:**  
Postojeći objekti, koji su legalni i upisani na predmetnim parcelama će biti obrađeni kroz poseban projekat-10.1-Projekat pripremnih radova-Projekat rušenja, na KP 18206 KO Pančevo, za objekat 1-Porodična stambena zgrada, i objekat 5-Porodična stambena zgrada, a ostali objekti na predmetnim parcelama nisu legalni i neće biti time obrađeni kroz projektnu dokumentaciju

NOVOPROJEKTOVANI OBJEKAT

OBJEKAT 3-Postojeća pomoćna zgrada, objekat izgrađen bez odobrenja za gradnju, površine pod objektom 37 m<sup>2</sup>, planirana za uklanjanje

OBJEKAT 2-Postojeća porodična stambena zgrada, objekat izgrađen bez odobrenja za gradnju, površine pod objektom 33 m<sup>2</sup>, planirana za uklanjanje

OBJEKAT 1-Postojeća porodična stambena zgrada, objekat preuzet iz zemljišne knjige, površine pod objektom 121 m<sup>2</sup>, planirana za uklanjanje

OBJEKAT 2-FAZA 1  
Višeporodični stambeni objekat P+2+Ps

OBJEKAT 1-FAZA 2  
Višeporodični stambeni objekat P+3+Ps

Ul. Aksentije Maksimovića

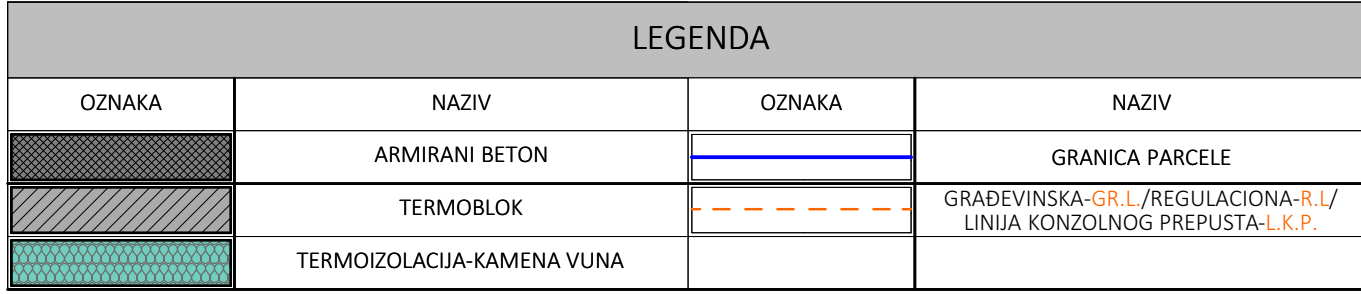
| RELATIVNA I APSOLUTNA KOTA PODA PRIZEMLJA OBJEKAT 1 I OBJEKAT 2 ±0.00 =+77.43                           |  |   |  |   |                              |
|---|--|---|--|---|------------------------------|
| PRAVNI VLASNIK:<br>ARCHI ACTIVE HOUSE DOO<br>Br. Licence: 300 E032 06                                   |  | OBJEKAT:<br>OBJEKAT 1 - Višeporodični stambeni objekat spratnosti P+3+Ps sa 23 stambene jedinica-FAZA 2<br>OBJEKAT 2 -Višeporodični stambeni objekat spratnosti P+2+Ps sa 17 stambenih jedinica-FAZA 1<br>ul. Aksentija Maksimovića br.19, PANČEVO, br. kat. parc. 18206 K.O. PANČEVO |  |   |                              |
| GLAVNI PROJEKTANT:<br>Vladimir ĐORĐEVIĆ dipl.inž.arh.<br>Br. Licence: 300 E032 06                       |  | INVESTITOR:<br>VIT Invest doo,<br>ul. Petra Preradovića br.29, Pančevo  |  | OZNAKA I NAZIV DELA PROJEKTA:<br>1-PROJEKAT ARHITEKTURE |                              |
| ODGOVORNI PROJEKTANT:<br>Vladimir ĐORĐEVIĆ dipl.inž.arh.<br>Br. Licence: 300 E032 06                    |  | OZNAKA VRSTE TEHNIČKE DOKUMENTACIJE:<br>IDR-Idejno rešenje  |  | BROJ TEHN. DOKUM.:<br>01-01/24-IDR-01                   | BROJ OBJEKTA:<br>APRIL 2024. |
| SARADNICI:<br>Elena JEDINI Mast.inž.arh.<br>Jelica ŽIVULJ Mast.inž.urh.<br>Anđela PRVULOV Mast.inž.arh. |  | NAZIV CRTEŽA:<br>SITUACIJA POSTOJEĆI OBJEKTI SA NOVOPROJEKTOVANIM REŠENJEM  |  | RAZMERA:<br>1:250                                       | BROJ CRTEŽA:<br>1.7.4.       |



| Posebni delovi  |   |                                 |                    |  |                     |
|---|---|---------------------------------|--------------------|--|---------------------|
| IZGRADNJA OBJEKTA 2 - višeporodični stambeni objekat spratnosti P+2+Ps sa 17 stambenih jedinica -FAZA 1 |   |                                 |                    |  |                     |
| Etaža   | Broj stana                                | Način korišćenja                | NETO Površina (m2) | Struktura stana                              | BRUTO Površina (m2) |
| prizemlje   | G01                                       | Garažno mesto                   | 13,37              | /  |                     |
|   | G02                                       | Garažno mesto                   | 13,45              | /  |                     |
|   | G03                                       | Garažno mesto                   | 14,25              | /  |                     |
|   | G04                                       | Garažno mesto                   | 14,7               | /  |                     |
|   | G05                                       | Garažno mesto                   | 13,86              | /  |                     |
|   | G06                                       | Garažno mesto                   | 13,71              | /  |                     |
|   | G07                                       | Garažno mesto                   | 12,76              | /  |                     |
|   | G08                                       | Garažno mesto                   | 12,68              | /  |                     |
|   | G09                                       | Garažno mesto                   | 20,08              | /  |                     |
|   | G10                                       | Garažno mesto                   | 20,39              | /  |                     |
|   | G11                                       | Garažno mesto                   | 14,56              | /  |                     |
|   | G12                                       | Garažno mesto                   | 14,34              | /  |                     |
|   | G13                                       | Garažno mesto                   | 14,34              | /  |                     |
|   | G14                                       | Garažno mesto                   | 13,21              | /  |                     |
|   | G15                                       | Garažno mesto                   | 13,13              | /  |                     |
|   | S1  | Saobraćajnica (pomoćni prostor) | 113,24             | /  |                     |
|   |   | Zajedničke prostorije           | 55,66              | /  |                     |
|   |   |                                 | 387,73             |  | 422,4               |
| 1 sprat   | 1   | Stan                            | 41,64              | jednosoban                                   |                     |
|   | 2   | Stan                            | 51,59              | dvosoban                                     |                     |
|   | 3   | Stan                            | 58,8               | dvosoban                                     |                     |
|   | 4   | Stan                            | 60,18              | dvosoban                                     |                     |
|   | 5   | Stan                            | 58,48              | dvosoban                                     |                     |
|   | 6   | Stan                            | 54,56              | dvosoban                                     |                     |
|   | /   | Zajedničke prostorije           | 42,16              | /  |                     |
|   |   |                                 | 367,41             |  | 439,68              |
| 2 sprat   | 7   | Stan                            | 41,64              | jednosoban                                   |                     |
|   | 8   | Stan                            | 51,59              | dvosoban                                     |                     |
|   | 9   | Stan                            | 58,8               | dvosoban                                     |                     |
|   | 10  | Stan                            | 60,18              | dvosoban                                     |                     |
|   | 11  | Stan                            | 58,48              | dvosoban                                     |                     |
|   | 12  | Stan                            | 54,56              | dvosoban                                     |                     |
|   | /   | Zajedničke prostorije           | 32,79              | /  |                     |
|   |   |                                 | 358,04             |  | 429,68              |
| Povućeni sprat  | 13  | Stan                            | 41,64              | jednosoban                                   |                     |
|   | 14  | Stan                            | 51,59              | dvosoban                                     |                     |
|   | 15  | Stan                            | 58,8               | dvosoban                                     |                     |
|   | 16  | Stan                            | 96,58              | dvosoban                                     |                     |
|   | 17  | Stan                            | 79,58              | 0  |                     |
|   | /   | Zajedničke prostorije           | 25,08              | /  |                     |
|   |   |                                 | 353,27             |  | 437,79              |
|   |   |                                 |                    |  |                     |
|   | UKUPNA NETO POVRŠINA<br>OBJEKTA 2-FAZA 1  |                                 | 1466,45            | UKUPNA BRUTO<br>POVRŠINA<br>OBJEKTA 2-FAZA 1 | 1729,55             |
|   | Ukupna neto površina stambenog prostora   |                                 | 978,69             |  |                     |
|   | Ukupna neto površina pomoćnog prostora    |                                 | 332,07             |  |                     |
|   | Ukupna neto površina zajedničkog prostora |                                 | 155,69             |  |                     |

|   |  |   |  |   |  |
|---|--|---|--|---|--|
| RELATIVNA I APSOLUTNA KOTA PODA PRIZEMLJA OBJEKAT 1 I OBJEKAT 2 ±0.00 =+77.43                           |  |   |  |   |  |
| PRAVNI VLASNIK:<br>ARCHI ACTIVE HOUSE DOO<br>ul. Vojvode R. Putnika 27, Pančevo                         |  | OBJEKAT:<br>OBJEKAT 1 - Višeporodični stambeni objekat spratnosti P+3+Ps sa 23 stambene jedinica-FAZA 2<br>OBJEKAT 2 -Višeporodični stambeni objekat spratnosti P+2+Ps sa 17 stambenih jedinica-FAZA 1<br>ul. Aksentija Maksimovića br.19, PANČEVO, br. kat. parc. 18206 K.O. PANČEVO |  |   |  |
| GLAVNI PROJEKTANT:<br>Vladimir ĐORĐEVIĆ dipl.inž.arh.<br>Br. Licence: 300 E032 06                       |  | INVESTITOR:<br>VIT Invest doo,<br>ul. Petra Preradovića br.29, Pančevo  |  | OZNAKA I NAZIV DELA PROJEKTA:<br>1-PROJEKAT ARHITEKTURE |  |
| ODGOVORNI PROJEKTANT:<br>Vladimir ĐORĐEVIĆ dipl.inž.arh.<br>Br. Licence: 300 E032 06                    |  | OZNAKA VRSTE TEHNIČKE DOKUMENTACIJE:<br>IDR-Idejno rešenje  |  | BROJ TEHN. DOKUM.:<br>01-01/24-IDR-01                   | BROJ OBJEKTA:<br>DATUM IZDAVANJA:<br>APRIL 2024. |
| SARADNICI:<br>Elena JEDINI Mast.inž.arh.<br>Jelica ŽIVULJ Mast.inž.urb.<br>Anđela PRVULOV Mast.inž.arh. |  | NAZIV CRTEŽA:<br>SPISAK POSEBNIH DELOVA   |  | RAZMERA:  | BROJ CRTEŽA:<br>1.7.5                            |

|   |  |   |  |   |  |  |  |   |  |   |  |   |  |  |  |  |  |  |                                       |   |  |                            |                                 |  |  |          |              |   |
|---|--|---|--|---|--|--|--|---|--|---|--|---|--|--|--|--|--|--|---------------------------------------|---|--|----------------------------|---------------------------------|--|--|----------|--------------|---|
| 1   | 2  | 3   | 4  |   |  |  |  |   |  |   |  |   |  |  |  |  |  |  |                                       |   |  |                            |                                 |  |  |          |              |   |
| A   | OBJEKAT 1  |   |  | A   |  |  |  |   |  |   |  |   |  |  |  |  |  |  |                                       |   |  |                            |                                 |  |  |          |              |   |
| B   |  |   |  | B   |  |  |  |   |  |   |  |   |  |  |  |  |  |  |                                       |   |  |                            |                                 |  |  |          |              |   |
| C   |  |   |  | C   |  |  |  |   |  |   |  |   |  |  |  |  |  |  |                                       |   |  |                            |                                 |  |  |          |              |   |
| D   |  |   |  | D   |  |  |  |   |  |   |  |   |  |  |  |  |  |  |                                       |   |  |                            |                                 |  |  |          |              |   |
| E   |  |   |  | E   |  |  |  |   |  |   |  |   |  |  |  |  |  |  |                                       |   |  |                            |                                 |  |  |          |              |   |
| F   | <table><tr><td colspan="4">RELATIVNA I APSOLUTNA KOTA PODA PRIZEMLJA OBJEKAT 1 I OBJEKAT 2 ±0.00 =+77.43</td></tr><tr><td colspan="2">PRAVNI VLASNIK:<br/>ARCHI ACTIVE HOUSE DOO<br/>ul. Vojvode R. Putnika 27, Pančevo</td><td colspan="2">OBJEKAT:<br/>OBJEKAT 1 - Višeporodični stambeni objekat spratnosti P+3+Ps sa 23 stambene jedinica<br/>OBJEKAT 2 -Višeporodični stambeni objekat spratnosti P+2+Ps sa 17 stambenih jedinica<br/>ul. Aksentija Maksimovića br.19, PANČEVO, br. kat. parc. 18206 K.O. PANČEVO</td></tr><tr><td colspan="2">GLAVNI PROJEKTANT:<br/>Vladimir ĐORĐEVIĆ dipl.inž.arh.<br/>Br. Licence: 300 E032 06</td><td>INVESTITOR:<br/>VIT Invest doo,<br/>ul. Petra Preradovića br.29, Pančevo</td><td>OZNAKA I NAZIV DELA PROJEKTA:<br/>O-GLAVNA SVESKA</td></tr><tr><td colspan="2">ODGOVORNI PROJEKTANT:<br/>Vladimir ĐORĐEVIĆ dipl.inž.arh.<br/>Br. Licence: 300 E032 06</td><td>OZNAKA VRSTE TEHNIČKE DOKUMENTACIJE:<br/>IDR-Idejno rešenje</td><td>BROJ TEHN. DOKUM.:<br/>01-01/24-IDR-01</td></tr><tr><td colspan="2">SARADNICI:<br/>Elena JEĐINI Mast.inž.arh.<br/>Jelica ŽIVULJ Mast.inž.urb.<br/>Anđela PRVULOV Mast.inž.arh.</td><td>NAZIV CRTEŽA:<br/>OBJEKAT 1</td><td>DATUM IZDAVANJA:<br/>APRIL 2024.</td></tr><tr><td colspan="2"></td><td>RAZMERA:</td><td>BROJ CRTEŽA:</td></tr></table> |   |  | RELATIVNA I APSOLUTNA KOTA PODA PRIZEMLJA OBJEKAT 1 I OBJEKAT 2 ±0.00 =+77.43 |  |  |  | PRAVNI VLASNIK:<br>ARCHI ACTIVE HOUSE DOO<br>ul. Vojvode R. Putnika 27, Pančevo |  | OBJEKAT:<br>OBJEKAT 1 - Višeporodični stambeni objekat spratnosti P+3+Ps sa 23 stambene jedinica<br>OBJEKAT 2 -Višeporodični stambeni objekat spratnosti P+2+Ps sa 17 stambenih jedinica<br>ul. Aksentija Maksimovića br.19, PANČEVO, br. kat. parc. 18206 K.O. PANČEVO |  | GLAVNI PROJEKTANT:<br>Vladimir ĐORĐEVIĆ dipl.inž.arh.<br>Br. Licence: 300 E032 06 |  | INVESTITOR:<br>VIT Invest doo,<br>ul. Petra Preradovića br.29, Pančevo | OZNAKA I NAZIV DELA PROJEKTA:<br>O-GLAVNA SVESKA | ODGOVORNI PROJEKTANT:<br>Vladimir ĐORĐEVIĆ dipl.inž.arh.<br>Br. Licence: 300 E032 06 |  | OZNAKA VRSTE TEHNIČKE DOKUMENTACIJE:<br>IDR-Idejno rešenje | BROJ TEHN. DOKUM.:<br>01-01/24-IDR-01 | SARADNICI:<br>Elena JEĐINI Mast.inž.arh.<br>Jelica ŽIVULJ Mast.inž.urb.<br>Anđela PRVULOV Mast.inž.arh. |  | NAZIV CRTEŽA:<br>OBJEKAT 1 | DATUM IZDAVANJA:<br>APRIL 2024. |  |  | RAZMERA: | BROJ CRTEŽA: | F |
| RELATIVNA I APSOLUTNA KOTA PODA PRIZEMLJA OBJEKAT 1 I OBJEKAT 2 ±0.00 =+77.43                           |  |   |  |   |  |  |  |   |  |   |  |   |  |  |  |  |  |  |                                       |   |  |                            |                                 |  |  |          |              |   |
| PRAVNI VLASNIK:<br>ARCHI ACTIVE HOUSE DOO<br>ul. Vojvode R. Putnika 27, Pančevo                         |  | OBJEKAT:<br>OBJEKAT 1 - Višeporodični stambeni objekat spratnosti P+3+Ps sa 23 stambene jedinica<br>OBJEKAT 2 -Višeporodični stambeni objekat spratnosti P+2+Ps sa 17 stambenih jedinica<br>ul. Aksentija Maksimovića br.19, PANČEVO, br. kat. parc. 18206 K.O. PANČEVO |  |   |  |  |  |   |  |   |  |   |  |  |  |  |  |  |                                       |   |  |                            |                                 |  |  |          |              |   |
| GLAVNI PROJEKTANT:<br>Vladimir ĐORĐEVIĆ dipl.inž.arh.<br>Br. Licence: 300 E032 06                       |  | INVESTITOR:<br>VIT Invest doo,<br>ul. Petra Preradovića br.29, Pančevo  | OZNAKA I NAZIV DELA PROJEKTA:<br>O-GLAVNA SVESKA |   |  |  |  |   |  |   |  |   |  |  |  |  |  |  |                                       |   |  |                            |                                 |  |  |          |              |   |
| ODGOVORNI PROJEKTANT:<br>Vladimir ĐORĐEVIĆ dipl.inž.arh.<br>Br. Licence: 300 E032 06                    |  | OZNAKA VRSTE TEHNIČKE DOKUMENTACIJE:<br>IDR-Idejno rešenje  | BROJ TEHN. DOKUM.:<br>01-01/24-IDR-01            |   |  |  |  |   |  |   |  |   |  |  |  |  |  |  |                                       |   |  |                            |                                 |  |  |          |              |   |
| SARADNICI:<br>Elena JEĐINI Mast.inž.arh.<br>Jelica ŽIVULJ Mast.inž.urb.<br>Anđela PRVULOV Mast.inž.arh. |  | NAZIV CRTEŽA:<br>OBJEKAT 1  | DATUM IZDAVANJA:<br>APRIL 2024.                  |   |  |  |  |   |  |   |  |   |  |  |  |  |  |  |                                       |   |  |                            |                                 |  |  |          |              |   |
|   |  | RAZMERA:  | BROJ CRTEŽA:                                     |   |  |  |  |   |  |   |  |   |  |  |  |  |  |  |                                       |   |  |                            |                                 |  |  |          |              |   |
| 1   | 2  | 3   | 21.0x29.7 cm                                     | A4  |  |  |  |   |  |   |  |   |  |  |  |  |  |  |                                       |   |  |                            |                                 |  |  |          |              |   |



**REZUMIRAJUĆI APOSOLUTNA KOTA PODA PRIZEMLJA OBJEKAT 1 | OBJEKAT 2 ±0.00 ±77.43**

**ARHIVI ACTIVE HOUSE DOO**      **OBJEKT 1** – Vileporodni stambeni objekat spratnosti P+3±0; za 23 stambene jedinice FAZA 2  
 ul. Vojvode R. Putnika 27, Pančevo      **OBJEKT 2** – Vileporodni stambeni objekat spratnosti P+2±0,3; za 13 stambenih jedinica FAZA 1  
 ul. Vojvode R. Putnika 27, Pančevo      ul. Akentija Maksimovića br. 19, Pančevo, OB, kat: 18206 K.O. PANČEVO

Vladimir ĐORĐEVIĆ dipl.inž.arh.      **VRH Invest doo**,      **I - PROJEKAT ARHITEKTURE**  
 Br. Licencije: SOO E0332 OE      ul. Petra Preradovića br. 29, Pančevo      **BRITHEL DIZAJN d.o.o.**  
 Vladmir ĐORĐEVIĆ dipl.inž.arh.      **OSNOVA VRŠTE TEMELJNE OSNOVANE**      **PRIKLAD ZAPOSILANJA**  
 Br. Licencije: SOO E0332 OE      **IDR-IDEALNO rešenje**      **APRIL 2024.**

| NAZIV CRTEGA             | KADIMSKA | BROJ CRTEGA |
|--------------------------|----------|-------------|
| OSNOVA TEMELJA OBJEKAT 1 | 1:50     | 1.7.6       |

**OPŠTE NAPOMENE**

1. Pre otpočinjanja radova sve mere i reperne tačke pronaći na licu mesta.

2. Dileme i neodlučice u crtežima i/ili tekstualnim priložima projekta obavezno razrešiti sa autorom odgovornog projekta.

3. Izmene u delu projekta za vreme gradnje vrši samo uz saglasnost autora odgovornog projekta.

4. Ne dozvoljavaju se izmene na gradilištu za vreme izvođenja radova bez saglasnosti autora, odgovornog projekta i tehničkog nadzornika.

5. Odgovornost za izmene snosi lica koje je iz izmene odobrio.

6. Šese sa kreću obavezno postaviti na gradilištu tokom izvođenja.

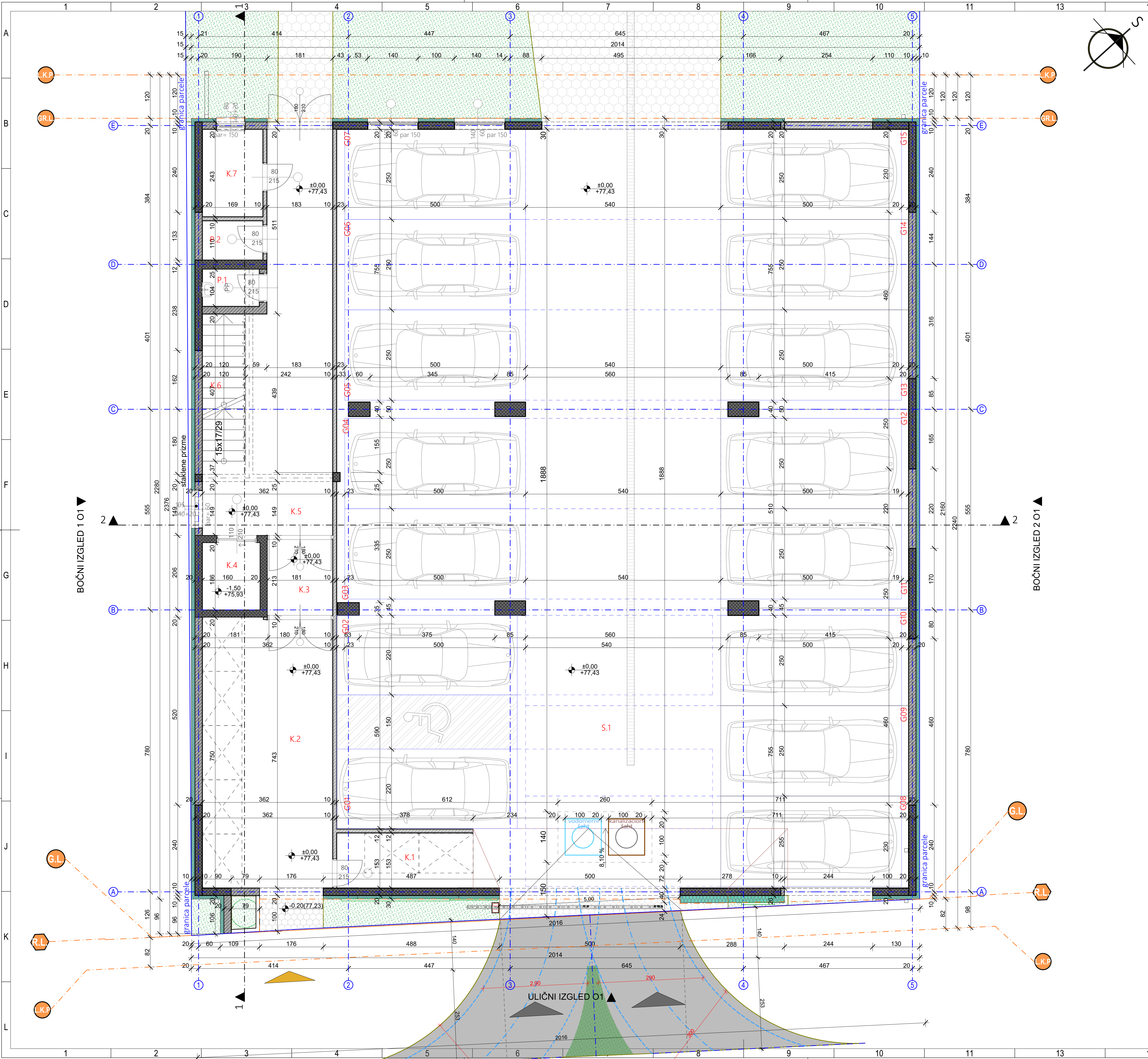
7. Visine parapeta su date od kole zidanih parapeta do kole natprostranka.

8. Visine prozora su date od kole zidanih parapeta do kole natprostranka.

9. Visine vataraka su date od kole gotovog poda do kole nadvratnika.

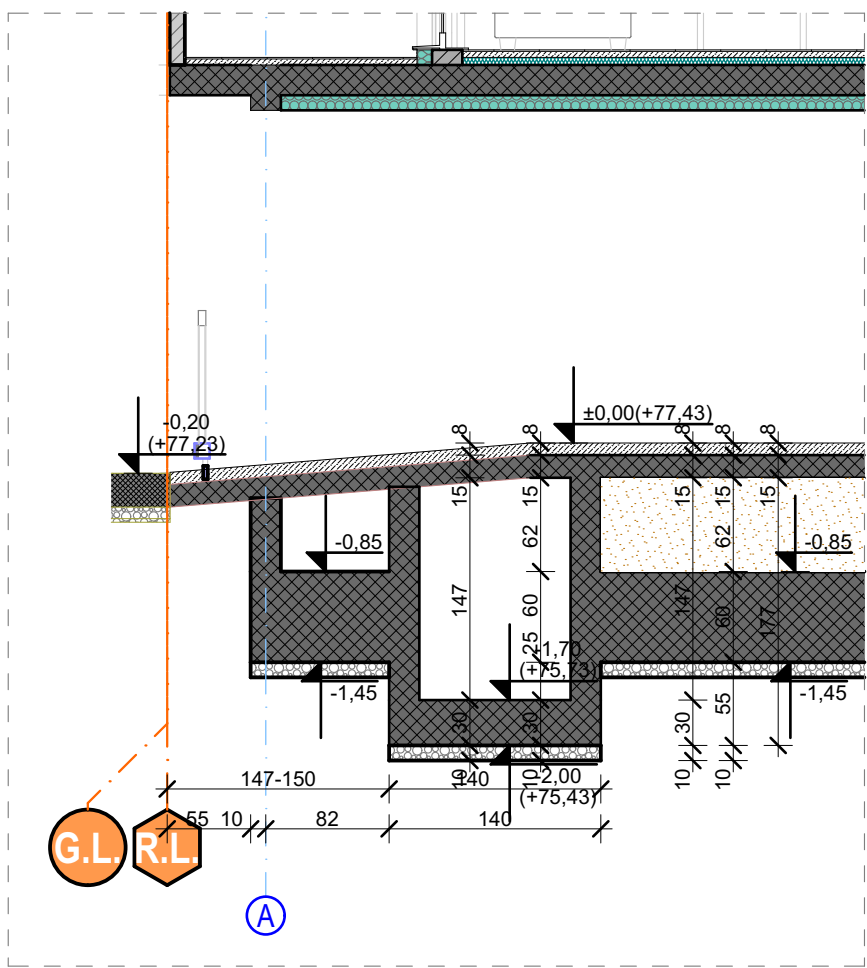
10. U osama stolarskih i bravarskih pozicija date su zidarske mere otvora.





# OSNOVA PRIZEMLJA OBJEKAT 1

| Neto površine - Osnova Prizemlja O1           |                        |             |                |                |       |           |
|---|------------------------|-------------|----------------|----------------|-------|-----------|
| Br.   | Naziv prostorije       | Pod         | Zid            | Plafon         | Obim  | Površina  |
| Pomoćne prostorije/Parkiranje vozila i garaža |                        |             |                |                |       |           |
| G01   | Garažno mesto          | fero beton  | poludisp. boja | poludisp. boja | 16,33 | 15,19     |
| G02   | Garažno mesto          | fero beton  | poludisp. boja | poludisp. boja | 16,73 | 15,18     |
| G03   | Garažno mesto          | fero beton  | poludisp. boja | poludisp. boja | 16,03 | 14,24     |
| G04   | Garažno mesto          | fero beton  | poludisp. boja | poludisp. boja | 16,56 | 13,99     |
| G05   | Garažno mesto          | fero beton  | poludisp. boja | poludisp. boja | 16,36 | 14,02     |
| G06   | Garažno mesto          | fero beton  | poludisp. boja | poludisp. boja | 15,43 | 13,04     |
| G07   | Garažno mesto          | fero beton  | poludisp. boja | poludisp. boja | 15,40 | 12,96     |
| G08   | Garažno mesto          | fero beton  | poludisp. boja | poludisp. boja | 15,44 | 13,14     |
| G09   | Garažno mesto          | fero beton  | poludisp. boja | poludisp. boja | 15,37 | 12,96     |
| G10   | Garažno mesto          | fero beton  | poludisp. boja | poludisp. boja | 16,20 | 13,81     |
| G11   | Garažno mesto          | fero beton  | poludisp. boja | poludisp. boja | 16,30 | 14,07     |
| G12   | Garažno mesto          | fero beton  | poludisp. boja | poludisp. boja | 16,30 | 14,07     |
| G13   | Garažno mesto          | fero beton  | poludisp. boja | poludisp. boja | 16,30 | 14,07     |
| G14   | Garažno mesto          | fero beton  | poludisp. boja | poludisp. boja | 15,37 | 12,96     |
| G15   | Garažno mesto          | fero beton  | poludisp. boja | poludisp. boja | 15,34 | 12,88     |
|   |                        |             |                |                |       | 207,58 m² |
| Pomoćne prostorije/Parkiranje vozila-GARAŽA   |                        |             |                |                |       |           |
| S.1   | Saobraćajnica          | fero beton  | poludisp. boja | poludisp. boja | 55,67 | 115,61    |
|   |                        |             |                |                |       | 115,61 m² |
| Zajedničke prostorije                         |                        |             |                |                |       |           |
| K.1   | Prostor za kontejnere  | ker. ploice | poludisp. boja | poludisp. boja | 10,54 | 5,67      |
| K.2   | Predprostor ulaza      | ker. ploice | poludisp. boja | poludisp. boja | 22,14 | 26,70     |
| K.3   | Vetrobran              | ker. ploice | poludisp. boja | poludisp. boja | 7,79  | 3,77      |
| K.4   | Lift 630kg             | -           | -              | -              | 6,92  | 2,98      |
| K.5   | Komunikacija           | ker. ploice | poludisp. boja | poludisp. boja | 29,65 | 26,34     |
| K.6   | Stepenište             | ker. ploice | poludisp. boja | -              | 10,49 | 4,81      |
| K.7   | Prostorija za hidrocil | ker. ploice | poludisp. boja | poludisp. boja | 8,11  | 3,97      |
| P.1   | Prostor za istaicu     | ker. ploice | ker. ploice    | poludisp. boja | 5,15  | 1,59      |
| P.2   | Ostava                 | ker. ploice | ker. ploice    | poludisp. boja | 5,44  | 1,76      |
|   |                        |             |                |                |       | 77,59 m²  |
|   |                        |             |                |                |       | 400,78 m² |
|   |                        |             |                |                |       | 436,41 m² |



detalj PRESEK A-A-presek šahta VIK 1:50

- OPŠTE NAPOMENE:
- Pre otpočinjanja radova sve mere i repne tačke proveriti na licu mesta.
  - Dileme i nedoumice u crtežima i/ili tekstualnim priložima projekta obavezno razrešiti sa autorom i odgovornim projektantom.
  - Izneme u delu projekta za vreme građenja vršiti samo uz saglasnost autora i odgovornog projektanta.
  - Ne dozvoljavaju se izmene na gradilištu za vreme izvođenja radova bez saglasnosti autora, odgovornog projektanta i tehničkog nadzora.
  - Odgovornost za izmene snosi lice koje je izmene odobrilo.
  - Ose sa crteža obavezno postaviti na gradilištu tokom izvođenja.
  - Visine parapeta su date od kote gotovog poda do kote zidanog dela parapeta.
  - Visine prozora su date od kote zidanog dela parapeta do kote nadprozornika.
  - Visine vrata su date od kote gotovog poda do kote nadzračnika.
  - U osama stolarskih i bravarskih pozicija date su zidarske mere otvora.

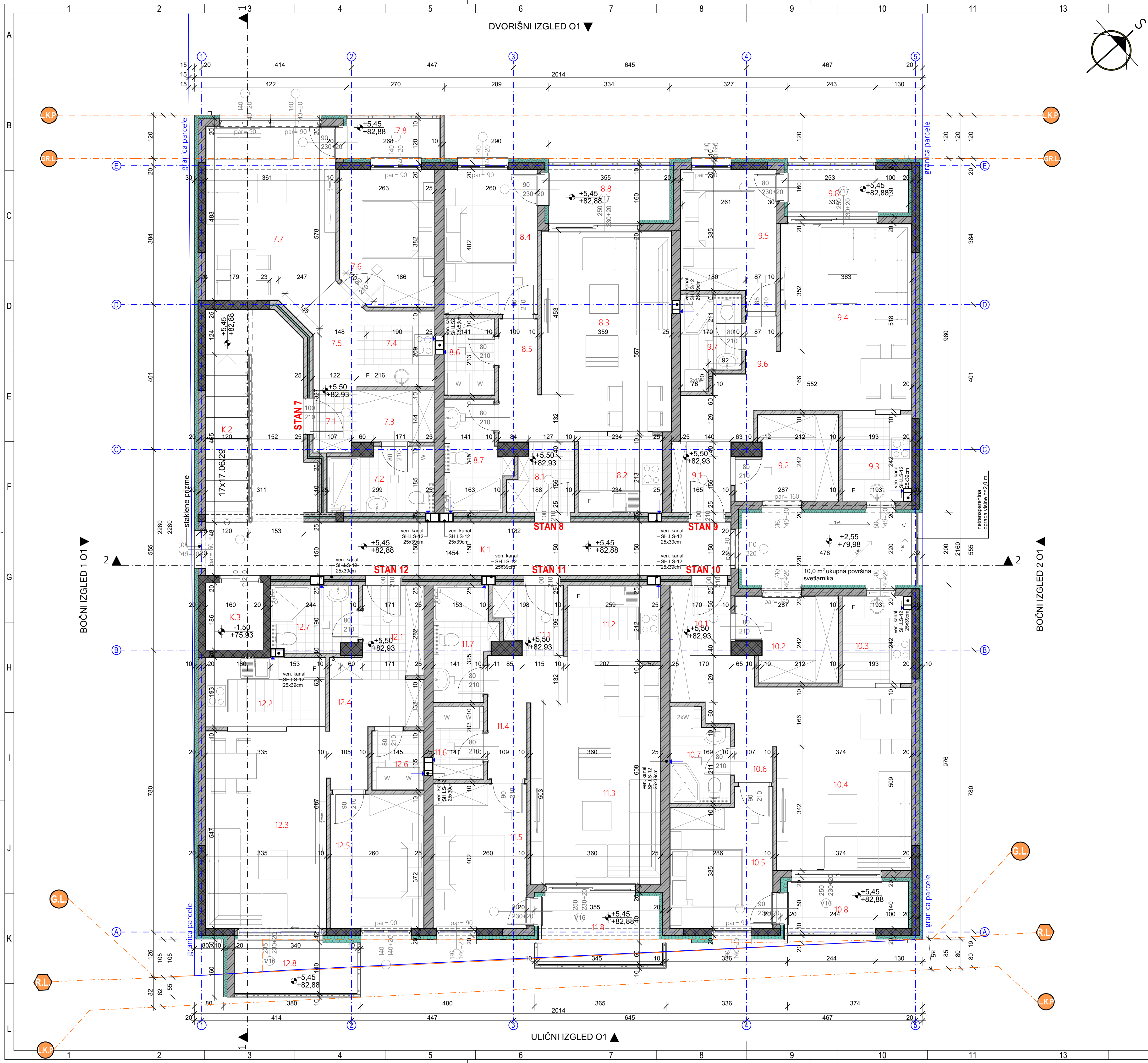
| LEGENDA |                            |        |   |
|---------|----------------------------|--------|---|
| OZNAKA  | NAZIV                      | OZNAKA | NAZIV   |
|         | ARMIRANI BETON             |        | GRANICA PARCELE   |
|         | TERMOBLOK                  |        | GRAĐEVINSKA-GR/L/REGULACIONA-R/L LINIJA KONZOLNOG PREPUSTA-L.K.P. |
|         | TERMOIZOLACIJA-KAMENA VUNA |        | RASTER POPLOČANJE   |
|         | MALTER                     |        | ZELENA POVRŠINA   |
|         | KOLSKA RAMPA               |        |   |

|  |  |  |  |
|--|--|--|--|
| RELATIVNA I APSOLUTNA KOTA PODA PRIZEMLJA OBJEKAT 1 I OBJEKAT 2 ±0.00 =+77.43                |  |  |  |
| FRAKCIJSKE   |  |  |  |
| OBJEKAT 1 - Višeporodični stambeni objekat spratnosti P+3+Ps sa 23 stambene jedinice-FAZA 2  |  |  |  |
| OBJEKAT 2 - Višeporodični stambeni objekat spratnosti P+2+Ps sa 17 stambenih jedinica-FAZA 1 |  |  |  |
| ul. Vojvode R. Putnika 27, Pančevo   |  |  |  |
| ul. Alesandrija Maksimovića br.19, PANČEVO, br. kat. parc. 18206 K.O. PANČEVO                |  |  |  |
| GLAVNI PROJEKTANT: VIT Invest doo, ul. Petra Preradovića br.29, Pančevo                      |  | OZNAKA I NAZIV DELA PROJEKTA: 1-PROJEKAT ARHITEKTURE |  |
| Vladimir DORĐEVIĆ dipl.inž.arh. Br. Licence: 300 E032 06                                     |  | BROJ LISTA, DOKUM. BROJ OBJEKTA: 01-01/24-IDR-01     |  |
| ODGOVORNI PROJEKTANT: Vladimir DORĐEVIĆ dipl.inž.arh. Br. Licence: 300 E032 06               |  | DATUM IZDAVANJA: APRIL 2024.                         |  |
| DOKUMENT: IDR-Idejno rešenje   |  | BROJ CRTEŽA: 1.7.7                                   |  |
| NAZIV CRTEŽA: OŠNOVA PRIZEMLJA OBJEKAT 1   |  | RAZMERA: 84,1x59,4 cm                                |  |









| Neto površine - Osnova II Sprata O1 |                            |             |                |                |       |           |
|-------------------------------------|----------------------------|-------------|----------------|----------------|-------|-----------|
| Br.                                 | Naziv prostorije           | Pod         | Zid            | Plafon         | Obim  | Površina  |
| STAN 7-dvosoban stan                |                            |             |                |                |       |           |
| 7.1                                 | Ulazni prostor             | ker. ploice | poludisp. boja | poludisp. boja | 5.84  | 2.02      |
| 7.2                                 | Kupatilo                   | ker. ploice | ker. ploice    | poludisp. boja | 9.59  | 5.02      |
| 7.3                                 | Degažman                   | ker. ploice | poludisp. boja | poludisp. boja | 7.11  | 3.03      |
| 7.4                                 | Kuhinja                    | ker. ploice | ker. ploice    | poludisp. boja | 8.40  | 4.31      |
| 7.5                                 | Hodnik                     | ker. ploice | poludisp. boja | poludisp. boja | 8.54  | 3.65      |
| 7.6                                 | Spavaa soba                | parket      | poludisp. boja | poludisp. boja | 12.33 | 9.56      |
| 7.7                                 | Dnevna soba sa trpezarijom | parket      | poludisp. boja | poludisp. boja | 16.85 | 17.30     |
| 7.8                                 | Terasa                     | ker. ploice | poludisp. boja | poludisp. boja | 7.34  | 2.83      |
|                                     |                            |             |                |                |       | 47,72 m²  |
| STAN 8-dvosoban stan                |                            |             |                |                |       |           |
| 8.1                                 | Ulazni prostor             | ker. ploice | poludisp. boja | poludisp. boja | 7.60  | 3.14      |
| 8.2                                 | Kuhinja                    | ker. ploice | ker. ploice    | poludisp. boja | 9.33  | 4.98      |
| 8.3                                 | Dnevna soba sa trpezarijom | parket      | poludisp. boja | poludisp. boja | 18.22 | 18.87     |
| 8.4                                 | Spavaa soba                | parket      | poludisp. boja | poludisp. boja | 13.10 | 10.22     |
| 8.5                                 | Hodnik                     | ker. ploice | poludisp. boja | poludisp. boja | 10.99 | 4.93      |
| 8.6                                 | Vešernica                  | ker. ploice | ker. ploice    | poludisp. boja | 6.96  | 2.89      |
| 8.7                                 | Kupatilo                   | ker. ploice | ker. ploice    | poludisp. boja | 10.07 | 4.82      |
| 8.8                                 | Terasa                     | ker. ploice | poludisp. boja | poludisp. boja | 9.70  | 5.02      |
|                                     |                            |             |                |                |       | 54,87 m²  |
| STAN 9-dvosoban stan                |                            |             |                |                |       |           |
| 9.1                                 | Ulazni prostor             | ker. ploice | poludisp. boja | poludisp. boja | 7.14  | 3.16      |
| 9.2                                 | Garderoba                  | parket      | poludisp. boja | poludisp. boja | 10.69 | 5.99      |
| 9.3                                 | Kuhinja                    | ker. ploice | ker. ploice    | poludisp. boja | 8.83  | 4.58      |
| 9.4                                 | Dnevna soba sa trpezarijom | parket      | poludisp. boja | poludisp. boja | 17.52 | 18.57     |
| 9.5                                 | Spavaa soba                | parket      | poludisp. boja | poludisp. boja | 13.11 | 9.25      |
| 9.6                                 | Hodnik                     | ker. ploice | poludisp. boja | poludisp. boja | 12.47 | 5.39      |
| 9.7                                 | Vešernica                  | ker. ploice | ker. ploice    | poludisp. boja | 8.69  | 3.92      |
| 9.8                                 | Terasa                     | ker. ploice | poludisp. boja | poludisp. boja | 9.27  | 4.23      |
|                                     |                            |             |                |                |       | 55,09 m²  |
| STAN 10-dvosoban stan               |                            |             |                |                |       |           |
| 10.1                                | Ulazni prostor             | ker. ploice | poludisp. boja | poludisp. boja | 7.20  | 3.22      |
| 10.2                                | Garderoba                  | ker. ploice | poludisp. boja | poludisp. boja | 10.65 | 5.97      |
| 10.3                                | Kuhinja                    | ker. ploice | ker. ploice    | poludisp. boja | 8.83  | 4.58      |
| 10.4                                | Dnevna soba sa trpezarijom | parket      | poludisp. boja | poludisp. boja | 17.53 | 18.74     |
| 10.5                                | Spavaa soba                | ker. ploice | poludisp. boja | poludisp. boja | 13.44 | 9.98      |
| 10.6                                | Hodnik                     | ker. ploice | poludisp. boja | poludisp. boja | 12.93 | 6.18      |
| 10.7                                | Vešernica                  | ker. ploice | ker. ploice    | poludisp. boja | 8.66  | 3.94      |
| 10.8                                | Terasa                     | ker. ploice | poludisp. boja | poludisp. boja | 9.48  | 4.57      |
|                                     |                            |             |                |                |       | 57,18 m²  |
| STAN 11-dvosoban stan               |                            |             |                |                |       |           |
| 11.1                                | Ulazni prostor             | ker. ploice | poludisp. boja | poludisp. boja | 7.80  | 3.25      |
| 11.2                                | Kuhinja                    | ker. ploice | ker. ploice    | poludisp. boja | 9.29  | 5.34      |
| 11.3                                | Dnevna soba sa trpezarijom | parket      | poludisp. boja | poludisp. boja | 19.51 | 20.66     |
| 11.4                                | Hodnik                     | ker. ploice | poludisp. boja | poludisp. boja | 11.25 | 5.10      |
| 11.5                                | Spavaa soba                | ker. ploice | poludisp. boja | poludisp. boja | 13.11 | 10.24     |
| 11.6                                | Vešernica                  | ker. ploice | ker. ploice    | poludisp. boja | 6.76  | 2.76      |
| 11.7                                | Kupatilo                   | ker. ploice | ker. ploice    | poludisp. boja | 10.07 | 4.84      |
| 11.8                                | Terasa                     | ker. ploice | poludisp. boja | poludisp. boja | 10.70 | 6.29      |
|                                     |                            |             |                |                |       | 58,48 m²  |
| STAN 12-dvosoban stan               |                            |             |                |                |       |           |
| 12.1                                | Ulazni prostor             | ker. ploice | poludisp. boja | poludisp. boja | 8.58  | 4.31      |
| 12.2                                | Kuhinja                    | ker. ploice | ker. ploice    | poludisp. boja | 10.41 | 6.28      |
| 12.3                                | Dnevna soba sa trpezarijom | parket      | poludisp. boja | poludisp. boja | 17.78 | 18.20     |
| 12.4                                | Hodnik                     | ker. ploice | poludisp. boja | poludisp. boja | 12.70 | 5.84      |
| 12.5                                | Spavaa soba                | ker. ploice | poludisp. boja | poludisp. boja | 12.52 | 9.49      |
| 12.6                                | Vešernica                  | ker. ploice | ker. ploice    | poludisp. boja | 6.07  | 2.29      |
| 12.7                                | Kupatilo                   | ker. ploice | ker. ploice    | poludisp. boja | 8.57  | 4.31      |
| 12.8                                | Terasa                     | ker. ploice | poludisp. boja | poludisp. boja | 9.77  | 4.98      |
|                                     |                            |             |                |                |       | 55,70 m²  |
| Zajedničke prostorije               |                            |             |                |                |       |           |
| K.1                                 | Komunikacija               | ker. ploice | poludisp. boja | poludisp. boja | 46.39 | 31.87     |
| K.2                                 | Stepenište                 | ker. ploice | poludisp. boja | -              | 11.67 | 5.51      |
| K.3                                 | Lift 630kg                 | -           | -              | -              | 6.92  | 2.98      |
|                                     |                            |             |                |                |       | 40,36 m²  |
|                                     |                            |             |                |                |       | 369,40 m² |
|                                     |                            |             |                |                |       | 442,41 m² |

LEGENDA

| OZNAKA | NAZIV                      | OZNAKA | NAZIV   |
|--------|----------------------------|--------|---|
|        | ARMIRANI BETON             |        | GRANICA PARCELE   |
|        | TERMOBLOK                  |        | GRADEVINSKA-G.R./REGULACIONA-R./LINIJA KONZOLNOG PREFUSA-L.K.P. |
|        | TERMOIZOLACIJA-KAMENA VUNA |        |   |

RELATIVNA I APSOLUTNA KOTA PODA PRIZEMLJA OBJEKTAT 1 I OBJEKTAT 2 ±0.00 =+77.43

FRANJEVOŠĆE

OBJEKTAT 1 - Višeporodični stambeni objekat spratnosti P+3+Ps sa 23 stambene jedinice-FAZA 2

OBJEKTAT 2 - Višeporodični stambeni objekat spratnosti P+4+Ps sa 17 stambene jedinice-FAZA 1

ul. Vojvode R. Putnika 27, Pančevo

ul. Ašenjina Maksimovića br.19, PANČEVO, br. kat. parc. 18206 k.o. PANČEVO

GLAVNI PROJEKTANT: Vladimir DORDEVIĆ dipl.inž.arh. Br. Licence: 300 E032 06

ODGOVORNI PROJEKTANT: Vladimir DORDEVIĆ dipl.inž.arh. Br. Licence: 300 E032 06

POSREDOVAČ: Elena JEDINI Mast.inž.arh. Br. Licence: 300 E032 06

POSREDOVAČ: Andrija PRVULOV Mast.inž.arh.

INVESTITOR: VIT Invest doo, ul. Petra Preradovića br.29, Pančevo

OSNOVA VISTE TEHNIČKE DOKUMENTACIJE: IDR-Idejno rešenje

NAZIV CRTEŽA: OSNOVA II SPRATA OBJEKTAT 1

OZNAKA I NAZIV DELA PROJEKTA: 1-PROJEKT ARHITEKTURE

BROJ LISTA, DOKUM. BROJ OBJEKTA: 01-01/24-IDR-01

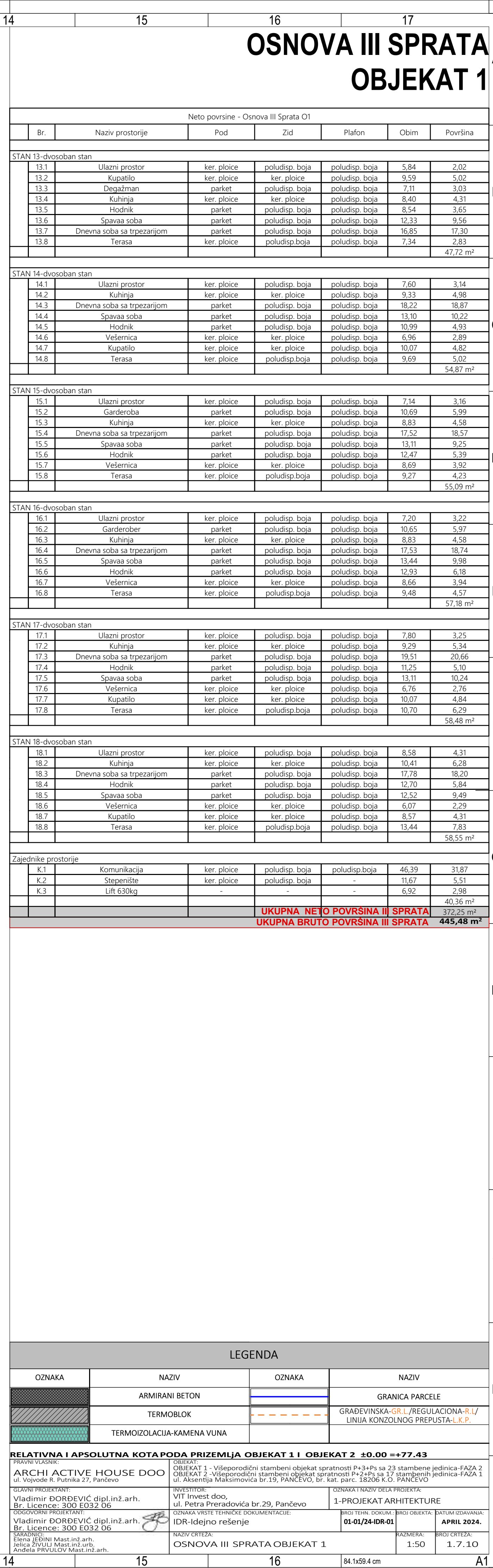
DATUM IZDAVANJA: APRIL 2024.

RAZMERA: 1:50

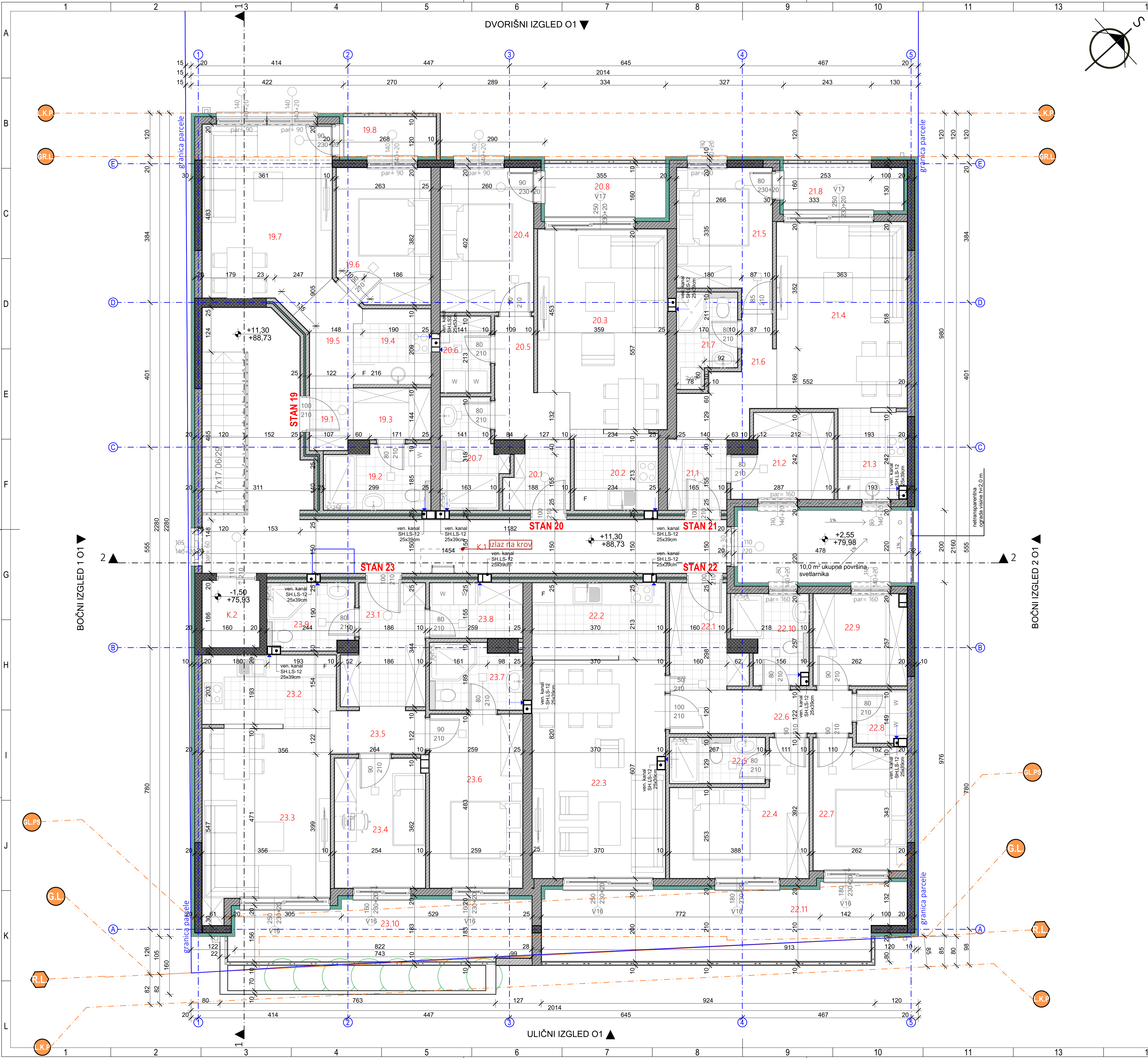
BROJ CRTEŽA: 1.7-9

84.1x59.4 cm









# OSNOVA POVUČENOG SPRATA

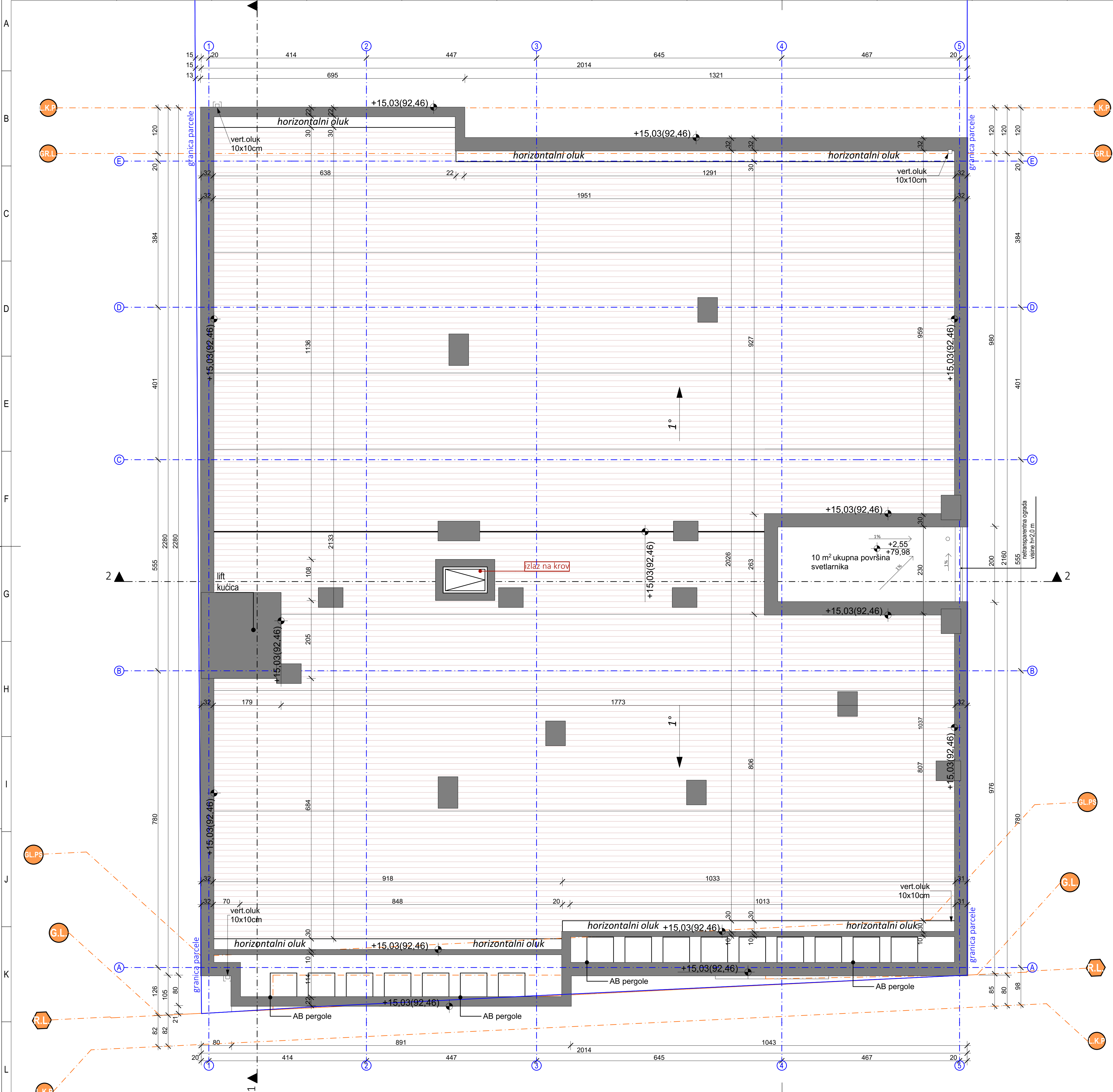

| Neto površine - Osnova Povueni sprat O1 |                            |                |                |                |           |
|---|----------------------------|----------------|----------------|----------------|-----------|
| Br.                                     | Naziv prostorije           | Pod            | Zid            | Plafon         | Površina  |
| STAN 19-dvosoban stan                   |                            |                |                |                |           |
| 19.1                                    | Ulazni prostor             | ker. ploice    | poludisp. boja | poludisp. boja | 5,84      |
| 19.2                                    | Kupaćilo                   | ker. ploice    | poludisp. boja | poludisp. boja | 9,59      |
| 19.3                                    | Deažman                    | parket         | poludisp. boja | poludisp. boja | 7,11      |
| 19.4                                    | Kuhinja                    | ker. ploice    | poludisp. boja | poludisp. boja | 8,40      |
| 19.5                                    | Hodnik                     | parket         | poludisp. boja | poludisp. boja | 8,54      |
| 19.6                                    | Spavaa soba                | poludisp. boja | poludisp. boja | poludisp. boja | 12,33     |
| 19.7                                    | Dnevna soba sa trpezarijom | parket         | poludisp. boja | poludisp. boja | 16,85     |
| 19.8                                    | Terasa                     | ker. ploice    | poludisp. boja | poludisp. boja | 7,34      |
|   |                            |                |                |                | 47,72 m²  |
| STAN 20-dvosoban stan                   |                            |                |                |                |           |
| 20.1                                    | Ulazni prostor             | ker. ploice    | poludisp. boja | poludisp. boja | 7,60      |
| 20.2                                    | Kuhinja                    | ker. ploice    | poludisp. boja | poludisp. boja | 9,33      |
| 20.3                                    | Dnevna soba sa trpezarijom | parket         | poludisp. boja | poludisp. boja | 18,23     |
| 20.4                                    | Spavaa soba                | parket         | poludisp. boja | poludisp. boja | 13,10     |
| 20.5                                    | Hodnik                     | parket         | poludisp. boja | poludisp. boja | 10,99     |
| 20.6                                    | Većernica                  | ker. ploice    | ker. ploice    | poludisp. boja | 6,96      |
| 20.7                                    | Kupaćilo                   | ker. ploice    | poludisp. boja | poludisp. boja | 10,07     |
| 20.8                                    | Terasa                     | ker. ploice    | poludisp. boja | poludisp. boja | 9,70      |
|   |                            |                |                |                | 54,87 m²  |
| STAN 21-dvosoban stan                   |                            |                |                |                |           |
| 21.1                                    | Ulazni prostor             | ker. ploice    | poludisp. boja | poludisp. boja | 7,14      |
| 21.2                                    | Garderoba                  | parket         | poludisp. boja | poludisp. boja | 10,69     |
| 21.3                                    | Kuhinja                    | ker. ploice    | poludisp. boja | poludisp. boja | 8,83      |
| 21.4                                    | Dnevna soba sa trpezarijom | parket         | poludisp. boja | poludisp. boja | 17,52     |
| 21.5                                    | Spavaa soba                | parket         | poludisp. boja | poludisp. boja | 13,11     |
| 21.6                                    | Hodnik                     | parket         | poludisp. boja | poludisp. boja | 12,47     |
| 21.7                                    | Većernica                  | ker. ploice    | ker. ploice    | poludisp. boja | 8,69      |
| 21.8                                    | Terasa                     | ker. ploice    | poludisp. boja | poludisp. boja | 9,27      |
|   |                            |                |                |                | 55,09 m²  |
| STAN 22-etvorosobanstan                 |                            |                |                |                |           |
| 22.1                                    | Ulazni prostor             | ker. ploice    | poludisp. boja | poludisp. boja | 10,30     |
| 22.2                                    | Kuhinja                    | ker. ploice    | ker. ploice    | poludisp. boja | 11,61     |
| 22.3                                    | Dnevna soba sa trpezarijom | parket         | poludisp. boja | poludisp. boja | 19,90     |
| 22.4                                    | Spavaa soba                | parket         | poludisp. boja | poludisp. boja | 15,46     |
| 22.5                                    | Kupaćilo                   | ker. ploice    | poludisp. boja | poludisp. boja | 7,78      |
| 22.6                                    | Hodnik                     | parket         | poludisp. boja | poludisp. boja | 12,47     |
| 22.7                                    | Spavaa soba                | parket         | poludisp. boja | poludisp. boja | 12,52     |
| 22.8                                    | Većernica                  | ker. ploice    | ker. ploice    | poludisp. boja | 5,70      |
| 22.9                                    | Garderoba                  | parket         | poludisp. boja | poludisp. boja | 10,25     |
| 22.10                                   | Kupaćilo                   | ker. ploice    | ker. ploice    | poludisp. boja | 9,63      |
| 22.11                                   | Terasa                     | ker. ploice    | poludisp. boja | poludisp. boja | 24,62     |
|   |                            |                |                |                | 19,52     |
|   |                            |                |                |                | 96,83 m²  |
| STAN 23-trosoban stan                   |                            |                |                |                |           |
| 23.1                                    | Ulazni prostor             | ker. ploice    | poludisp. boja | poludisp. boja | 11,50     |
| 23.2                                    | Kuhinja                    | ker. ploice    | ker. ploice    | poludisp. boja | 11,46     |
| 23.3                                    | Dnevna soba sa trpezarijom | parket         | poludisp. boja | poludisp. boja | 17,95     |
| 23.4                                    | Spavaa soba                | parket         | poludisp. boja | poludisp. boja | 12,18     |
| 23.5                                    | Hodnik                     | parket         | poludisp. boja | poludisp. boja | 7,90      |
| 23.6                                    | Spavaa soba                | parket         | poludisp. boja | poludisp. boja | 14,73     |
| 23.7                                    | Kupaćilo                   | ker. ploice    | ker. ploice    | poludisp. boja | 8,84      |
| 23.8                                    | Većernica                  | ker. ploice    | ker. ploice    | poludisp. boja | 8,17      |
| 23.9                                    | Kupaćilo                   | ker. ploice    | ker. ploice    | poludisp. boja | 8,57      |
| 23.10                                   | Terasa                     | ker. ploice    | poludisp. boja | poludisp. boja | 20,30     |
|   |                            |                |                |                | 13,45     |
|   |                            |                |                |                | 81,75 m²  |
| Zaedinike prostorije                    |                            |                |                |                |           |
| K1                                      | Komunikacija               | ker. ploice    | poludisp. boja | poludisp. boja | 46,39     |
| K2                                      | Lift 630kg                 |                |                |                | 6,92      |
|   |                            |                |                |                | 35,10 m²  |
|   |                            |                |                |                | 371,36 m² |
|   |                            |                |                |                | 454,27 m² |

| LEGENDA |                            |        |  |
|---------|----------------------------|--------|--|
| OZNAKA  | NAZIV                      | OZNAKA | NAZIV  |
|         | ARMIRANI BETON             |        | GRANICA PARCELE  |
|         | TERMOBLOK                  |        | GRADEVINSKA-GR./REGULACIONA-R./LINIJA KONZOLNOG PREPUSTA-L./K.P. |
|         | TERMOIZOLACIJA-KAMENA VUNA |        |  |

|   |  |  |  |
|---|--|--|--|
| RELATIVNA I APSOLUTNA KOTA PODA PRIZEMLJA OBJEKAT 1 I OBJEKAT 2 ±0.00 =+77.43                 |  |  |  |
| FRANJEVOSINE  |  |  |  |
| ARCHI ACTIVE HOUSE DOO  |  |  |  |
| OBJEKAT 1 - Višeporodnični stambeni objekat spratnosti P+3+Ps sa 23 stambene jedinica-FAZA 2  |  |  |  |
| OBJEKAT 2 - Višeporodnični stambeni objekat spratnosti P+2+Ps sa 17 stambenih jedinica-FAZA 1 |  |  |  |
| ul. Vojvode R. Putnika 27, Pančevo  |  |  |  |
| ul. Aksenija Maksimovića br.19, PANČEVO, br. kat. parc. 18206 K.O. PANČEVO                    |  |  |  |
| GLAVNI PROJEKTANT: Vladimir DORDEVIĆ dipl.inž.arh.  |  | INVESTITOR: VIT invest doo, ul. Petra Preradovića br.29, Pančevo |  |
| BR. Licencije: 300 E032 06  |  | OZNAKA I NAZIV DELA PROJEKTA: 1-PROJEKAT ARHITEKTURE             |  |
| ODGOVORNI PROJEKTANT: Vladimir DORDEVIĆ dipl.inž.arh.   |  | OZNAKA VISTE TEHNIČKE DOKUMENTACIJE: 01-01/24-IDR-01             |  |
| BR. Licencije: 300 E032 06  |  | IDR-Idejno rešenje   |  |
| DIZAJNERI: Elena JEDINI Mast.inž.arh.   |  | NAZIV CRTEZA: Osnova povučenog sprata OBJEKAT 1                  |  |
| Jelena PRVULOV Mast.inž.arh.  |  | BR. IZD. CRTEZA: 1:50  |  |
| Anđela PRVULOV Mast.inž.arh.  |  | BR. CRTEZA: 1.7.11   |  |
|   |  | OSNOVA POVUČENOG SPRATA OBJEKAT 1                                |  |
|   |  | 84.1x59.4 cm   |  |



OSNOVA KROVNIH RAVNI  
OBJEKAT 1



| LEGENDA |                            |        |                                    |
|---------|----------------------------|--------|------------------------------------|
| OZNAKA  | NAZIV                      | OZNAKA | NAZIV                              |
|         | ARMIRANI BETON             |        | GRANICA PARCELE                    |
|         | TERMOBLOK                  |        | GRADJEVINSKA-GR/L/REGULACIONA-R/L/ |
|         | TERMOIZOLACIJA-KAMENA VUNA |        | LINIJA KONZOLNOG PREPUŠTA-L/K.P.   |

|  |  |  |  |
|--|--|--|--|
| RELATIVNA I APSOLUTNA KOTA PODA PRIZEMLJA OBJEKAT 1 I OBJEKAT 2 ±0.00 = +77.43 |  |  |  |
| ARCHI ACTIVE HOUSE DOO   |  |  |  |
| GLAVNI PROJEKTANT: Vladimir DORDEVIĆ dipl.inž.arh. Br. Licence: 300 E032 06    |  | INVESTITOR: VIT Invest doo, ul. Petra Preradovića br.29, Pančevo |  |
| ODGOVORNI PROJEKTANT: Vladimir DORDEVIĆ dipl.inž.arh. Br. Licence: 300 E032 06 |  | OZNAKA I NAZIV DELA PROJEKTA: 1-PROJEKAT ARHITEKTURE             |  |
| SARAJEVIĆ: Eleni JEDINI Mast.inž.arh. Andrija PRIVULOV Mast.inž.arh.           |  | OZNAKA VISTE TEHNIČKE DOKUMENTACIJE: IDR-Idejno rešenje          |  |
| OSNOVA KROVNE RAVNI OBJEKAT 1  |  | BROJ LISTA, DOKUM. BROJ OBJEKTA: 01-01/24-IDR-01                 |  |
| RAZMERA: 1:50  |  | DATUM IZDAVANJA: APRIL 2024.                                     |  |
| BROJ CRTEŽA: 1.7.1.2   |  | BROJ CRTEŽA: 1.7.1.2   |  |



PRESEK 1-1  
OBJEKAT 1

POVUČENI  
SPRAT

III SPRAT

II SPRAT

I SPRAT

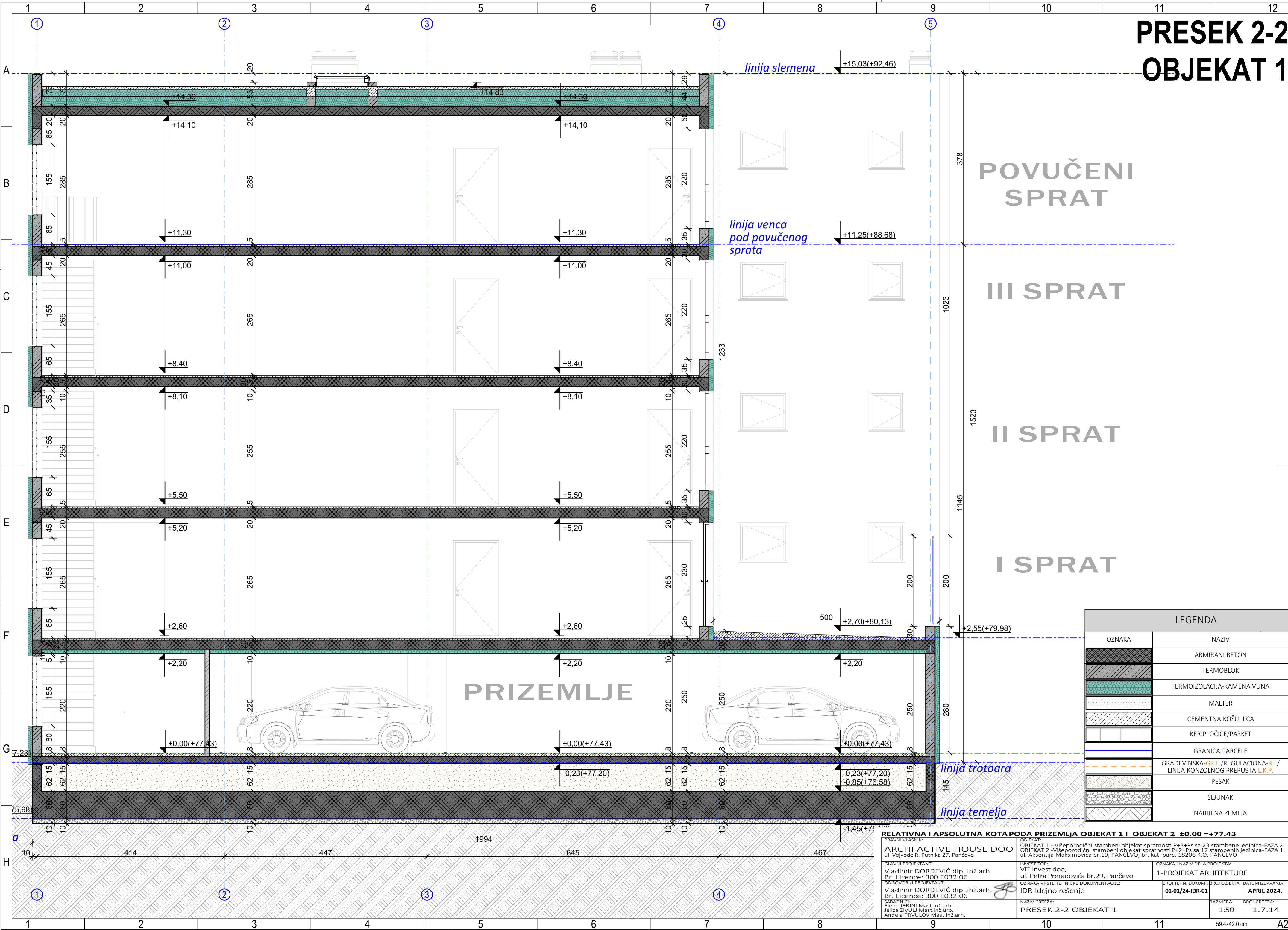
PRIZEMLJE

| LEGENDA |                            |        |   |
|---------|----------------------------|--------|---|
| OZNAKA  | NAZIV                      | OZNAKA | NAZIV   |
|         | ARMIRANI BETON             |        | GRANICA PARCELE   |
|         | TERMOBLOK                  |        | GRAĐEVINSKA-GR.L./REGULACIONA-R.L./LINIJA KONZOLNOG PREPUŠTA-L.K.P. |
|         | TERMOIZOLACIJA-KAMENA VUNA |        | PESAK   |
|         | MALTER                     |        | ŠLJUNAK   |
|         | CEMENTNA KOŠULICA          |        | NABIJENA ZEMLJA   |
|         | KER.PLOČICE/PARKET         |        |   |

| RELATIVNA I APSOLUTNA KOTA PODA PRIZEMLJA OBJEKAT 1 I OBJEKAT 2 ±0.00 = +77.43               |  |   |  |
|--|--|---|--|
| PRAVNI VLASNIK:<br>ARCHI ACTIVE HOUSE DOO<br>ul. Vojvode R. Putnika 27, Pančevo              |  | OBJEKAT:<br>OBJEKAT 1 - Višeporodični stambeni objekat spratnosti P+3+Ps sa 23 stambene jedinica-FAZA 2<br>OBJEKAT 2 - Višeporodični stambeni objekat spratnosti P+2+Ps sa 17 stambenih jedinica-FAZA 1<br>ul. Asentija Maksimovića br.19, PANČEVO, br. kat. parc. 18206 K.O. PANČEVO |  |
| GLAVNI PROJEKTANT:<br>Vladimir ĐORĐEVIĆ dipl.inž.arh.<br>Br. Licence: 300 E032 D6            |  | INVESTITOR:<br>VIT Invest doo,<br>ul. Petra Preradovića br.29, Pančevo  |  |
| ODGOVORNI PROJEKTANT:<br>Vladimir ĐORĐEVIĆ dipl.inž.arh.<br>Br. Licence: 300 E032 D6         |  | OZNAKA VRSTE TEHNIČKE DOKUMENTACIJE:<br>IDR-Idejno rešenje  |  |
| SARADNICI:<br>Elena JESIĆ inž.arh.<br>Jelica ŽIVULI inž.arh.<br>Anđela PRVULOV Mast.inž.arh. |  | OZNAKA I NAZIV DELA PROJEKTA:<br>1-PROJEKAT ARHITEKTURE   |  |
|  |  | BROJ TEHN. DOKUM.: BROJ OBJEKTA: DATUM IZDAVANJA:<br>01-01/24-IDR-01 APRIL 2024.  |  |
|  |  | NAZIV CRTEŽA:<br>PRESEK 1-1 OBJEKAT 1   |  |
|  |  | RAZMERA:<br>1:50  |  |
|  |  | BROJ CRTEŽA:<br>1.7.13  |  |



PRESEK 2-2  
OBJEKAT 1



| LEGENDA |   |
|---------|---|
| OZNAKA  | NAZIV   |
|         | ARMIRANI BETON  |
|         | TERMOBLOK   |
|         | TERMOIZOLACIJA-KAMENA VUNA  |
|         | MALTER  |
|         | CEMENTNA KOŠULJICA  |
|         | KER.PLOČICE/PARKET  |
|         | GRANICA PARCELE   |
|         | GRAĐEVINSKA-GR.L./REGULACIONA-R.L./LINIJA KONZOLNOG PREPUŠTA-L.K.P. |
|         | PESAK   |
|         | ŠLJUNAK   |
|         | NABUJENA ZEMLJA   |

| RELATIVNA I APSOLUTNA KOTA PODA PRIZEMLJA OBJEKAT 1 I OBJEKAT 2 ±0.00 =+77.43                           |  |   |  |
|---|--|---|--|
| PRAVNI VLASNIK:<br>ARCHI ACTIVE HOUSE DOO<br>ul. Vojvode R. Putnika 27, Pančevo                         |  | OBJEKAT:<br>OBJEKAT 1 - Višeporodični stambeni objekat spratnosti P+3+Ps sa 23 stambene jedinica-FAZA 2<br>OBJEKAT 2 -Višeporodični stambeni objekat spratnosti P+2+Ps sa 17 stambenih jedinica-FAZA 1<br>ul. Aksentija Maksimovića br.19, PANČEVO, br. kat. parc. 18206 K.O. PANČEVO |  |
| GLAVNI PROJEKTANT:<br>Vladimir ĐORĐEVIĆ dipl.inž.arh.<br>Br. Licence: 300 E032 06                       |  | INVESTITOR:<br>VIT Invest doo,<br>ul. Petra Preradovića br.29, Pančevo  |  |
| ODGOVORNI PROJEKTANT:<br>Vladimir ĐORĐEVIĆ dipl.inž.arh.<br>Br. Licence: 300 E032 06                    |  | OZNAKA I NAZIV DELA PROJEKTA:<br>1-PROJEKAT ARHITEKTURE   |  |
| SARADNICI:<br>Elena JEŠINI Mast.inž.arh.<br>Jelica ŽIVULJ Mast.inž.urđ.<br>Anđela PRVULOV Mast.inž.arh. |  | BROJ TEHN. DOKUM.:<br>01-01/24-IDR-01   |  |
| NAZIV CRTEŽA:<br>PRESEK 2-2 OBJEKAT 1   |  | DATUM IZDAVANJA:<br>APRIL 2024.   |  |
| RAZMERA:<br>1:50  |  | BROJ CRTEŽA:<br>1.7.14  |  |

OBJEKAT 1

ULIČNI IZGLED



- OPŠTE NAPOMENE:
- Pre otpočinjanja radova sve mere i repere tačke proveriti na licu mesta.
  - Dileme i nedoumice u crtežima i-ili tekstualnim prilogima projekta obavezno razrešiti sa autorom i odgovornim projektantom.
  - Izmene u delu projekta za vreme građenja vršiti samo uz saglasnost autora i odgovornog projektanta.
  - Ne dozvoljavaju se izmene na gradilištu za vreme izvođenja radova bez saglasnosti autora, odgovornog projektanta i tehničkog nadzora.
  - Odgovornost za izmene snosi lice koje je te izmene odobrilo.
  - Ose sa crteža obavezno postaviti na gradilištu tokom izvođenja.
  - Visine parapeta su date od kote gotovog poda do kote zidanog dela parapeta.
  - Visine prozora su date od kote zidanog dela parapeta do kote natprozornika.
  - Visine vrata su date od kote gotovog poda do kote nadvratnika.
  - U osama stolarskih i bravarskih pozicija date su zidarske mere otvora.

| GRAĐEVINSKI ELEMENTI, ISPADI NA OBJEKTU 1  |  |                                  |                                      |
|--|--|----------------------------------|--------------------------------------|
| građevinski elementi na ostalim fasadama na nivou prvog sprata mogu da pređu građevinsku liniju (računajući od osnovnog gabarita objekta do horizontalne projekcije za 1,20 m) |  |                                  |                                      |
| Ukupna površina fasade ka ulici  |  | 306,73 m²=100,00 %               |                                      |
| Ukupna površina građevinskih elemenata (konzolni prepusti 1,20 m) ka uličnoj fasadi  |  | dozvoljeno Planom: 40%=122,69 m² | ostvareno projektom: 40%=122,69 m²   |
| Ukupna površina fasade ka zadnjem dvorištu   |  | 303,72 m²=100,00 %               |                                      |
| Ukupna površina građevinskih elemenata (konzolni prepusti 1,20 m) ka zadnjem dvorištu  |  | dozvoljeno Planom: 30%=91,12 m²  | ostvareno projektom: 28,98%=88,02 m² |

| LEGENDA |                 |        |                 |
|---------|-----------------|--------|-----------------|
| OZNAKA  | NAZIV           | OZNAKA | NAZIV           |
|         | FASADNI MALTER  |        | GRANICA PARCELE |
|         | FASADNE LISTELE |        |                 |

| RELATIVNA I APSOLUTNA KOTA PODA PRIZEMLJA OBJEKAT 1 I OBJEKAT 2 ±0.00 =+77.43                               |  |   |  |   |  |
|---|--|---|--|---|--|
| PRAVNI VLASNIK:<br>ARCHI ACTIVE HOUSE DOO<br>Br. Licence: 300 E032 06<br>ul. Vojvode R. Putnika 27, Pančevo |  | OBJEKAT:<br>OBJEKAT 1 - Višeporodični stambeni objekat spratnosti P+3+Ps sa 23 stambene jedinica-FAZA 2<br>OBJEKAT 2 -Višeporodični stambeni objekat spratnosti P+2+Ps sa 17 stambenih jedinica-FAZA 1<br>ul. Aksentija Maksimovića br.19, PANČEVO, br. kat. parc. 18206 K.O. PANČEVO |  |   |  |
| GLAVNI PROJEKTANT:<br>Vladimir ĐORĐEVIĆ dipl.inž.arh.<br>Br. Licence: 300 E032 06                           |  | INVESTITOR:<br>VIT Invest doo,<br>ul. Petra Preradovića br.29, Pančevo  |  | OZNAKA I NAZIV DELA PROJEKTA:<br>1-PROJEKAT ARHITEKTURE |  |
| ODGOVORNI PROJEKTANT:<br>Vladimir ĐORĐEVIĆ dipl.inž.arh.<br>Br. Licence: 300 E032 06                        |  | OZNAKA VRSTE TEHNIČKE DOKUMENTACIJE:<br>IDR-Idejno rešenje  |  | BROJ TEHN. DOKUM.:<br>01-01/24-IDR-01                   | BROJ OBJEKTA:<br>BROJ CRTEŽA:<br>1.7.15. |
| SARADNICI:<br>Elena JEDINI Mast.inž.arh.<br>Jelica ŽIVULJ Mast.inž.urb.<br>Anđela PRVULOV Mast.inž.arh.     |  | NAZIV CRTEŽA:<br>ULIČNI IZGLED OBJEKAT 1  |  | RAZMERA:<br>1:100                                       | DATUM IZDAVANJA:<br>APRIL 2024.          |



OBJEKAT 1

DVORIŠNI IZGLED



- OPŠTE NAPOMENE:
- Pre otpočinjanja radova sve mere i repere tačke proveriti na licu mesta.
  - Dileme i nedoumice u crtežima i-ili tekstualnim prilogima projekta obavezno razrešiti sa autorom i odgovornim projektantom.
  - Izмене u delu projekta za vreme građenja vršiti samo uz saglasnost autora i odgovornog projektanta.
  - Ne dozvoljavaju se izmene na gradilištu za vreme izvođenja radova bez saglasnosti autora, odgovornog projektanta i tehničkog nadzora.
  - Odgovornost za izmene snosi lice koje je te izmene odobrilo.
  - Ose sa crteža obavezno postaviti na gradilištu tokom izvođenja.
  - Visine parapeta su date od kote gotovog poda do kote zidanog dela parapeta.
  - Visine prozora su date od kote zidanog dela parapeta do kote natprozornika.
  - Visine vrata su date od kote gotovog poda do kote nadvratnika.
  - U osama stolarskih i bravarskih pozicija date su zidarske mere otvora.

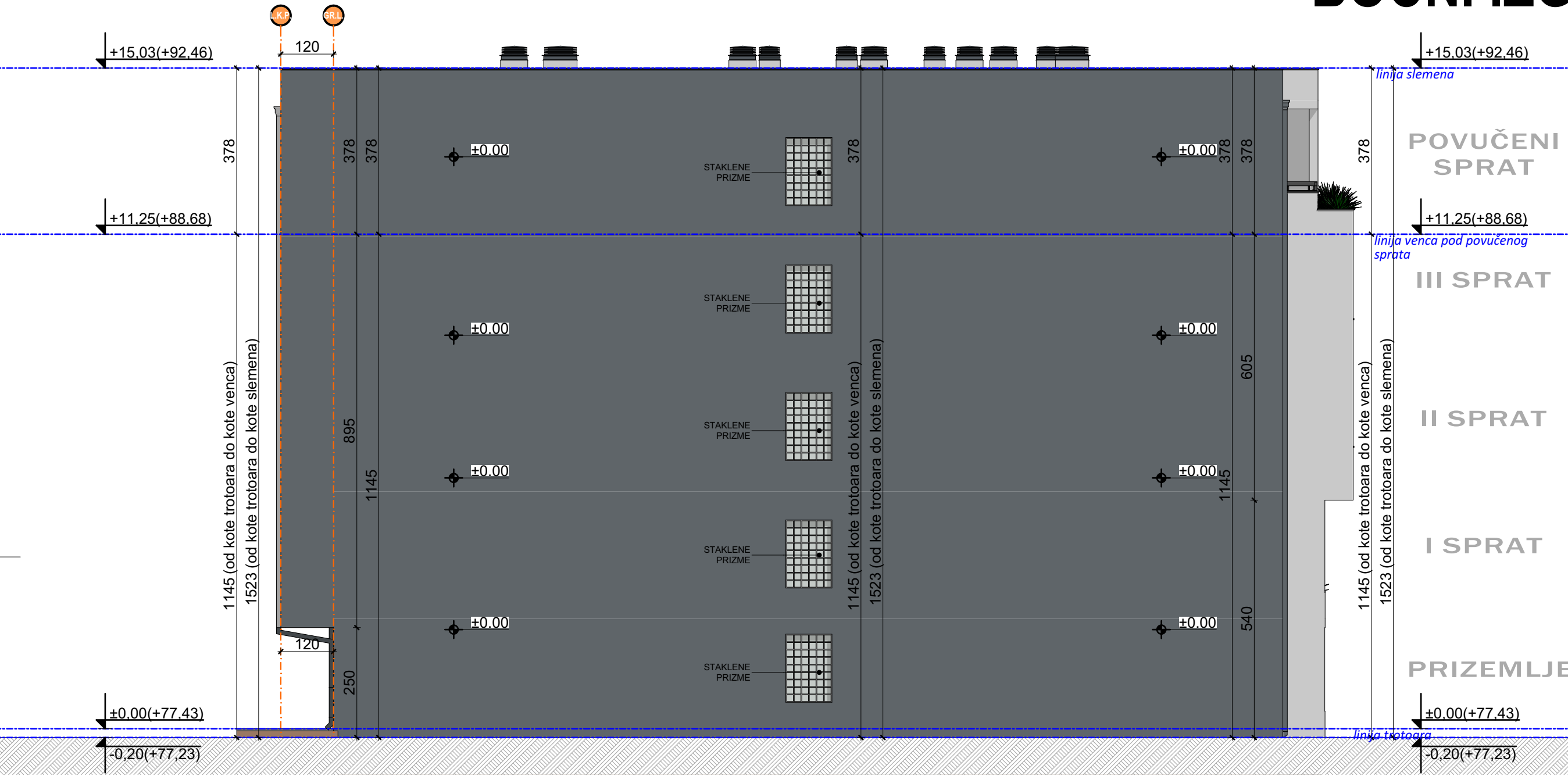
| GRAĐEVINSKI ELEMENTI, ISPADI NA OBJEKTU 1  |                                  |                                      |
|--|----------------------------------|--------------------------------------|
| građevinski elementi na ostalim fasadama na nivou prvog sprata mogu da pređu građevinsku liniju (računajući od osnovnog gabarita objekta do horizontalne projekcije za 1,20 m) |                                  |                                      |
| Ukupna površina fasade ka ulici  | 306,73 m²=100,00 %               |                                      |
| Ukupna površina građevinskih elemenata (konzolni prepusti 1,20 m) ka uličnoj fasadi  | dozvoljeno Planom: 40%=122,69 m² | ostvareno projektom: 40%=122,69 m²   |
| Ukupna površina fasade ka zadnjem dvorištu   | 303,72 m²=100,00 %               |                                      |
| Ukupna površina građevinskih elemenata (konzolni prepusti 1,20 m) ka zadnjem dvorištu  | dozvoljeno Planom: 30%=91,12 m²  | ostvareno projektom: 28,98%=88,02 m² |

| LEGENDA |                 |        |                 |
|---------|-----------------|--------|-----------------|
| OZNAKA  | NAZIV           | OZNAKA | NAZIV           |
|         | FASADNI MALTER  |        | GRANICA PARCELE |
|         | FASADNE LISTELE |        |                 |

| RELATIVNA I APSOLUTNA KOTA PODA PRIZEMLJA OBJEKAT 1 I OBJEKAT 2 ±0.00 =+77.43                           |  |   |  |   |  |
|---|--|---|--|---|--|
| PRAVNI VLASNIK:<br>ARCHI ACTIVE HOUSE DOO<br>ul. Vojvode R. Putnika 27, Pančevo                         |  | OBJEKAT:<br>OBJEKAT 1 - Višeporodični stambeni objekat spratnosti P+3+Ps sa 23 stambene jedinica-FAZA 2<br>OBJEKAT 2 -Višeporodični stambeni objekat spratnosti P+2+Ps sa 17 stambenih jedinica-FAZA 1<br>ul. Aksentija Maksimovića br.19, PANČEVO, br. kat. parc. 18206 K.O. PANČEVO |  |   |  |
| GLAVNI PROJEKTANT:<br>Vladimir ĐORĐEVIĆ dipl.inž.arh.<br>Br. Licence: 300 E032 06                       |  | INVESTITOR:<br>VIT Invest doo,<br>ul. Petra Preradovića br.29, Pančevo  |  | OZNAKA I NAZIV DELA PROJEKTA:<br>1-PROJEKAT ARHITEKTURE |  |
| ODGOVORNI PROJEKTANT:<br>Vladimir ĐORĐEVIĆ dipl.inž.arh.<br>Br. Licence: 300 E032 06                    |  | OZNAKA VRSTE TEHNIČKE DOKUMENTACIJE:<br>IDR-Idejno rešenje  |  | BROJ TEHN. DOKUM.:<br>01-01/24-IDR-01                   | BROJ OBJEKTA:<br>1   |
| SARADNICI:<br>Elena JEDINI Mast.inž.arh.<br>Jelica ŽIVULJ Mast.inž.urb.<br>Anđela PRVULOV Mast.inž.arh. |  | NAZIV CRTEŽA:<br>DVORIŠNI IZGLED OBJEKAT 1  |  | RAZMERA:<br>1:100                                       | DATUM IZDAVANJA:<br>APRIL 2024.<br><br>BROJ CRTEŽA:<br>1.7.16. |

OBJEKAT 1

BOČNI IZGLED 1

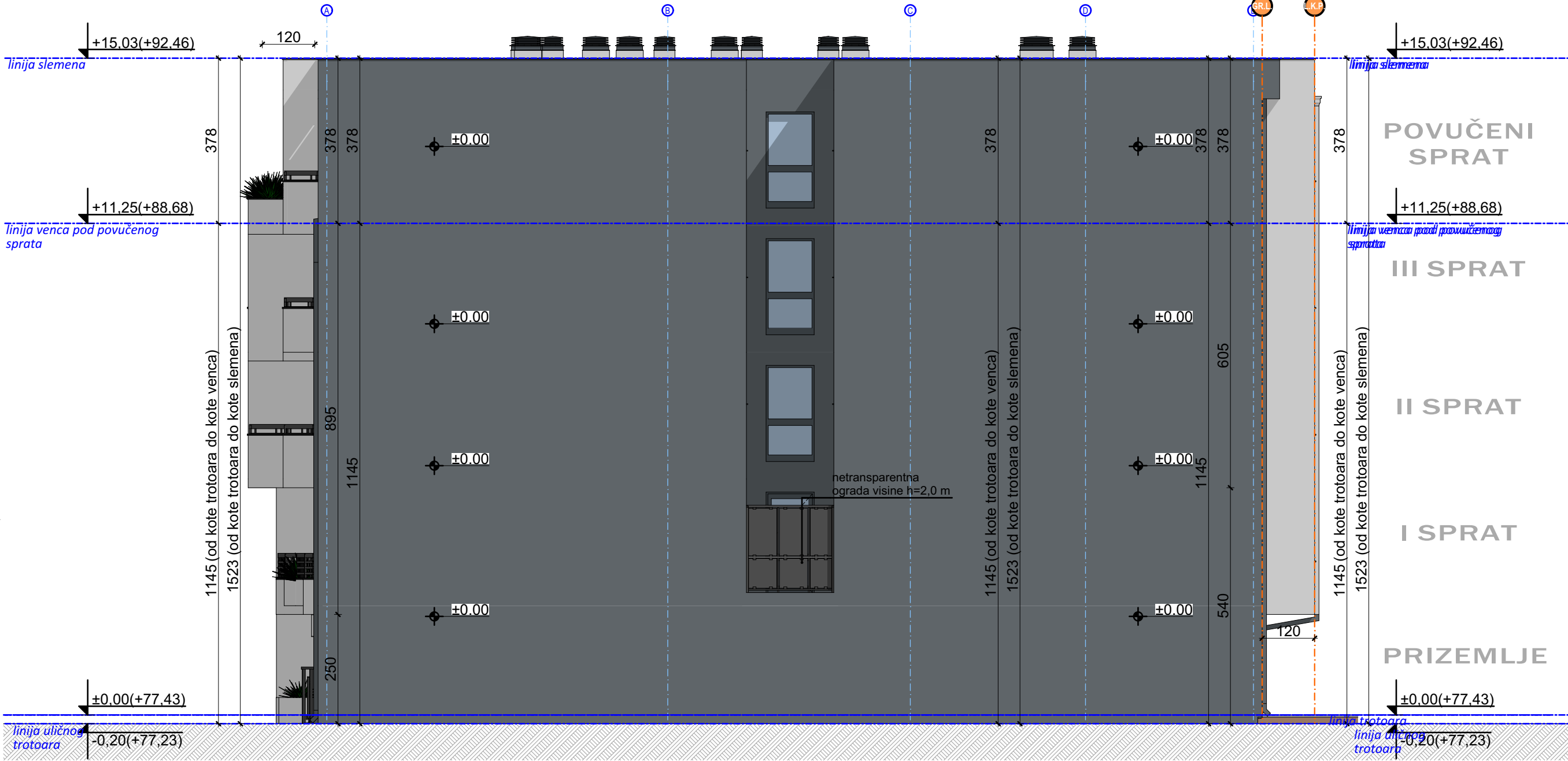


- OPŠTE NAPOMENE:
- Pre otpočinjanja radova sve mere i repeme tačke proveriti na licu mesta.
  - Dileme i nedoumice u crtežima i-ili tekstualnim prilogima projekta obavezno razrešiti sa autorom i odgovornim projektantom.
  - Izmene u delu projekta za vreme građenja vršiti samo uz saglasnost autora i odgovornog projektanta.
  - Ne dozvoljavaju se izmene na gradilištu za vreme izvođenja radova bez saglasnosti autora, odgovornog projektanta i tehničkog nadzora.
  - Odgovornost za izmene snosi lice koje je te izmene odobrilo.
  - Ose sa crteža obavezno postaviti na gradilištu tokom izvođenja.
  - Visine parapeta su date od kote gotovog poda do kote zidanog dela parapeta.
  - Visine prozora su date od kote zidanog dela parapeta do kote natprozornika.
  - Visine vrata su date od kote gotovog poda do kote nadvratnika.
  - U osama stolarskih i bravarskih pozicija date su zidarske mere otvora.





| LEGENDA   |                           |  |                    |
|---|---------------------------|--|--------------------|
| OZNAKA  | NAZIV                     | OZNAKA   | NAZIV              |
|   | FASADNI MALTER            |  | GRANICA PARCELE    |
|   | LINIJA KONZOLNOG PREPUSTA |  | GRADEVINSKA LINIJA |
| RELATIVNA I APSOLUTNA KOTA PODA PRIZEMLJA OBJEKAT 1 I OBJEKAT 2 ±0.00 =+77.43                           |                           |  |                    |
| PRAVNI VLASNIK:<br>ARCHI ACTIVE HOUSE DOO<br>Br. Licence: 300 E032 06                                   |                           | OBJEKAT:<br>OBJEKAT 1 - Višeporodični stambeni objekat spratnosti P+3+Ps sa 23 stambene jedinica-FAZA 2<br>OBJEKAT 2 - Višeporodični stambeni objekat spratnosti P+2+Ps sa 17 stambenih jedinica-FAZA 1<br>ul. Aksentija Maksimovića br.19, PANČEVO, br. kat. parc. 18206 K.O. PANČEVO |                    |
| GLAVNI PROJEKTANT:<br>Vladimir ĐORĐEVIĆ dipl.inž.arh.<br>Br. Licence: 300 E032 06                       |                           | INVESTITOR:<br>VIT Invest doo,<br>ul. Petra Preradovića br.29, Pančevo   |                    |
| ODGOVORNI PROJEKTANT:<br>Vladimir ĐORĐEVIĆ dipl.inž.arh.<br>Br. Licence: 300 E032 06                    |                           | OZNAKA I NAZIV DELA PROJEKTA:<br>1-PROJEKAT ARHITEKTURE  |                    |
| SARADNICI:<br>Elena JEDINI Mast.inž.arh.<br>Jelica ŽIVULJ Mast.inž.urb.<br>Anđela PRVULOV Mast.inž.arh. |                           | OZNAKA VRSTE TEHNIČKE DOKUMENTACIJE:<br>IDR-Idejno rešenje   |                    |
|   |                           | NAZIV CRTEŽA:<br>BOČNI IZGLED 1 OBJEKAT 1  |                    |
|   |                           | RAZMERA:<br>1:100  |                    |
|   |                           | BROJ CRTEŽA:<br>1.7.17.  |                    |
|   |                           | BROJ TEHN. DOKUM.:<br>01-01/24-IDR-01  |                    |
|   |                           | DATUM IZDAVANJA:<br>APRIL 2024.  |                    |

OBJEKAT 1

BOČNI IZGLED 2



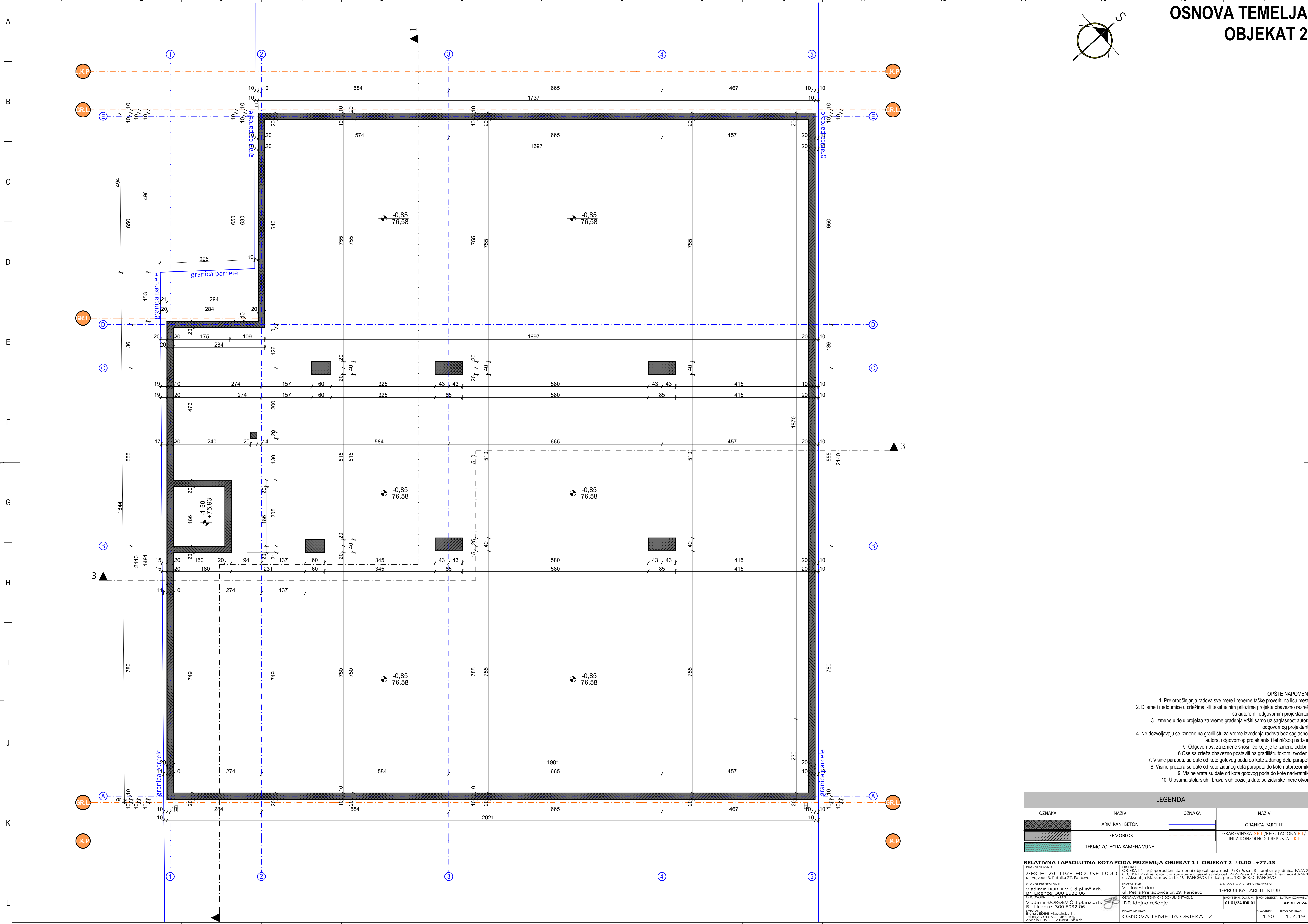

- OPŠTE NAPOMENE:
- Pre otpočinjanja radova sve mere i repeme tačke proveriti na licu mesta.
  - Dileme i nedoumice u crtežima i-ili tekstualnim prilogima projekta obavezno razrešiti sa autorom i odgovornim projektantom.
  - Izмене u delu projekta za vreme građenja vršiti samo uz saglasnost autora i odgovornog projektanta.
  - Ne dozvoljavaju se izmene na gradilištu za vreme izvođenja radova bez saglasnosti autora, odgovornog projektanta i tehničkog nadzora.
  - Odgovornost za izmene snosi lice koje je te izmene odobrilo.
  - Ose sa crteža obavezno postaviti na gradilištu tokom izvođenja.
  - Visine parapeta su date od kote gotovog poda do kote zidanog dela parapeta.
  - Visine prozora su date od kote zidanog dela parapeta do kote natprozornika.
  - Visine vrata su date od kote gotovog poda do kote nadvratnika.
  - U osama stolarskih i bravarskih pozicija date su zidarske mere otvora.

| LEGENDA   |                           |   |   |  |
|---|---------------------------|---|---|--|
| OZNAKA  | NAZIV                     |   | OZNAKA  | NAZIV  |
|                    | FASADNI MALTER            |   |  | GRANICA PARCELE                                  |
|                    | LINIJA KONZOLNOG PREPUSTA |   |  | GRAĐEVINSKA LINIJA                               |
| RELATIVNA I APSOLUTNA KOTA PODA PRIZEMLJA OBJEKAT 1 I OBJEKAT 2 ±0.00 =+77.43                           |                           |   |   |  |
| PRAVNI VLASNIK:<br>ARCHI ACTIVE HOUSE DOO<br>Br. Vojvode R. Putnika 27, Pančevo                         |                           | OBJEKAT:<br>OBJEKAT 1 - Višeporodični stambeni objekat spratnosti P+3+Ps sa 23 stambene jedinica-FAZA 2<br>OBJEKAT 2 -Višeporodični stambeni objekat spratnosti P+2+Ps sa 17 stambenih jedinica-FAZA 1<br>ul. Aksentija Maksimovića br.19, PANČEVO, br. kat. parc. 18206 K.O. PANČEVO |   |  |
| GLAVNI PROJEKTANT:<br>Vladimir ĐORĐEVIĆ dipl.inž.arh.<br>Br. Licence: 300 E032 06                       |                           | INVESTITOR:<br>VIT Invest doo,<br>ul. Petra Preradovića br.29, Pančevo  | OZNAKA I NAZIV DELA PROJEKTA:<br>1-PROJEKAT ARHITEKTURE                               |  |
| ODGOVORNI PROJEKTANT:<br>Vladimir ĐORĐEVIĆ dipl.inž.arh.<br>Br. Licence: 300 E032 06                    |                           | OZNAKA VRSTE TEHNIČKE DOKUMENTACIJE:<br>IDR-Idejno rešenje  | BROJ TEHN. DOKUM.:<br>01-01/24-IDR-01   | BROJ OBJEKTA:<br>DATUM IZDAVANJA:<br>APRIL 2024. |
| SARADNICI:<br>Elena JEDINI Mast.inž.arh.<br>Jelica ŽIVULJ Mast.inž.urb.<br>Anđela PRVULOV Mast.inž.arh. |                           | NAZIV CRTEŽA:<br>BOČNI IZGLED 2 OBJEKAT 1   | RAZMERA:<br>1:100   | BROJ CRTEŽA:<br>1.7.18.                          |



|   |  |   |   |   |    |
|---|--|---|---|---|----|
|   | 1  | 2 | 3 | 4 |    |
| A | <div>OBJEKAT 2</div>   |   |   |   | A  |
| B |  |   |   |   | B  |
| C |  |   |   |   | C  |
| D |  |   |   |   | D  |
| E |  |   |   |   | E  |
| F | <div><div><div><div><div>RELATIVNA I APSOLUTNA KOTA PODA PRIZEMLJA OBJEKAT 1 I OBJEKAT 2 ±0.00 =+77.43</div><div><div><div><div>PRAVNI VLASNIK:</div><div>ARCHI ACTIVE HOUSE DOO</div><div>ul. Vojvode R. Putnika 27, Pančevo</div></div><div><div>GLAVNI PROJEKTANT:</div><div>Vladimir ĐORĐEVIĆ dipl.inž.arh.</div><div>Br. Licence: 300 E032 06</div></div><div><div>ODGOVORNI PROJEKTANT:</div><div>Vladimir ĐORĐEVIĆ dipl.inž.arh.</div><div>Br. Licence: 300 E032 06</div></div><div><div>SARADNICI:</div><div>Elena JEĐINI Mast.inž.arh.</div><div>Jelica ŽIVULJ Mast.inž.urb.</div><div>Andela PRVULOV Mast.inž.arh.</div></div></div><div><div><div>OBJEKAT:</div><div>OBJEKAT 1 - Višeporodični stambeni objekat spratnosti P+3+Ps sa 23 stambene jedinica</div><div>OBJEKAT 2 -Višeporodični stambeni objekat spratnosti P+2+Ps sa 17 stambenih jedinica</div><div>ul. Aksentija Maksimovića br.19, PANČEVO, br. kat. parc. 18206 K.O. PANČEVO</div></div><div><div><div>INVESTITOR:</div><div>VIT Invest doo,</div><div>ul. Petra Preradovića br.29, Pančevo</div></div><div><div>OZNAKA I NAZIV DELA PROJEKTA:</div><div>O-GLAVNA SVESKA</div></div><div><div><div>OZNAKA VRSTE TEHNIČKE DOKUMENTACIJE:</div><div>IDR-Idejno rešenje</div></div><div><div>BROJ TEHN. DOKUM.:</div><div>01-01/24-IDR-01</div></div><div><div>BROJ OBJEKTA:</div><div></div></div><div><div>DATUM IZDAVANJA:</div><div>APRIL 2024.</div></div></div><div><div><div>NAZIV CRTEŽA:</div><div>OBJEKAT 2</div></div><div><div>RAZMERA:</div><div></div></div><div><div>BROJ CRTEŽA:</div><div></div></div></div></div></div><div>21.0x29.7 cm</div></div></div></div></div></div> |   |   |   | F  |
|   | 1  | 2 | 3 |   | A4 |

OSNOVA TEMELJA  
OBJEKAT 2




- OPŠTE NAPOMENE:
- Pre otpočinjanja radova sve mere i repeme tačke proveriti na licu mesta.
  - Dileme i nedoumice u crtežima i/ili tekstualnim prilogima projekta obavezno razrešiti sa autorom i odgovornim projektantom!
  - Izmene u delu projekta za vreme građenja vršiti samo uz saglasnost autora i odgovornog projektanta!
  - Ne dozvoljavaju se izmene na gradilištu za vreme izvođenja radova bez saglasnosti autora, odgovornog projektanta i tehničkog nadzora.
  - Odgovornost za izmene snosi lico koje je izmene odobrilo.
  - Ose sa crteža obavezno postaviti na gradilištu tokom izvođenja.
  - Visine parapeta su date od kote gotovog poda do kote zidanog dela parapeta.
  - Visine prozora su date od kote zidanog dela parapeta do kote natprozornika.
  - Visine vrata su date od kote gotovog poda do kote natvratnika.
  - U osama stolarskih i bravarskih pozicija date su zidarske mere otvora.

| LEGENDA |                            |        |  |
|---------|----------------------------|--------|--|
| OZNAKA  | NAZIV                      | OZNAKA | NAZIV  |
|         | ARMIRANI BETON             |        | GRANICA PARCELE  |
|         | TERMOBLOK                  |        | GRADEVINSKA-GR.L/REGULACIONA-R.L/ LINIJA KONZOLNOG PREPUSTA-L.K.P. |
|         | TERMOIZOLACIJA-KAMENA VUNA |        |  |

| RELATIVNA I APSOLUTNA KOTA PODA PRIZEMLJA OBJEKAT 1 I OBJEKAT 2 ±0.00 =+77.43                |  |                                      |  |
|--|--|--------------------------------------|--|
| PRAVNIPOSLOJE:   |  |                                      |  |
| OBJEKAT 1 - Višeporodični stambeni objekat spratnosti P+3+Ps sa 23 stambene jedinica-FAZA 2  |  |                                      |  |
| OBJEKAT 2 - Višeporodični stambeni objekat spratnosti P+2+Ps sa 17 stambenih jedinica-FAZA 1 |  |                                      |  |
| ul. Aleksandra Maksimovića br.19, PANČEVO, br. kat. parc. 18206 K.O. PANČEVO                 |  |                                      |  |
| GLAVNI PROJEKTANT:   |  | INVESTITOR:                          |  |
| Vladimir ĐORĐEVIĆ dipl.inž.arh.  |  | VIT Invest doo,                      |  |
| Br. Licence: 300 E032 06   |  | ul. Petra Preradovića br.29, Pančevo |  |
| ODGOVORNI PROJEKTANT:  |  | OZNAKA I NAZIV DELA PROJEKTA:        |  |
| Vladimir ĐORĐEVIĆ dipl.inž.arh.  |  | 1-PROJEKAT ARHITEKTURE               |  |
| Br. Licence: 300 E032 06   |  | OZNAKA VRSTE TEHNIČKE DOKUMENTACIJE: |  |
| SARAJEVIĆ:   |  | IDR-Idejno rešenje                   |  |
| Elena JEDINI Mast.inž.arh.   |  | BROJ LISTA, OBLIKA, BROJ OBJEKTA     |  |
| Anđela PRIVULOV Mast.inž.arh.  |  | 01-01/24-IDR-01                      |  |
| OSNOVA TEMELJA OBJEKAT 2   |  | DATUM IZDAVANJA:                     |  |
|  |  | APRIL 2024.                          |  |
|  |  | RAZMERA:                             |  |
|  |  | 1:50                                 |  |
|  |  | BROJ CRTEŽA:                         |  |
|  |  | 1.7.1.9.                             |  |





# OSNOVA PRIZEMLJA

## OBJEKAT 2

Neto površine - Osnova Prizemlja O2

| Br.  | Naziv prostorije       | Pod         | Zid            | Plafon         | Obim  | Površina  |
|--|------------------------|-------------|----------------|----------------|-------|-----------|
| Pomone prostorije/Parkiranje vozila i garaža |                        |             |                |                |       |           |
| G01  | Garažno mesto          | fero beton  | poludisp. boja | poludisp. boja | 15,73 | 13,37     |
| G02  | Garažno mesto          | fero beton  | poludisp. boja | poludisp. boja | 15,76 | 13,45     |
| G03  | Garažno mesto          | fero beton  | poludisp. boja | poludisp. boja | 16,92 | 14,25     |
| G04  | Garažno mesto          | fero beton  | poludisp. boja | poludisp. boja | 17,32 | 14,70     |
| G05  | Garažno mesto          | fero beton  | poludisp. boja | poludisp. boja | 17,12 | 13,86     |
| G06  | Garažno mesto          | fero beton  | poludisp. boja | poludisp. boja | 16,56 | 13,71     |
| G07  | Garažno mesto          | fero beton  | poludisp. boja | poludisp. boja | 15,20 | 12,76     |
| G08  | Garažno mesto          | fero beton  | poludisp. boja | poludisp. boja | 15,17 | 12,68     |
| G09  | Garažno mesto          | fero beton  | poludisp. boja | poludisp. boja | 18,17 | 20,08     |
| G10  | Garažno mesto          | fero beton  | poludisp. boja | poludisp. boja | 18,67 | 20,39     |
| G11  | Garažno mesto          | fero beton  | poludisp. boja | poludisp. boja | 16,70 | 14,56     |
| G12  | Garažno mesto          | fero beton  | poludisp. boja | poludisp. boja | 16,50 | 14,34     |
| G13  | Garažno mesto          | fero beton  | poludisp. boja | poludisp. boja | 16,50 | 14,34     |
| G14  | Garažno mesto          | fero beton  | poludisp. boja | poludisp. boja | 15,57 | 13,21     |
| G15  | Garažno mesto          | fero beton  | poludisp. boja | poludisp. boja | 15,54 | 13,13     |
|  |                        |             |                |                |       | 218,83 m² |
| Pomone prostorije/Parkiranje vozila-GARAŽA   |                        |             |                |                |       |           |
| S.1  | Saobraćajnica          | fero beton  | poludisp. boja | poludisp. boja | 52,74 | 113,24    |
|  |                        |             |                |                |       | 113,24 m² |
| Zajednike prostorije                         |                        |             |                |                |       |           |
| K.1  | Vetrobran              | ker. ploice | poludisp. boja | poludisp. boja | 25,41 | 21,34     |
| K.2  | Lift 630kg             | ker. ploice | poludisp. boja | poludisp. boja | 6,92  | 2,98      |
| K.3  | Komunikacija           | ker. ploice | poludisp. boja | poludisp. boja | 11,74 | 6,67      |
| K.4  | Stepenište             | ker. ploice | poludisp. boja | poludisp. boja | 10,65 | 7,02      |
| K.5  | Komunikacija           | ker. ploice | poludisp. boja | poludisp. boja | 22,33 | 11,10     |
| K.6  | Prostorija za hidrocil | ker. ploice | poludisp. boja | poludisp. boja | 7,38  | 3,25      |
| P.2  | Prostor za istaicu     | ker. ploice | ker. ploice    | poludisp. boja | 7,45  | 3,30      |
|  |                        |             |                |                |       | 55,66 m²  |
|  |                        |             |                |                |       | 387,73 m² |
|  |                        |             |                |                |       | 422,40m²  |

OPŠTE NAPOMENE:

- Pre otpočinjanja radova sve mere i repeme tačke proveriti na licu mesta.
- Dileme i nedoumice u crtežima i/ili tekstualnim prilogima projekta obavezno razrešiti sa autorom i odgovornim projektantom.
- Izмене u delu projekta za vreme građenja vršiti samo uz saglasnost autora i odgovornog projektanta.
- Ne dozvoljavaju se izmene na gradilištu za vreme izvođenja radova bez saglasnosti autora, odgovornog projektanta i tehničkog nadzora.
- Odgovornost za izmene snosi lice koje je iz izmene odobrilo.
- Ose sa crteža obavezno postaviti na gradilištu tokom izvođenja.
- Visine parapeta su date od kote gotovog poda do kote zidanog dela parapeta.
- Visine prozora su date od kote zidanog dela parapeta do kote napoljskog.
- Visine vrata su date od kote gotovog poda do kote nadvrtnika.
- U osama stolarskih i bravarskih pozicija date su zidarske mere otvora.

| LEGENDA |                            |        |  |
|---------|----------------------------|--------|--|
| OZNAKA  | NAZIV                      | OZNAKA | NAZIV  |
|         | ARMIRANI BETON             |        | GRANICA PARCELE  |
|         | TERMOBLOK                  |        | GRADEVINSKA-GR/L/REGULACIONA-K/L/ LINIJA KONZOLNOG PREPUŠTA-L,K,P. |
|         | TERMOIZOLACIJA-KAMENA VUNA |        | RASTER POPOLOČANJE   |
|         | MALTER                     |        | ZELENA POVRŠINA  |
|         | KOLSKA RAMPA               |        |  |

RELATIVNA I APSOLUTNA KOTA PODA PRIZEMLJA OBJEKAT 1 I OBJEKAT 2 ±0.00 = +77.43

ARCHI ACTIVE HOUSE DOO

OBJEKAT 1 - Višeporodični stambeni objekat spratnosti P+3+Ps sa 23 stambene jedinica-FAZA 2

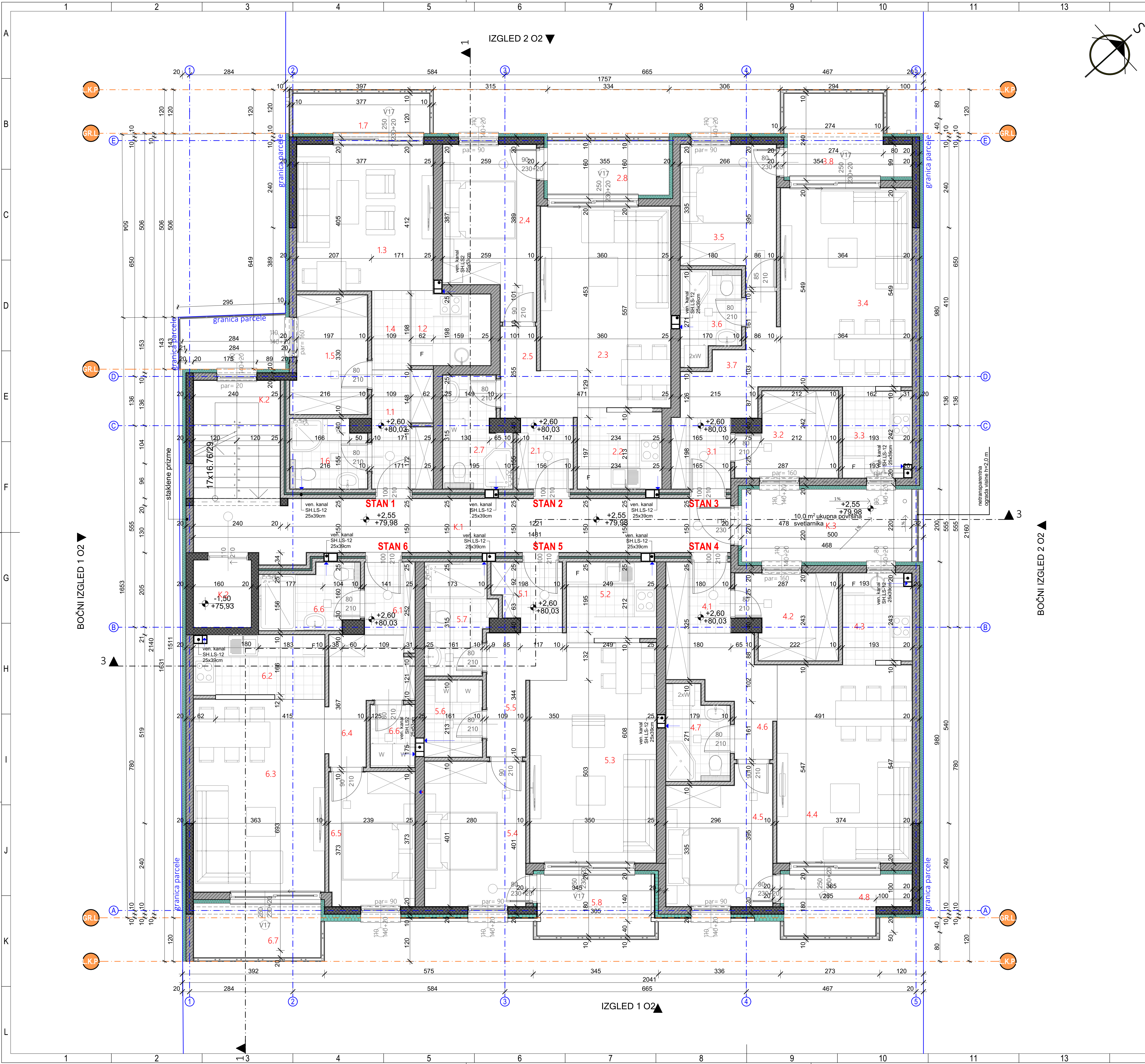
OBJEKAT 2 - Višeporodični stambeni objekat spratnosti P+2+Ps sa 17 stambenih jedinica-FAZA 1

ul. Vojvode R. Putnika 27, Pančevo

ul. Alesentija Maksimovića br. 13, PANČEVO, br. kat. parc. 18206 k.o. PANČEVO

| GLAVNI PROJEKTANT:              | INVESTITOR:                          | OZNAKA I NAZIV DELA PROJEKTA:     |
|---------------------------------|--------------------------------------|-----------------------------------|
| Vladimir DORDEVIĆ dipl.inž.arh. | VIT Invest doo,                      | 1-PROJEKAT ARHITEKTURE            |
| Br. Licence: 300 E032 06        | ul. Petra Preradovića br.29, Pančevo |                                   |
| ODGOVORNI PROJEKTANT:           | OZNAKA VRSTE TEHNIČKE DOKUMENTACIJE: | BROJ LISTA, DOKLADA, BROJ OBJEKTA |
| Vladimir DORDEVIĆ dipl.inž.arh. | IDR-Idejno rešenje                   | 01-01/24-IDR-01                   |
| Br. Licence: 300 E032 06        |                                      | APRIL 2024.                       |
| SAOBLASTI:                      | NAZIV CRTEŽA:                        | RAZUMEVA:                         |
| Elena JEDINI Mast.inž.arh.      | OSNOVA PRIZEMLJA OBJEKAT 2           | 1:50                              |
| Andela PRIVULOV Mast.inž.arh.   |                                      | 1:7,20.                           |





# OSNOVA 1 SPRAT

## OBJEKAT 2

| Neto površine - Osnova 1 Sprata O2 |                            |                |                |                |       |           |
|------------------------------------|----------------------------|----------------|----------------|----------------|-------|-----------|
| Br.                                | Naziv prostorije           | Pod            | Zid            | Plafon         | Obim  | Površina  |
| STAN 1-jednosoban stan             |                            |                |                |                |       |           |
| 1.1                                | Ulazni prostor             | ker. ploice    | poludisp. boja | poludisp. boja | 11,12 | 5,40      |
| 1.2                                | Kuhinja                    | ker. ploice    | ker. ploice    | poludisp. boja | 8,48  | 4,32      |
| 1.3                                | Dnevna soba sa trpezarijom | parket         | poludisp. boja | poludisp. boja | 15,51 | 15,02     |
| 1.4                                | Hodnik                     | ker. ploice    | poludisp. boja | poludisp. boja | 6,52  | 2,35      |
| 1.5                                | Garderobier                | ker. ploice    | poludisp. boja | poludisp. boja | 10,80 | 6,52      |
| 1.6                                | Kupatilo                   | ker. ploice    | ker. ploice    | poludisp. boja | 8,09  | 3,88      |
| 1.7                                | Terasa                     | ker. ploice    | poludisp. boja | poludisp. boja | 9,74  | 4,15      |
|                                    |                            |                |                |                |       | 41,64 m²  |
| STAN 2-dvosoban stan               |                            |                |                |                |       |           |
| 2.1                                | Ulazni prostor             | ker. ploice    | poludisp. boja | poludisp. boja | 6,97  | 2,95      |
| 2.2                                | Kuhinja                    | ker. ploice    | ker. ploice    | poludisp. boja | 9,07  | 4,95      |
| 2.3                                | Dnevna soba sa trpezarijom | parket         | poludisp. boja | poludisp. boja | 18,22 | 18,74     |
| 2.4                                | Spavaa soba                | parket         | poludisp. boja | poludisp. boja | 14,88 | 10,86     |
| 2.5                                | Hodnik                     | ker. ploice    | poludisp. boja | poludisp. boja | 9,31  | 3,95      |
| 2.7                                | Kupatilo                   | ker. ploice    | ker. ploice    | poludisp. boja | 10,45 | 5,16      |
| 2.8                                | Terasa                     | ker. ploice    | poludisp. boja | poludisp. boja | 9,67  | 4,98      |
|                                    |                            |                |                |                |       | 51,59 m²  |
| STAN 3-dvosoban stan               |                            |                |                |                |       |           |
| 3.1                                | Ulazni prostor             | ker. ploice    | poludisp. boja | poludisp. boja | 7,14  | 3,16      |
| 3.2                                | Garderobier                | parket         | poludisp. boja | poludisp. boja | 10,45 | 5,90      |
| 3.3                                | Kuhinja                    | ker. ploice    | ker. ploice    | poludisp. boja | 8,83  | 4,56      |
| 3.4                                | Dnevna soba sa trpezarijom | parket         | poludisp. boja | poludisp. boja | 18,14 | 20,71     |
| 3.5                                | Spavaa soba                | parket         | poludisp. boja | poludisp. boja | 13,10 | 9,23      |
| 3.6                                | Kupatilo                   | ker. ploice    | ker. ploice    | poludisp. boja | 8,69  | 3,92      |
| 3.7                                | Hodnik                     | ker. ploice    | poludisp. boja | poludisp. boja | 12,46 | 5,48      |
| 3.8                                | Terasa                     | ker. ploice    | poludisp. boja | poludisp. boja | 11,64 | 6,84      |
|                                    |                            |                |                |                |       | 58,80 m²  |
| STAN 4-dvosoban stan               |                            |                |                |                |       |           |
| 4.1                                | Ulazni prostor             | ker. ploice    | poludisp. boja | poludisp. boja | 7,43  | 3,44      |
| 4.2                                | Garderobier                | ker. ploice    | poludisp. boja | poludisp. boja | 10,68 | 6,01      |
| 4.3                                | Kuhinja                    | ker. ploice    | ker. ploice    | poludisp. boja | 8,86  | 4,59      |
| 4.4                                | Dnevna soba sa trpezarijom | parket         | poludisp. boja | poludisp. boja | 18,30 | 20,18     |
| 4.5                                | Spavaa soba                | parket         | poludisp. boja | poludisp. boja | 13,69 | 10,34     |
| 4.6                                | Hodnik                     | ker. ploice    | poludisp. boja | poludisp. boja | 13,05 | 6,23      |
| 4.7                                | Kupatilo                   | ker. ploice    | ker. ploice    | poludisp. boja | 8,86  | 4,21      |
| 4.8                                | Terasa                     | ker. ploice    | poludisp. boja | poludisp. boja | 10,45 | 5,18      |
|                                    |                            |                |                |                |       | 60,18 m²  |
| STAN 5-dvosoban stan               |                            |                |                |                |       |           |
| 5.1                                | Ulazni prostor             | ker. ploice    | poludisp. boja | poludisp. boja | 7,77  | 3,23      |
| 5.2                                | Kuhinja                    | ker. ploice    | ker. ploice    | poludisp. boja | 9,35  | 5,23      |
| 5.3                                | Dnevna soba sa trpezarijom | parket         | poludisp. boja | poludisp. boja | 19,05 | 19,96     |
| 5.4                                | Spavaa soba                | parket         | poludisp. boja | poludisp. boja | 13,51 | 11,04     |
| 5.5                                | Hodnik                     | ker. ploice    | poludisp. boja | poludisp. boja | 11,28 | 5,12      |
| 5.6                                | Vešernica                  | ker. ploice    | ker. ploice    | poludisp. boja | 7,36  | 3,32      |
| 5.7                                | Kupatilo                   | ker. ploice    | ker. ploice    | poludisp. boja | 10,27 | 5,32      |
| 5.8                                | Terasa                     | ker. ploice    | poludisp. boja | poludisp. boja | 9,90  | 5,26      |
|                                    |                            |                |                |                |       | 58,48 m²  |
| STAN 6-dvosoban stan               |                            |                |                |                |       |           |
| 6.1                                | Ulazni prostor             | ker. ploice    | poludisp. boja | poludisp. boja | 6,75  | 2,75      |
| 6.2                                | Kuhinja                    | ker. ploice    | ker. ploice    | poludisp. boja | 10,75 | 6,00      |
| 6.3                                | Dnevna soba sa trpezarijom | parket         | poludisp. boja | poludisp. boja | 17,79 | 19,07     |
| 6.4                                | Hodnik                     | ker. ploice    | poludisp. boja | poludisp. boja | 12,88 | 6,21      |
| 6.5                                | Spavaa soba                | parket         | poludisp. boja | poludisp. boja | 12,11 | 8,68      |
| 6.6                                | Vešernica                  | ker. ploice    | ker. ploice    | poludisp. boja | 5,87  | 2,09      |
| 6.6                                | Kupatilo                   | ker. ploice    | ker. ploice    | poludisp. boja | 9,30  | 4,51      |
| 6.7                                | Terasa                     | ker. ploice    | poludisp. boja | poludisp. boja | 10,00 | 5,25      |
|                                    |                            |                |                |                |       | 54,56 m²  |
| Zajedničke prostorije              |                            |                |                |                |       |           |
| K.1                                | Komunikacija               | ker. ploice    | poludisp. boja | poludisp. boja | 33,59 | 22,13     |
| K.2                                | Stepeniste                 | ker. ploice    | poludisp. boja | -              | 11,25 | 7,71      |
| K.2                                | Lift 630kg                 | -              | -              | -              | 6,89  | 2,95      |
| K.3                                | Svetlarnik                 | cem. košuljica | demit fasada   | -              | 13,37 | 9,37      |
|                                    |                            |                |                |                |       | 42,16 m²  |
|                                    |                            |                |                |                |       | 367,41 m² |
|                                    |                            |                |                |                |       | 439,18 m² |

### LEGENDA

| OZNAKA | NAZIV                      | OZNAKA | NAZIV                             |
|--------|----------------------------|--------|-----------------------------------|
|        | ARMIRANI BETON             |        | GRANICA PARCELE                   |
|        | TERMOBLOK                  |        | GRADEVINSKA-GR/L/REGULACIONA-R/L/ |
|        | TERMOIZOLACIJA-KAMENA VUNA |        | LINIJA KONZOLNOG PREFUSTA-K.P.    |

### RELATIVNA I APSOLUTNA KOTA PODA PRIZEMLJA OBJEKAT 1 I OBJEKAT 2 ±0.00 =+77.43

OBJEKAT 1 - Višeporodni stambeni objekat spratnosti P+3+Ps sa 23 stambene jedinica-FAZA 2  
OBJEKAT 2 - Višeporodni stambeni objekat spratnosti P+2+Ps sa 17 stambene jedinica-FAZA 1  
ul. Vojvode R. Putnika 27, Pančevo, br. kat. parc. 18206 K.O. PANČEVO


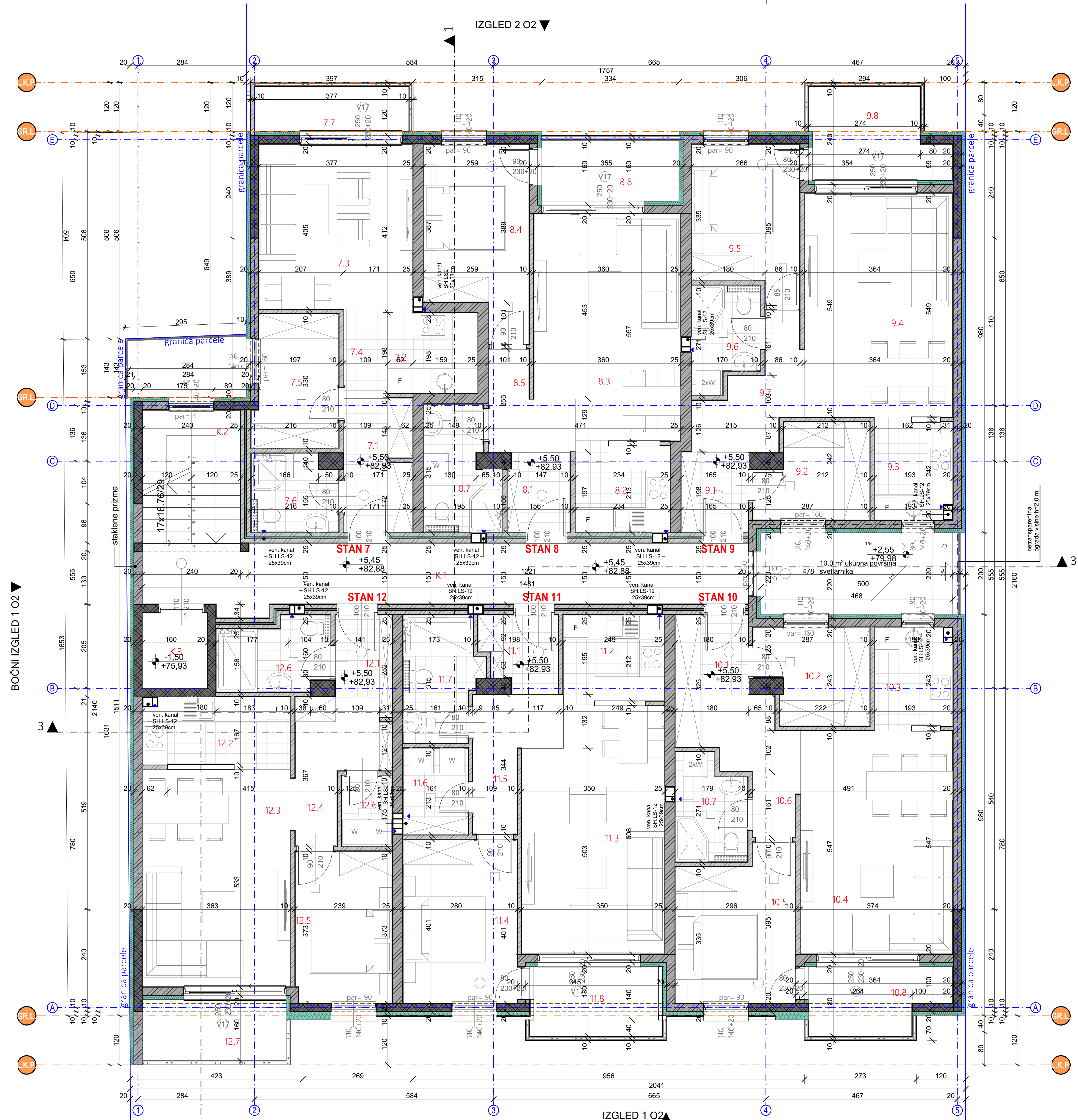
| GLAVNI PROJEKTANT               | INVESTITOR                           | OZNAKA I NAZIV DELA PROJEKTA |
|---------------------------------|--------------------------------------|------------------------------|
| Vladimir DORĐEVIĆ dipl.inž.arh. | VIT Invest d.o.o.                    | 1-PROJEKAT ARHITEKTURE       |
| BR. Licencije: 300 E032 06      | ul. Petra Preradovića br.29, Pančevo |                              |
| POSREDOVAČI PROJEKTA            | POSREDOVAČI PROJEKTA                 | POSREDOVAČI PROJEKTA         |
| Vladimir DORĐEVIĆ dipl.inž.arh. | IDR-Idejno rešenje                   | BR. Licencije: 300 E032 06   |
| BR. Licencije: 300 E032 06      |                                      |                              |
| POSREDOVAČI PROJEKTA            | POSREDOVAČI PROJEKTA                 | POSREDOVAČI PROJEKTA         |
| Elena JEDINI Mast.inž.arh.      | OSNOVA I SPRATA OBJEKAT 2            | BR. Licencije: 300 E032 06   |
| BR. Licencije: 300 E032 06      |                                      |                              |
| POSREDOVAČI PROJEKTA            | POSREDOVAČI PROJEKTA                 | POSREDOVAČI PROJEKTA         |
| Andrija PRVULOV Mast.inž.arh.   |                                      |                              |
| BR. Licencije: 300 E032 06      |                                      |                              |

84,1x59,4 cm

1:50

1.7.2.1.










# OSNOVA II SPRATA


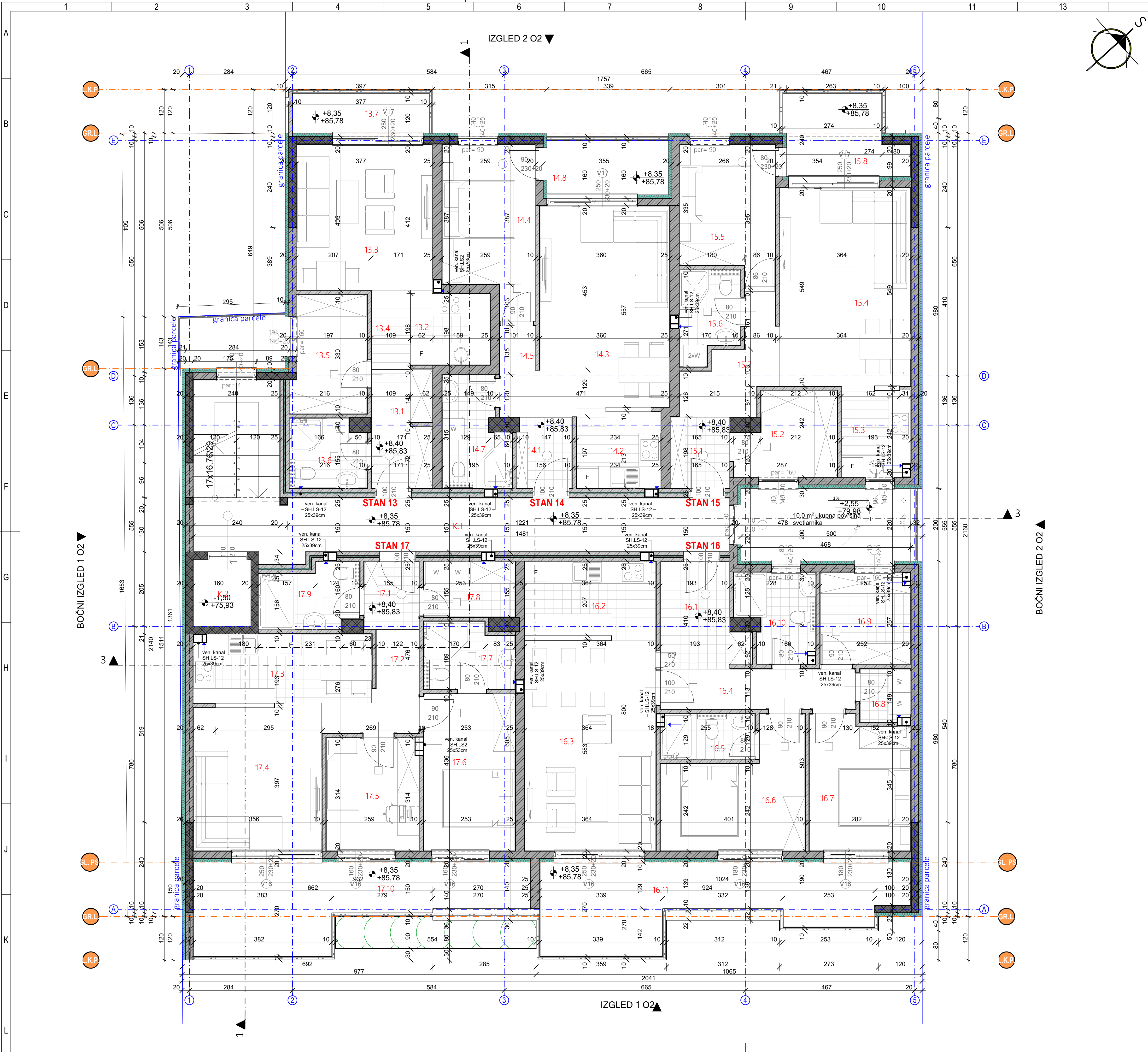
## OBJEKAT 2

| Neto površine - Osnova II Sprata O2 |                            |             |                |                |       |           |
|-------------------------------------|----------------------------|-------------|----------------|----------------|-------|-----------|
| Br.                                 | Naziv prostorije           | Pod         | Zid            | Plafon         | Obim  | Površina  |
| STAN 7-jednosoban stan              |                            |             |                |                |       |           |
| 7.1                                 | Ulazni prostor             | ker. ploice | poludisp. boja | poludisp. boja | 11,12 | 5,40      |
| 7.2                                 | Kuhinja                    | ker. ploice | ker. ploice    | poludisp. boja | 8,48  | 4,32      |
| 7.3                                 | Dnevna soba sa trpezarijom | parket      | poludisp. boja | poludisp. boja | 15,51 | 15,02     |
| 7.4                                 | Hodnik                     | ker. ploice | poludisp. boja | poludisp. boja | 6,52  | 2,35      |
| 7.5                                 | Garderober                 | parket      | poludisp. boja | poludisp. boja | 10,80 | 5,52      |
| 7.6                                 | Kupatilo                   | ker. ploice | ker. ploice    | poludisp. boja | 8,09  | 3,88      |
| 7.7                                 | Terasa                     | ker. ploice | poludisp. boja | poludisp. boja | 9,74  | 4,15      |
|                                     |                            |             |                |                |       | 41,64 m²  |
| STAN 8-dvosoban stan                |                            |             |                |                |       |           |
| 8.1                                 | Ulazni prostor             | ker. ploice | poludisp. boja | poludisp. boja | 6,97  | 2,95      |
| 8.2                                 | Kuhinja                    | ker. ploice | ker. ploice    | poludisp. boja | 9,07  | 4,95      |
| 8.3                                 | Dnevna soba sa trpezarijom | parket      | poludisp. boja | poludisp. boja | 18,22 | 18,74     |
| 8.4                                 | Spavaa soba                | parket      | poludisp. boja | poludisp. boja | 14,88 | 10,86     |
| 8.5                                 | Hodnik                     | parket      | poludisp. boja | poludisp. boja | 9,31  | 3,95      |
| 8.7                                 | Kupatilo                   | ker. ploice | ker. ploice    | poludisp. boja | 10,45 | 5,16      |
| 8.8                                 | Terasa                     | ker. ploice | poludisp. boja | poludisp. boja | 9,67  | 4,98      |
|                                     |                            |             |                |                |       | 51,59 m²  |
| STAN 9-dvosoban stan                |                            |             |                |                |       |           |
| 9.1                                 | Ulazni prostor             | ker. ploice | poludisp. boja | poludisp. boja | 7,14  | 3,16      |
| 9.2                                 | Garderober                 | parket      | poludisp. boja | poludisp. boja | 10,45 | 5,90      |
| 9.3                                 | Kuhinja                    | ker. ploice | ker. ploice    | poludisp. boja | 8,83  | 4,56      |
| 9.4                                 | Dnevna soba sa trpezarijom | parket      | poludisp. boja | poludisp. boja | 18,14 | 19,71     |
| 9.5                                 | Spavaa soba                | parket      | poludisp. boja | poludisp. boja | 13,10 | 9,23      |
| 9.6                                 | Kupatilo                   | ker. ploice | ker. ploice    | poludisp. boja | 8,69  | 3,92      |
| 9.7                                 | Hodnik                     | parket      | poludisp. boja | poludisp. boja | 12,46 | 5,48      |
| 9.8                                 | Terasa                     | ker. ploice | poludisp. boja | poludisp. boja | 11,64 | 6,84      |
|                                     |                            |             |                |                |       | 58,80 m²  |
| STAN 10-dvosoban stan               |                            |             |                |                |       |           |
| 10.1                                | Ulazni prostor             | ker. ploice | poludisp. boja | poludisp. boja | 7,43  | 3,44      |
| 10.2                                | Garderober                 | parket      | poludisp. boja | poludisp. boja | 10,68 | 6,01      |
| 10.3                                | Kuhinja                    | ker. ploice | ker. ploice    | poludisp. boja | 8,86  | 4,59      |
| 10.4                                | Dnevna soba sa trpezarijom | parket      | poludisp. boja | poludisp. boja | 18,30 | 20,18     |
| 10.5                                | Spavaa soba                | parket      | poludisp. boja | poludisp. boja | 13,69 | 10,34     |
| 10.6                                | Hodnik                     | parket      | poludisp. boja | poludisp. boja | 13,05 | 6,23      |
| 10.7                                | Kupatilo                   | ker. ploice | ker. ploice    | poludisp. boja | 8,86  | 4,21      |
| 10.8                                | Terasa                     | ker. ploice | poludisp. boja | poludisp. boja | 10,45 | 5,18      |
|                                     |                            |             |                |                |       | 60,18 m²  |
| STAN 11-dvosoban stan               |                            |             |                |                |       |           |
| 11.1                                | Ulazni prostor             | ker. ploice | poludisp. boja | poludisp. boja | 7,77  | 3,23      |
| 11.2                                | Kuhinja                    | ker. ploice | ker. ploice    | poludisp. boja | 9,35  | 5,23      |
| 11.3                                | Dnevna soba sa trpezarijom | parket      | poludisp. boja | poludisp. boja | 19,05 | 19,96     |
| 11.4                                | Spavaa soba                | parket      | poludisp. boja | poludisp. boja | 13,51 | 11,04     |
| 11.5                                | Hodnik                     | parket      | poludisp. boja | poludisp. boja | 11,28 | 5,12      |
| 11.6                                | Vešernica                  | ker. ploice | ker. ploice    | poludisp. boja | 7,36  | 3,32      |
| 11.7                                | Kupatilo                   | ker. ploice | ker. ploice    | poludisp. boja | 10,27 | 5,32      |
| 11.8                                | Terasa                     | ker. ploice | poludisp. boja | poludisp. boja | 9,90  | 5,26      |
|                                     |                            |             |                |                |       | 58,48 m²  |
| STAN 12-dvosoban stan               |                            |             |                |                |       |           |
| 12.1                                | Ulazni prostor             | ker. ploice | poludisp. boja | poludisp. boja | 6,75  | 2,75      |
| 12.2                                | Kuhinja                    | ker. ploice | ker. ploice    | poludisp. boja | 10,75 | 6,00      |
| 12.3                                | Dnevna soba sa trpezarijom | parket      | poludisp. boja | poludisp. boja | 17,79 | 19,07     |
| 12.4                                | Hodnik                     | parket      | poludisp. boja | poludisp. boja | 12,88 | 6,21      |
| 12.5                                | Spavaa soba                | parket      | poludisp. boja | poludisp. boja | 12,11 | 8,68      |
| 12.6                                | Kupatilo                   | ker. ploice | ker. ploice    | poludisp. boja | 9,30  | 4,51      |
| 12.6                                | Vešernica                  | ker. ploice | ker. ploice    | poludisp. boja | 5,87  | 2,09      |
| 12.7                                | Terasa                     | ker. ploice | poludisp. boja | poludisp. boja | 10,00 | 5,25      |
|                                     |                            |             |                |                |       | 54,56 m²  |
| Zajedničke prostorije               |                            |             |                |                |       |           |
| K.1                                 | Komunikacija               | ker. ploice | poludisp. boja | poludisp. boja | 33,59 | 22,13     |
| K.2                                 | Stepenište                 | ker. ploice | poludisp. boja | -              | 11,25 | 7,71      |
| K.3                                 | Lift 630kg                 | -           | -              | -              | 6,89  | 2,95      |
|                                     |                            |             |                |                |       | 32,79 m²  |
| UKUPNA NETO POVRSINA II SPRATA      |                            |             |                |                |       | 358,04 m² |
| UKUPNA BRUTO POUVRSINA II SPRATA    |                            |             |                |                |       | 429,18 m² |

| LEGENDA   |                            |   |  |
|---|----------------------------|---|--|
| OZNAKA  | NAZIV                      | OZNAKA  | NAZIV  |
|  | ARMIRANI BETON             |  | GRANICA PARCELE  |
|  | TERMOBLOK                  |  | GRAĐEVINSKA-GR/L/REGULACIONA-R/L/LINJA KONZOLNOG PREPUŠTA-L,K,P. |
|  | TERMOIZOLACIJA-KAMENA VUNA |   |  |

|   |  |   |  |
|---|--|---|--|
| <b>RELATIVNA I APSOLUTNA KOTAP DOBA PRIZEMLJA OBJEKAT 1   OBJEKAT 2 <math>\pm 0.00 \pm 77.43</math></b>   |  |   |  |
| <b>ARCHI ACTIVE HOUSE DOO</b><br>ul. Vojvode R. Putnika 27, Pančevo<br>ORJEKAT 1 – Vsepodrijetni stambeni objekat s prstima P+3+Ps za 23 stambene jedinice FAZA 2<br>ORJEKAT 2 – Vsepodrijetni stambeni objekat s prstima P+3+Ps za 23 stambene jedinice FAZA 1<br>ul. Aleksandra Maksimovića br 19, PANČEVO, br. kat. parc. 18206 K. PANČEVO |  |   |  |
| <b>GLAVNI PROJEKTOVAČ</b><br>Vladimirović Dordević d.d.o.o.<br>br. Licence: 300 E032 E  |  | <b>INVESTITOR</b><br>Vladimirović Dordević d.d.o.o.<br>ul. Petra Preradovića br 29, Pančevo |  |
| <b>GLAVNI PROJEKTOVAČ</b><br>Vladimirović Dordević d.d.o.o.<br>br. Licence: 300 E032 E  |  | <b>POSREDOVAČ</b><br>D.P. PETRIĆ ARCHITECTURE<br>ul. Vojvode R. Putnika 27, Pančevo         |  |
| <b>POSREDOVAČ</b><br>IDR-Idrejno rešenje  |  | <b>POSREDOVAČ</b><br>IDR-Idrejno rešenje  |  |
| <b>POSREDOVAČ</b><br>NADZORUJE<br>OSNOVA I SPRATA OBJEKAT 2   |  | <b>POSREDOVAČ</b><br>NADZORUJE<br>OSNOVA I SPRATA OBJEKAT 2                                 |  |
| <b>POSREDOVAČ</b><br>NADZORUJE<br>OSNOVA I SPRATA OBJEKAT 2   |  | <b>POSREDOVAČ</b><br>NADZORUJE<br>OSNOVA I SPRATA OBJEKAT 2                                 |  |
| <b>POSREDOVAČ</b><br>NADZORUJE<br>OSNOVA I SPRATA OBJEKAT 2   |  | <b>POSREDOVAČ</b><br>NADZORUJE<br>OSNOVA I SPRATA OBJEKAT 2                                 |  |
| <b>POSREDOVAČ</b><br>NADZORUJE<br>OSNOVA I SPRATA OBJEKAT 2   |  | <b>POSREDOVAČ</b><br>NADZORUJE<br>OSNOVA I SPRATA OBJEKAT 2                                 |  |
| <b>POSREDOVAČ</b><br>NADZORUJE<br>OSNOVA I SPRATA OBJEKAT 2   |  | <b>POSREDOVAČ</b><br>NADZORUJE<br>OSNOVA I SPRATA OBJEKAT 2                                 |  |
| <b>POSREDOVAČ</b><br>NADZORUJE<br>OSNOVA I SPRATA OBJEKAT 2   |  | <b>POSREDOVAČ</b><br>NADZORUJE<br>OSNOVA I SPRATA OBJEKAT 2                                 |  |
| <b>POSREDOVAČ</b><br>NADZORUJE<br>OSNOVA I SPRATA OBJEKAT 2   |  | <b>POSREDOVAČ</b><br>NADZORUJE<br>OSNOVA I SPRATA OBJEKAT 2                                 |  |
| <b>POSREDOVAČ</b><br>NADZORUJE<br>OSNOVA I SPRATA OBJEKAT 2   |  | <b>POSREDOVAČ</b><br>NADZORUJE<br>OSNOVA I SPRATA OBJEKAT 2                                 |  |
| <b>POSREDOVAČ</b><br>NADZORUJE<br>OSNOVA I SPRATA OBJEKAT 2   |  | <b>POSREDOVAČ</b><br>NADZORUJE<br>OSNOVA I SPRATA OBJEKAT 2                                 |  |
| <b>POSREDOVAČ</b><br>NADZORUJE<br>OSNOVA I SPRATA OBJEKAT 2   |  | <b>POSREDOVAČ</b><br>NADZORUJE<br>OSNOVA I SPRATA OBJEKAT 2                                 |  |
| <b>POSREDOVAČ</b><br>NADZORUJE<br>OSNOVA I SPRATA OBJEKAT 2   |  | <b>POSREDOVAČ</b><br>NADZORUJE<br>OSNOVA I SPRATA OBJEKAT 2                                 |  |
| <b>POSREDOVAČ</b><br>NADZORUJE<br>OSNOVA I SPRATA OBJEKAT 2   |  | <b>POSREDOVAČ</b><br>NADZORUJE<br>OSNOVA I SPRATA OBJEKAT 2                                 |  |
| <b>POSREDOVAČ</b><br>NADZORUJE<br>OSNOVA I SPRATA OBJEKAT 2   |  | <b>POSREDOVAČ</b><br>NADZORUJE<br>OSNOVA I SPRATA OBJEKAT 2                                 |  |
| <b>POSREDOVAČ</b><br>NADZORUJE<br>OSNOVA I SPRATA OBJEKAT 2   |  | <b>POSREDOVAČ</b><br>NADZORUJE<br>OSNOVA I SPRATA OBJEKAT 2                                 |  |
| <b>POSREDOVAČ</b><br>NADZORUJE<br>OSNOVA I SPRATA OBJEKAT 2   |  | <b>POSREDOVAČ</b><br>NADZORUJE<br>OSNOVA I SPRATA OBJEKAT 2                                 |  |
| <b>POSREDOVAČ</b><br>NADZORUJE<br>OSNOVA I SPRATA OBJEKAT 2   |  | <b>POSREDOVAČ</b><br>NADZORUJE<br>OSNOVA I SPRATA OBJEKAT 2                                 |  |
| <b>POSREDOVAČ</b><br>NADZORUJE<br>OSNOVA I SPRATA OBJEKAT 2   |  | <b>POSREDOVAČ</b><br>NADZORUJE<br>OSNOVA I SPRATA OBJEKAT 2                                 |  |
| <b>POSREDOVAČ</b><br>NADZORUJE<br>OSNOVA I SPRATA OBJEKAT 2   |  | <b>POSREDOVAČ</b><br>NADZORUJE<br>OSNOVA I SPRATA OBJEKAT 2                                 |  |
| <b>POSREDOVAČ</b><br>NADZORUJE<br>OSNOVA I SPRATA OBJEKAT 2   |  | <b>POSREDOVAČ</b><br>NADZORUJE<br>OSNOVA I SPRATA OBJEKAT 2                                 |  |
| <b>POSREDOVAČ</b><br>NADZORUJE<br>OSNOVA I SPRATA OBJEKAT 2   |  | <b>POSREDOVAČ</b><br>NADZORUJE<br>OSNOVA I SPRATA OBJEKAT 2                                 |  |
| <b>POSREDOVAČ</b><br>NADZORUJE<br>OSNOVA I SPRATA OBJEKAT 2   |  | <b>POSREDOVAČ</b><br>NADZORUJE<br>OSNOVA I SPRATA OBJEKAT 2                                 |  |
| <b>POSREDOVAČ</b><br>NADZORUJE<br>OSNOVA I SPRATA OBJEKAT 2   |  | <b>POSREDOVAČ</b><br>NADZORUJE<br>OSNOVA I SPRATA OBJEKAT 2                                 |  |
| <b>POSREDOVAČ</b><br>NADZORUJE<br>OSNOVA I SPRATA OBJEKAT 2   |  | <b>POSREDOVAČ</b><br>NADZORUJE<br>OSNOVA I SPRATA OBJEKAT 2                                 |  |
| <b>POSREDOVAČ</b><br>NADZORUJE<br>OSNOVA I SPRATA OBJEKAT 2   |  | <b>POSREDOVAČ</b><br>NADZORUJE<br>OSNOVA I SPRATA OBJEKAT 2                                 |  |
| <b>POSREDOVAČ</b><br>NADZORUJE<br>OSNOVA I SPRATA OBJEKAT 2   |  | <b>POSREDOVAČ</b><br>NADZORUJE<br>OSNOVA I SPRATA OBJEKAT 2                                 |  |
| <b>POSREDOVAČ</b><br>NADZORUJE<br>OSNOVA I SPRATA OBJEKAT 2   |  | <b>POSREDOVAČ</b><br>NADZORUJE<br>OSNOVA I SPRATA OBJEKAT 2                                 |  |
| <b>POSREDOVAČ</b><br>   |  |   |  |





# OSNOVA POVUČENOG SPRATA OBJEKAT 2

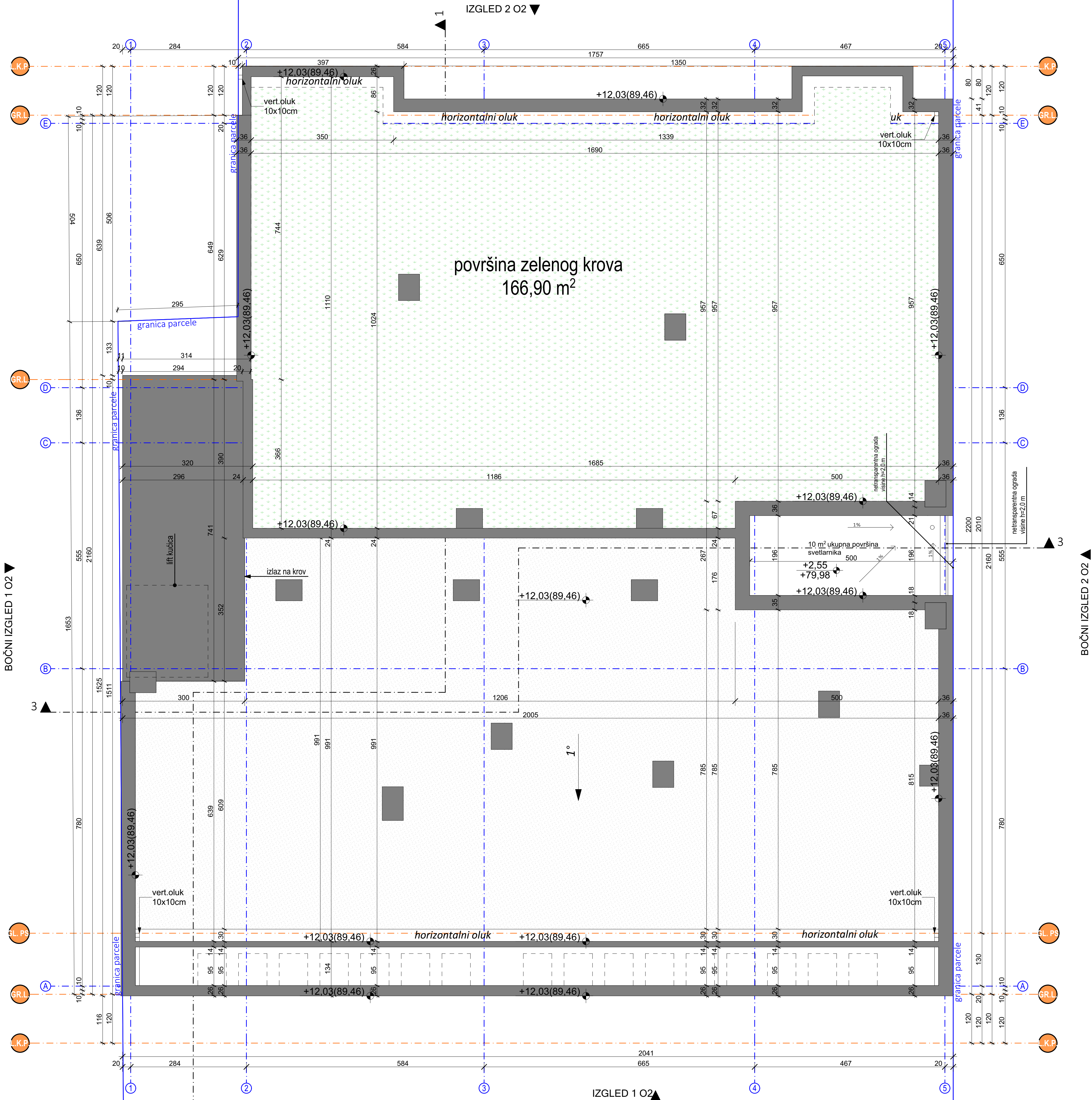

| Neto površine - Osnova Povuenog Sprata O2 |                            |             |                |                |       |           |
|---|----------------------------|-------------|----------------|----------------|-------|-----------|
| Br.                                       | Naziv prostorije           | Pod         | Zid            | Plafon         | Obim  | Površina  |
| STAN 13-jednosoban stan                   |                            |             |                |                |       |           |
| 13.1                                      | Ulazni prostor             | ker. ploice | poludisp. boja | poludisp. boja | 11,12 | 5,40      |
| 13.2                                      | Kuhinja                    | ker. ploice | ker. ploice    | poludisp. boja | 8,48  | 4,32      |
| 13.3                                      | Dnevna soba sa trpezarijom | parket      | poludisp. boja | poludisp. boja | 15,51 | 15,02     |
| 13.4                                      | Hodnik                     | ker. ploice | poludisp. boja | poludisp. boja | 6,52  | 2,35      |
| 13.5                                      | Garderobier                | parket      | poludisp. boja | poludisp. boja | 10,80 | 6,52      |
| 13.6                                      | Kupatilo                   | ker. ploice | poludisp. boja | poludisp. boja | 8,09  | 3,88      |
| 13.7                                      | Terasa                     | ker. ploice | poludisp. boja | poludisp. boja | 9,74  | 4,15      |
|   |                            |             |                |                |       | 41,64 m²  |
| STAN 14-dvosoban stan                     |                            |             |                |                |       |           |
| 14.1                                      | Ulazni prostor             | ker. ploice | poludisp. boja | poludisp. boja | 6,97  | 2,95      |
| 14.2                                      | Kuhinja                    | ker. ploice | ker. ploice    | poludisp. boja | 9,07  | 4,95      |
| 14.3                                      | Dnevna soba sa trpezarijom | parket      | poludisp. boja | poludisp. boja | 18,22 | 18,74     |
| 14.4                                      | Spavaa soba                | parket      | poludisp. boja | poludisp. boja | 14,88 | 10,80     |
| 14.5                                      | Hodnik                     | ker. ploice | poludisp. boja | poludisp. boja | 9,31  | 3,95      |
| 14.7                                      | Kupatilo                   | ker. ploice | ker. ploice    | poludisp. boja | 10,45 | 5,16      |
| 14.8                                      | Terasa                     | ker. ploice | poludisp. boja | poludisp. boja | 9,67  | 4,98      |
|   |                            |             |                |                |       | 51,59 m²  |
| STAN 15-dvosoban stan                     |                            |             |                |                |       |           |
| 15.1                                      | Ulazni prostor             | ker. ploice | poludisp. boja | poludisp. boja | 7,14  | 3,16      |
| 15.2                                      | Garderobier                | ker. ploice | poludisp. boja | poludisp. boja | 10,45 | 5,90      |
| 15.3                                      | Kuhinja                    | ker. ploice | ker. ploice    | poludisp. boja | 8,83  | 4,56      |
| 15.4                                      | Dnevna soba sa trpezarijom | parket      | poludisp. boja | poludisp. boja | 18,14 | 19,71     |
| 15.5                                      | Spavaa soba                | parket      | poludisp. boja | poludisp. boja | 13,10 | 9,23      |
| 15.6                                      | Kupatilo                   | ker. ploice | ker. ploice    | poludisp. boja | 8,69  | 3,92      |
| 15.7                                      | Hodnik                     | ker. ploice | poludisp. boja | poludisp. boja | 12,46 | 5,48      |
| 15.8                                      | Terasa                     | ker. ploice | poludisp. boja | poludisp. boja | 11,64 | 6,84      |
|   |                            |             |                |                |       | 58,80 m²  |
| STAN 16-etvrosobanstan                    |                            |             |                |                |       |           |
| 16.1                                      | Ulazni prostor             | ker. ploice | poludisp. boja | poludisp. boja | 10,97 | 6,19      |
| 16.2                                      | Kuhinja                    | ker. ploice | ker. ploice    | poludisp. boja | 11,55 | 7,51      |
| 16.3                                      | Dnevna soba sa trpezarijom | parket      | poludisp. boja | poludisp. boja | 18,82 | 20,92     |
| 16.4                                      | Hodnik                     | ker. ploice | poludisp. boja | poludisp. boja | 12,96 | 5,92      |
| 16.5                                      | Kupatilo                   | ker. ploice | ker. ploice    | poludisp. boja | 7,72  | 3,22      |
| 16.6                                      | Spavaa soba                | parket      | poludisp. boja | poludisp. boja | 15,51 | 11,24     |
| 16.7                                      | Spavaa soba                | parket      | poludisp. boja | poludisp. boja | 13,13 | 9,99      |
| 16.8                                      | Vešernica                  | ker. ploice | ker. ploice    | poludisp. boja | 5,70  | 1,98      |
| 16.9                                      | Garderoba                  | ker. ploice | poludisp. boja | poludisp. boja | 10,05 | 6,22      |
| 16.10                                     | Kupatilo                   | ker. ploice | ker. ploice    | poludisp. boja | 9,83  | 4,74      |
| 16.11                                     | Terasa                     | ker. ploice | poludisp. boja | poludisp. boja | 26,60 | 18,65     |
|   |                            |             |                |                |       | 96,58 m²  |
| STAN 17-trosoban stan                     |                            |             |                |                |       |           |
| 17.1                                      | Ulazni prostor             | ker. ploice | poludisp. boja | poludisp. boja | 6,78  | 2,84      |
| 17.2                                      | Hodnik                     | ker. ploice | poludisp. boja | poludisp. boja | 11,10 | 4,68      |
| 17.3                                      | Kuhinja                    | ker. ploice | ker. ploice    | poludisp. boja | 13,63 | 9,25      |
| 17.4                                      | Dnevna soba sa trpezarijom | parket      | poludisp. boja | poludisp. boja | 15,21 | 14,10     |
| 17.5                                      | Spavaa soba                | parket      | poludisp. boja | poludisp. boja | 11,36 | 7,92      |
| 17.6                                      | Spavaa soba                | parket      | poludisp. boja | poludisp. boja | 13,67 | 10,85     |
| 17.7                                      | Kupatilo                   | ker. ploice | ker. ploice    | poludisp. boja | 8,73  | 4,32      |
| 17.8                                      | Vešernica                  | ker. ploice | ker. ploice    | poludisp. boja | 8,05  | 3,81      |
| 17.9                                      | Kupatilo                   | ker. ploice | ker. ploice    | poludisp. boja | 9,33  | 4,54      |
| 17.10                                     | Terasa                     | ker. ploice | poludisp. boja | poludisp. boja | 23,77 | 17,27     |
|   |                            |             |                |                |       | 79,58 m²  |
| Zajednike prostorije                      |                            |             |                |                |       |           |
| K.1                                       | Komunikacija               | ker. ploice | poludisp. boja | poludisp. boja | 33,59 | 22,13     |
| K.2                                       | Lift 630kg                 |             |                |                | 6,89  | 2,95      |
|   |                            |             |                |                |       | 25,08 m²  |
|   |                            |             |                |                |       | 353,27 m² |
|   |                            |             |                |                |       | 435,18 m² |

| LEGENDA |                            |        |  |
|---------|----------------------------|--------|--|
| OZNAKA  | NAZIV                      | OZNAKA | NAZIV  |
|         | ARMIRANI BETON             |        | GRANICA PARCELE  |
|         | TERMOBLOK                  |        | GRADEVINSKA-GR./REGULACIONA-R./LINIJA KONZOLNOG PREFUSA-K.P. |
|         | TERMOIZOLACIJA-KAMENA VUNA |        |  |

|  |  |  |  |
|--|--|--|--|
| RELATIVNA I APSOLUTNA KOTA PODA PRIZEMLJA OBJEKAT 1 I OBJEKAT 2 ±0.00 =+77.43                |  |  |  |
| ARCHI ACTIVE HOUSE DOO   |  |  |  |
| OBJEKAT 1 - Višeporodični stambeni objekat spratnosti P+3+Ps sa 23 stambene jedinica-FAZA 2  |  |  |  |
| OBJEKAT 2 - Višeporodični stambeni objekat spratnosti P+2+Ps sa 17 stambenih jedinica-FAZA 1 |  |  |  |
| ul. Vojvode R. Putnika 27, PANČEVO, br. kat. parc. 18206 K.O. PANČEVO                        |  |  |  |
| GLAVNI PROJEKTANT: Vladimir DORĐEVIĆ dipl.inž.arh. Br. Licence: 300 E032 06                  |  | INVESTITOR: VIT Invest doo, ul. Petra Preradovića br.29, Pančevo |  |
| ODGOVORNI PROJEKTANT: Vladimir DORĐEVIĆ dipl.inž.arh. Br. Licence: 300 E032 06               |  | OZNAKA I NAZIV DELA PROJEKTA: 1-PROJEKT ARHITEKTURE              |  |
| DRAŽENJE: Elena JEDINI Mast.inž.arh. Anđela PRVULOV Mast.inž.arh.                            |  | OZNAKA VRSTE TEHNIČKE DOKUMENTACIJE: 01-01/24-IDR-01             |  |
|  |  | BROJ LISTA, DOKLADA, BROJ OBJEKTA: 01-01/24-IDR-01               |  |
|  |  | DATUM IZDAVANJA: APRIL 2024.                                     |  |
|  |  | NAZIV CRTEZA: OSMOVA POVUČENOG SPRATA OBJEKAT 2                  |  |
|  |  | DRAŽENJE: 1:50   |  |
|  |  | BROJ CRTEZA: 1.7.2.3.  |  |



OSNOVA KROVNE RAVNI  
OBJEKAT 2

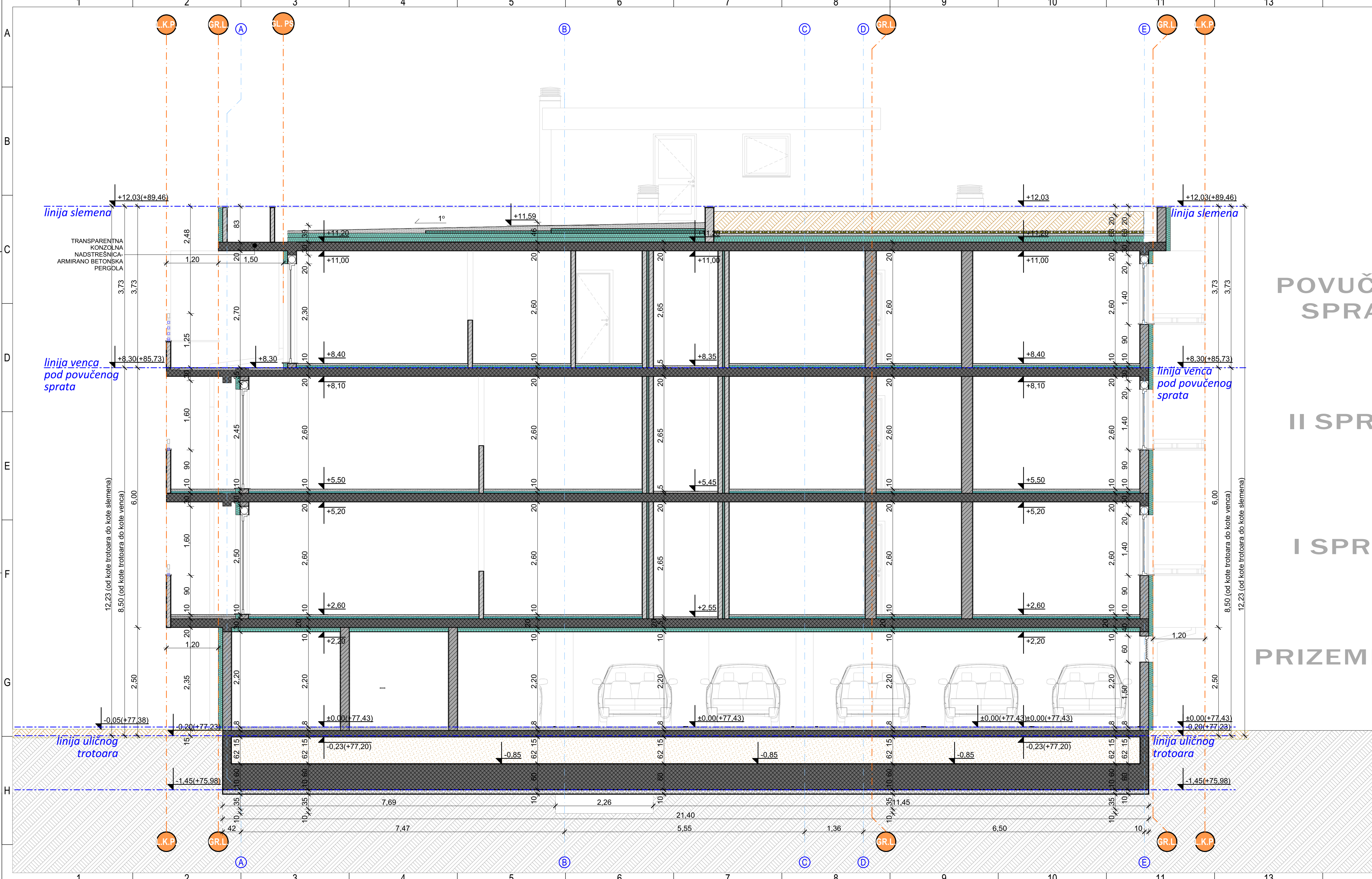


| LEGENDA |                            |        |   |
|---------|----------------------------|--------|---|
| OZNAKA  | NAZIV                      | OZNAKA | NAZIV   |
|         | ARMIRANI BETON             |        | GRANICA PARCELE   |
|         | TERMOBLOK                  |        | GRAĐEVINSKA-GR./REGULACIONA-R./LINIJA KONZOLNOG PREPUŠTA-K.P. |
|         | TERMOIZOLACIJA-KAMENA VUNA |        | ŠLJUNAK   |
|         | ZELENI KROV                |        |   |

|  |  |  |  |
|--|--|--|--|
| RELATIVNA I APSOLUTNA KOTA PODA PRIZEMLJA OBJEKAT 1 I OBJEKAT 2 ±0.00 =+77.43                |  |  |  |
| ARCHI ACTIVE HOUSE DOO   |  |  |  |
| OBJEKAT 1 - Višeporodični stambeni objekat spratnosti P+3+Ps sa 23 stambene jedinica-FAZA 2  |  |  |  |
| OBJEKAT 2 - Višeporodični stambeni objekat spratnosti P+2+Ps sa 17 stambenih jedinica-FAZA 1 |  |  |  |
| ul. Aksenčija Maksimovića br.19, PANČEVO, br. kat. parc. 18206 K.O. PANČEVO                  |  |  |  |
| GLAVNI PROJEKTANT: Vladimir DORĐEVIĆ dipl.inž.arh. Br. Licence: 300 E032 06                  |  | INVESTITOR: VIT Invest doo, ul. Petra Preradovića br.29, Pančevo |  |
| ODGOVORNI PROJEKTANT: Vladimir DORĐEVIĆ dipl.inž.arh. Br. Licence: 300 E032 06               |  | OZNAKA I NAZIV DELA PROJEKTA: 1-PROJEKAT ARHITEKTURE             |  |
| SARAJEVIĆ: Eleni JEDINI Mast.inž.arh. Anđelija PRVULOV Mast.inž.arh.                         |  | OZNAKA VRSTE TEHNIČKE DOKUMENTACIJE: IDR-Idejno rešenje          |  |
|  |  | BROJ LISTA, OBLIKA, BROJ OBJEKTA: 01-01/24-IDR-01                |  |
|  |  | DATUM IZDAVANJA: APRIL 2024.                                     |  |
|  |  | NAZIV CRTEŽA: OSNOVA KROVNE RAVNI OBJEKAT 2                      |  |
|  |  | RAZMERA: 1:50  |  |
|  |  | BROJ CRTEŽA: 1.7.2.4.  |  |



PRESEK 1-1  
OBJEKAT 2



POVUČENI  
SPRAT

II SPRAT

I SPRAT

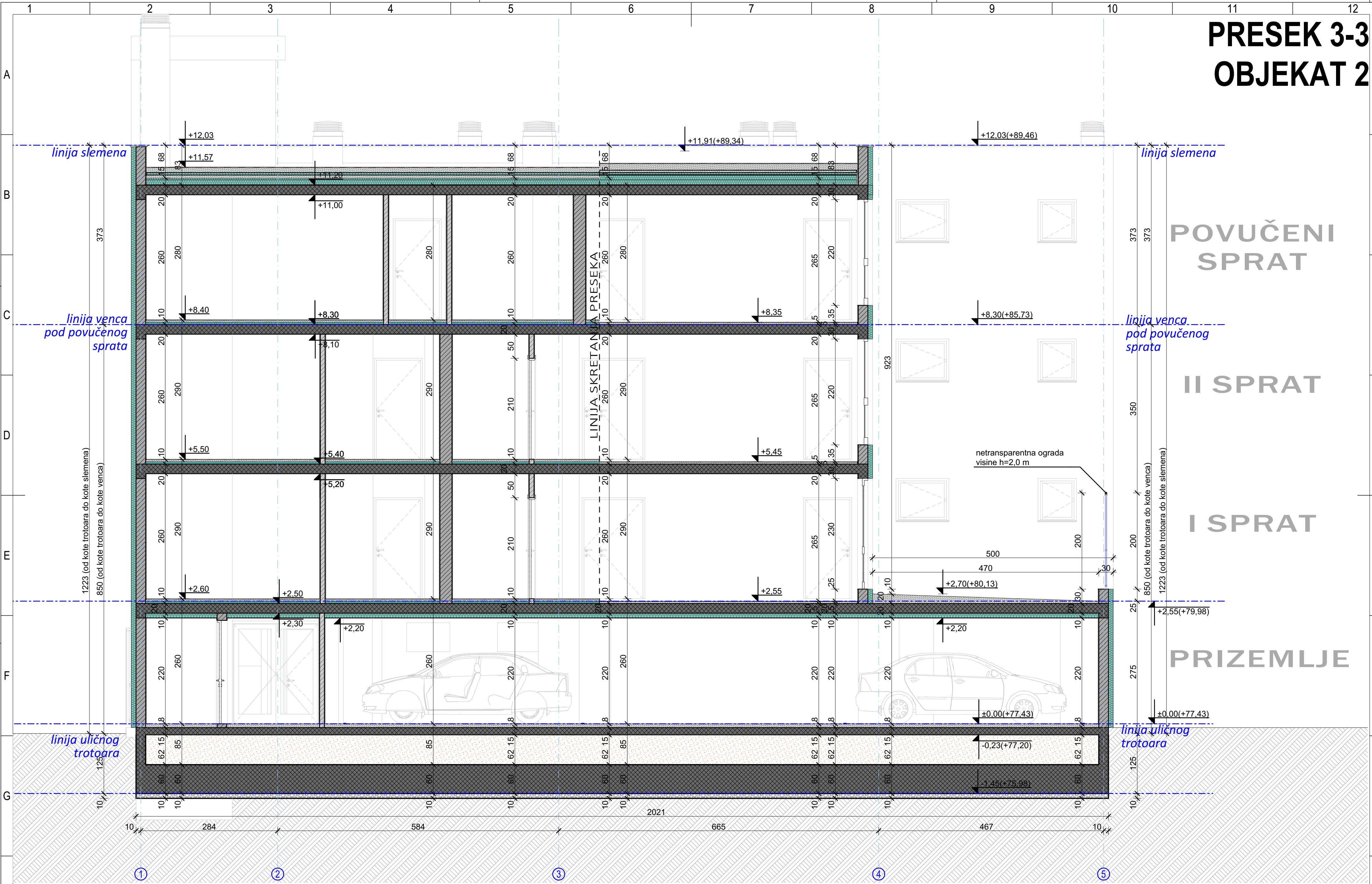
PRIZEMJE

| LEGENDA |                            |        |   |
|---------|----------------------------|--------|---|
| OZNAKA  | NAZIV                      | OZNAKA | NAZIV   |
|         | ARMIRANI BETON             |        | GRANICA PARCELE   |
|         | TERMOBLOK                  |        | GRAĐEVINSKA-GR.L./REGULACIONA-R.L./LINIJA KONZOLNOG PREPUŠTA-L.K.P. |
|         | TERMOIZOLACIJA-KAMENA VUNA |        | PESAK   |
|         | MALTER                     |        | ŠLJUNAK   |
|         | CEMENTNA KOŠULJICA         |        | NABIJENA ZEMLJA   |
|         | KER.PLOČICE/PARKET         |        |   |

| RELATIVNA I APSOLUTNA KOTA PODA PRIZEMLJA OBJEKAT 1 I OBJEKAT 2 ±0.00 = +77.43                          |  |  |  |
|---|--|--|--|
| PRAVNI VLASNIK:<br>ARCHI ACTIVE HOUSE DOO<br>ul. Vojvode R. Putnika 27, Pančevo                         |  | OBJEKAT:<br>OBJEKAT 1 - Višeporodični stambeni objekat spratnosti P+3+Ps sa 23 stambene jedinica-FAZA 2<br>OBJEKAT 2 - Višeporodični stambeni objekat spratnosti P+2+Ps sa 17 stambenih jedinica-FAZA 1<br>ul. Aksentijeva Maksimovića br.19, PANČEVO, br. kat. parc. 18206 K.O. PANČEVO |  |
| ODGOVORNI PROJEKTANT:<br>Vladimir ĐORĐEVIĆ dipl.inž.arh.<br>Br. Licence: 300 E032 D6                    |  | INVESTITOR:<br>VIT Invest doo,<br>ul. Petra Preradovića br.29, Pančevo   |  |
| SARADNICI:<br>Elina JEBINI Mast.inž.arh.<br>Jelica ŽIVULI Mast.inž.arh.<br>Anđela PRVULOV Mast.inž.arh. |  | OZNAKA I NAZIV DELA PROJEKTA:<br>1-PROJEKAT ARHITEKTURE<br>BROJ TEHN. DOKUM.: BROJ OBJEKTA: DATUM IZDAVANJA:<br>01-01/24-IDR-01 APRIL 2024.  |  |
| NAZIV CRTEŽA:<br>PRESEK 1-1 OBJEKAT 2   |  | RAZMERA:<br>1:50   |  |



PRESEK 3-3  
OBJEKAT 2



| LEGENDA |                 |        |                    | LEGENDA |                            |        |   |
|---------|-----------------|--------|--------------------|---------|----------------------------|--------|---|
| OZNAKA  | NAZIV           | OZNAKA | NAZIV              | OZNAKA  | NAZIV                      | OZNAKA | NAZIV   |
|         | ŠLJUNAK         |        | MALTER             |         | ARMIRANI BETON             |        | GRANICA PARCELE   |
|         | NABIJENA ZEMLJA |        | CEMENTNA KOŠULJICA |         | TERMOBLOK                  |        | GRADEVINSKA-GR/L/REGULACIONA-R/L/<br>LINIJA KONZOLNOG PREPUSTA-L.K.P. |
|         |                 |        | KER.PLOČICE/PARKET |         | TERMOIZOLACIJA-KAMENA VUNA |        | PESAK   |

**RELATIVNA I APSOLUTNA KOTA PODA PRIZEMLJA OBJEKAT 1 I OBJEKAT 2 ±0.00 =+77.43**

PRAVNI VLASNIK:  
**ARCHI ACTIVE HOUSE DOO**  
ul. Vojvode R. Putnika 27, Pančevo

GLAVNI PROJEKTANT:  
Vladimir ĐORĐEVIĆ dipl.inž.arh.  
Br. Licence: 300 E032 06

ODGOVORNI PROJEKTANT:  
Vladimir ĐORĐEVIĆ dipl.inž.arh.  
Br. Licence: 300 E032 06

SARADNICI:  
Elena JEŠINI Mast.inž.arh.  
Jelica ŽIVULJ Mast.inž.urđ.  
Anđela PRVULOV Mast.inž.arh.

OBJEKAT:  
OBJEKAT 1 - Višeporodični stambeni objekat spratnosti P+3+Ps sa 23 stambene jedinica-FAZA 2  
OBJEKAT 2 - Višeporodični stambeni objekat spratnosti P+2+Ps sa 17 stambenih jedinica-FAZA 1  
ul. Aksentijta Maksimovića br.19, PANČEVO, br. kat. parc. 18206 K.O. PANČEVO

INVESTITOR:  
VIT Invest doo,  
ul. Petra Preradovića br.29, Pančevo

OZNAKA VRSTE TEHNIČKE DOKUMENTACIJE:  
IDR-Idejno rešenje

NAZIV CRTEŽA:  
PRESEK 3-3 OBJEKAT 2

OZNAKA I NAZIV DELA PROJEKTA:  
1-PROJEKAT ARHITEKTURE

BROJ TEHN. DOKUM.:  
01-01/24-IDR-01

BROJ OBJEKTA:  
1.7.26.

DATUM IZDAVANJA:  
APRIL 2024.

RAZMERA:  
1:50





LEGENDA

| OZNAKA | NAZIV           | OZNAKA | NAZIV           |
|--------|-----------------|--------|-----------------|
|        | FASADNI MALTER  |        | GRANICA PARCELE |
|        | FASADNE LISTELE |        |                 |

RELATIVNA I APSOLUTNA KOTA PODA PRIZEMLJA OBJEKAT 1 I OBJEKAT 2 ±0.00 =+77.43

|   |  |   |  |
|---|--|---|--|
| PRAVNI VLASNIK:<br><b>ARCHI ACTIVE HOUSE DOO</b><br>ul. Vojvode R. Putnika 27, Pančevo                  |  | OBJEKAT:<br>OBJEKAT 1 - Višeporodični stambeni objekat spratnosti P+3+Ps sa 23 stambene jedinica-FAZA 2<br>OBJEKAT 2 -Višeporodični stambeni objekat spratnosti P+2+Ps sa 17 stambenih jedinica-FAZA 1<br>ul. Aksentija Maksimovića br.19, PANČEVO, br. kat. parc. 18206 K.O. PANČEVO |  |
| GLAVNI PROJEKTANT:<br>Vladimir ĐORĐEVIĆ dipl.inž.arh.<br>Br. Licence: 300 E032 06                       |  | INVESTITOR:<br>VIT Invest doo,<br>ul. Petra Preradovića br.29, Pančevo  |  |
| ODGOVORNI PROJEKTANT:<br>Vladimir ĐORĐEVIĆ dipl.inž.arh.<br>Br. Licence: 300 E032 06                    |  | OZNAKA I NAZIV DELA PROJEKTA:<br>1-PROJEKAT ARHITEKTURE   |  |
| SARADNICI:<br>Elena JEDINI Mast.inž.arh.<br>Jelica ŽIVULJ Mast.inž.urb.<br>Anđela PRVULOV Mast.inž.arh. |  | OZNAKA VRSTE TEHNIČKE DOKUMENTACIJE:<br>IDR-Idejno rešenje  |  |
|   |  | NAZIV CRTEŽA:<br>IZGLED 1 OBJEKAT 2   |  |
|   |  | OZNAKA I NAZIV DELA PROJEKTA:<br>1-PROJEKAT ARHITEKTURE   |  |
|   |  | BROJ TEHN. DOKUM.:<br>01-01/24-IDR-01   |  |
|   |  | BROJ OBJEKTA:<br>1  |  |
|   |  | DATUM IZDAVANJA:<br>APRIL 2024.   |  |
|   |  | RAZMERA:<br>1:100   |  |
|   |  | BROJ CRTEŽA:<br>1.7.27.   |  |

- OPŠTE NAPOMENE:
- Pre otpočinjanja radova sve mere i repeme tačke proveriti na licu mesta.
  - Dileme i nedoumice u crtežima i-ili tekstualnim prilogima projekta obavezno razrešiti sa autorom i odgovornim projektantom.
  - Izmene u delu projekta za vreme građenja vršiti samo uz saglasnost autora i odgovornog projektanta.
  - Ne dozvoljavaju se izmene na gradilištu za vreme izvođenja radova bez saglasnosti autora, odgovornog projektanta i tehničkog nadzora.
  - Odgovornost za izmene snosi lice koje je te izmene odobrilo.
  - Ose sa crteža obavezno postaviti na gradilištu tokom izvođenja.
  - Visine parapeta su date od kote gotovog poda do kote zidanog dela parapeta.
  - Visine prozora su date od kote zidanog dela parapeta do kote natprozornika.
  - Visine vrata su date od kote gotovog poda do kote nadvratnika.
  - U osama stolarskih i bravarskih pozicija date su zidarske mere otvora.

| GRAĐEVINSKI ELEMENTI, ISPADI NA OBJEKTU 2  |                                     |   |
|--|-------------------------------------|---|
| građevinski elementi na ostalim fasadama na nivou prvog sprata mogu da pređu građevinsku liniju (računajući od osnovnog gabarita objekta do horizontalne projekcije za 1,20 m) |                                     |   |
| Ukupna površina fasade ka prednjem dvorištu  | 246,56 m²=100,00 %                  |   |
| Ukupna površina građevinskih elemenata (konzolni prepusti 1,20 m) ka uličnoj fasadi  | dozvoljeno Planom:<br>50%=123,28 m² | ostvareno projektom:<br>36,81%=90,76 m² |
| Ukupna površina fasade ka zadnjem dvorištu   | 254,08 m²=100,00 %                  |   |
| Ukupna površina građevinskih elemenata (konzolni prepusti 1,20 m) ka zadnjem dvorištu  | dozvoljeno Planom:<br>30%=76,22 m²  | ostvareno projektom:<br>26,47%=67,26 m² |



OPŠTE NAPOMENE:  
1. Pre otpočinjanja radova sve mere i repeme tačke proveriti na licu mesta.  
2. Dileme i nedoumice u crtežima i-ili tekstualnim prilogima projekta obavezno razrešiti sa autorom i odgovornim projektantom.  
3. Izmene u delu projekta za vreme građenja vršiti samo uz saglasnost autora i odgovornog projektanta.  
4. Ne dozvoljavaju se izmene na gradilištu za vreme izvođenja radova bez saglasnosti autora, odgovornog projektanta i tehničkog nadzora.  
5. Odgovornost za izmene snosi lice koje je te izmene odobrilo.  
6. Ose sa crteža obavezno postaviti na gradilištu tokom izvođenja.  
7. Visine parapeta su date od kote gotovog poda do kote zidanog dela parapeta.  
8. Visine prozora su date od kote zidanog dela parapeta do kote natprozornika.  
9. Visine vrata su date od kote gotovog poda do kote nadvratnika.  
10. U osama stolarskih i bravarskih pozicija date su zidarske mere otvora.

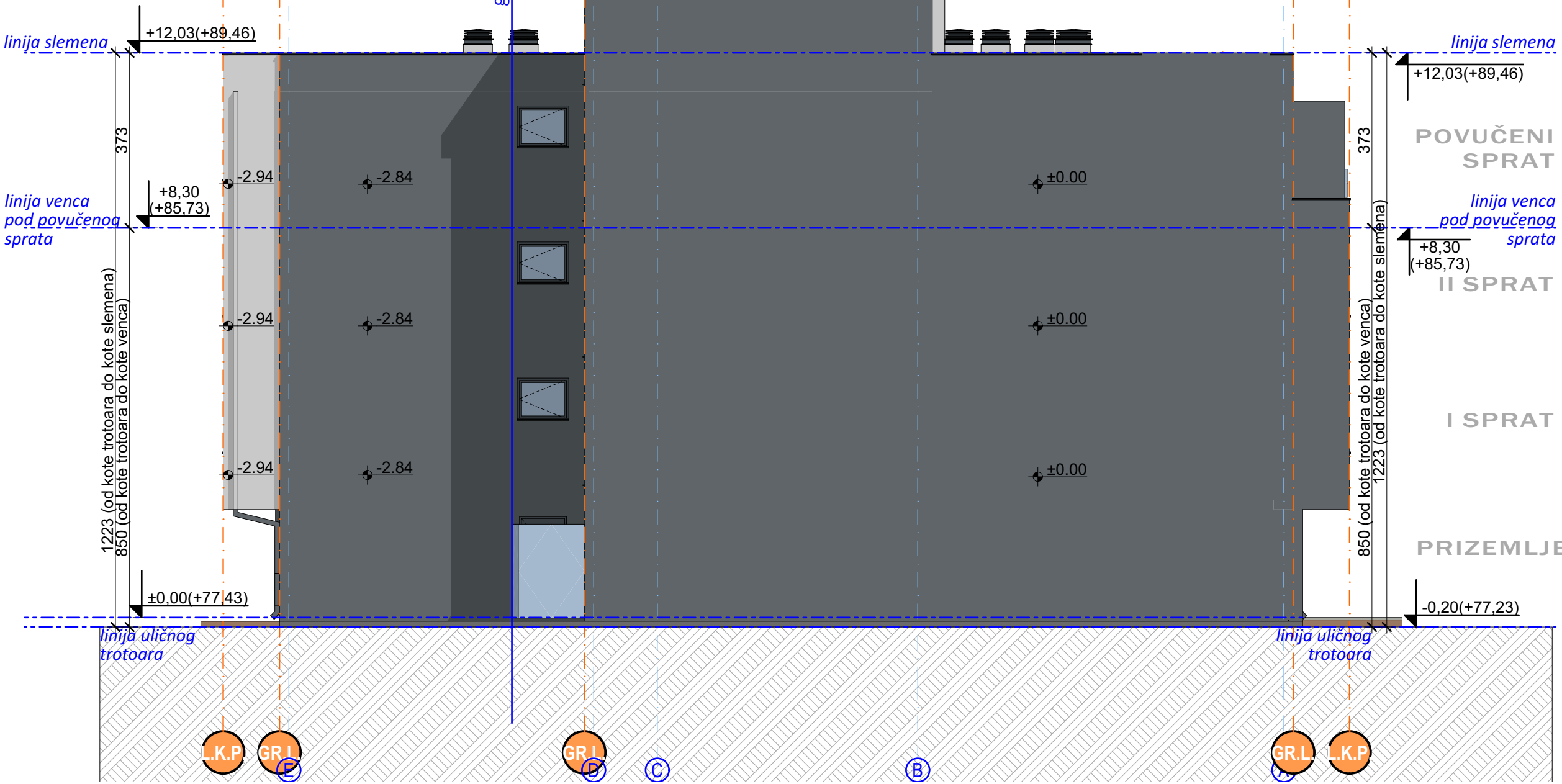
| GRAĐEVINSKI ELEMENTI, ISPADI NA OBJEKTU 2  |                                  |                                      |  |
|--|----------------------------------|--------------------------------------|--|
| građevinski elementi na ostalim fasadama na nivou prvog sprata mogu da pređu građevinsku liniju (računajući od osnovnog gabarita objekta do horizontalne projekcije za 1,20 m) |                                  |                                      |  |
| Ukupna površina fasade ka prednjem dvorištu  | 246,56 m²=100,00 %               |                                      |  |
| Ukupna površina građevinskih elemenata (konzolni prepusti 1,20 m) ka uličnoj fasadi  | dozvoljeno Planom: 50%=123,28 m² | ostvareno projektom: 36,81%=90,76 m² |  |
| Ukupna površina fasade ka zadnjem dvorištu   | 254,08 m²=100,00 %               |                                      |  |
| Ukupna površina građevinskih elemenata (konzolni prepusti 1,20 m) ka zadnjem dvorištu  | dozvoljeno Planom: 30%=76,22 m²  | ostvareno projektom: 26,47%=67,26 m² |  |

| LEGENDA |                 |        |                 |
|---------|-----------------|--------|-----------------|
| OZNAKA  | NAZIV           | OZNAKA | NAZIV           |
|         | FASADNI MALTER  |        | GRANICA PARCELE |
|         | FASADNE LISTELE |        |                 |

| RELATIVNA I APSOLUTNA KOTA PODA PRIZEMLJA OBJEKAT 1 I OBJEKAT 2 ±0.00 =+77.43                               |  |  |  |   |                              |
|---|--|--|--|---|------------------------------|
| PRAVNI VLASNIK:<br>ARCHI ACTIVE HOUSE DOO<br>Br. Licence: 300 E032 06<br>ul. Vojvode R. Putnika 27, Pančevo |  | OBJEKAT:<br>OBJEKAT 1 - Višeporodični stambeni objekat spratnosti P+3+Ps sa 23 stambene jedinica-FAZA 2<br>OBJEKAT 2 - Višeporodični stambeni objekat spratnosti P+2+Ps sa 17 stambenih jedinica-FAZA 1<br>ul. Aksentija Maksimovića br.19, PANČEVO, br. kat. parc. 18206 K.O. PANČEVO |  |   |                              |
| GLAVNI PROJEKTANT:<br>Vladimir ĐORĐEVIĆ dipl.inž.arh.<br>Br. Licence: 300 E032 06                           |  | INVESTITOR:<br>VIT Invest doo,<br>ul. Petra Preradovića br.29, Pančevo   |  | OZNAKA I NAZIV DELA PROJEKTA:<br>1-PROJEKAT ARHITEKTURE |                              |
| ODGOVORNI PROJEKTANT:<br>Vladimir ĐORĐEVIĆ dipl.inž.arh.<br>Br. Licence: 300 E032 06                        |  | OZNAKA VRSTE TEHNIČKE DOKUMENTACIJE:<br>IDR-Idejno rešenje   |  | BROJ TEHN. DOKUM.:<br>01-01/24-IDR-01                   | BROJ OBJEKTA:<br>APRIL 2024. |
| SARADNICI:<br>Elena JEDINI Mast.inž.arh.<br>Jelica ŽIVULJ Mast.inž.urb.<br>Anđela PRVULOV Mast.inž.arh.     |  | NAZIV CRTEŽA:<br>IZGLED 2 OBJEKAT 2  |  | RAZMERA:<br>1:100                                       | BROJ CRTEŽA:<br>1.7.28.      |

OBJEKAT 2

BOČNI  
IZGLED 1



OPŠTE NAPOMENE:  
1. Pre otpočinjanja radova sve mere i repere tačke proveriti na licu mesta.  
2. Dileme i nedoumice u crtežima i/ili tekstualnim prilogima projekta obavezno razrešiti sa autorom i odgovornim projektantom.  
3. Izmene u delu projekta za vreme građenja vršiti samo uz saglasnost autora i odgovornog projektanta.  
4. Ne dozvoljavaju se izmene na gradilištu za vreme izvođenja radova bez saglasnosti autora, odgovornog projektanta i tehničkog nadzora.  
5. Odgovornost za izmene snosi lice koje je te izmene odobrio.  
6. Ose sa crteža obavezno postaviti na gradilištu tokom izvođenja.  
7. Visine parapeta su date od kote gotovog poda do kote zidanog dela parapeta.  
8. Visine prozora su date od kote zidanog dela parapeta do kote natprozornika.  
9. Visine vrata su date od kote gotovog poda do kote nadvratnika.  
10. U osama stolarskih i bravarskih pozicija date su zidarske mere otvora.

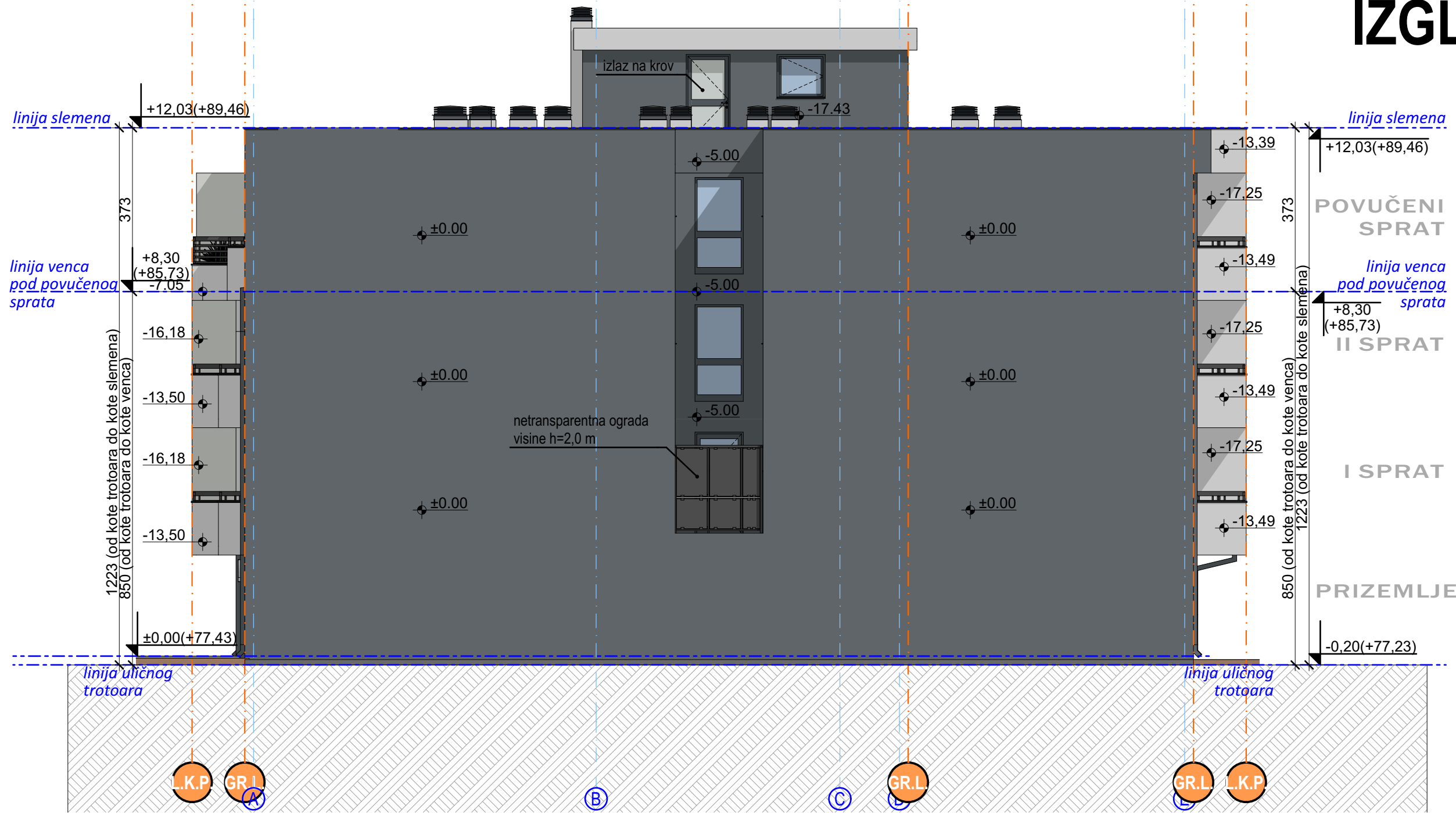
| GRAĐEVINSKI ELEMENTI, ISPADI NA OBJEKTU 2  |  |  |
|--|--|--|
| građevinski elementi na ostalim fasadama na nivou prvog sprata mogu da pređu građevinsku liniju (računajući od osnovnog gabarita objekta do horizontalne projekcije za 1,20 m) |  |  |
| Ukupna površina fasade ka prednjem dvorištu  | 246,56 m <sup>2</sup> =100,00 %              |  |
| Ukupna površina građevinskih elemenata (konzolni prepusti 1,20 m) ka uličnoj fasadi  | dozvoljeno Planom: 50%=123,28 m <sup>2</sup> | ostvareno projektom: 36,81%=90,76 m <sup>2</sup> |
| Ukupna površina fasade ka zadnjem dvorištu   | 254,08 m <sup>2</sup> =100,00 %              |  |
| Ukupna površina građevinskih elemenata (konzolni prepusti 1,20 m) ka zadnjem dvorištu  | dozvoljeno Planom: 30%=76,22 m <sup>2</sup>  | ostvareno projektom: 26,47%=67,26 m <sup>2</sup> |

| LEGENDA |                           |        |                    |
|---------|---------------------------|--------|--------------------|
| OZNAKA  | NAZIV                     | OZNAKA | NAZIV              |
|         | FASADNI MALTER            |        | GRANICA PARCELE    |
|         | LINIJA KONZOLNOG PREPUSTA |        | GRAĐEVINSKA LINIJA |

| RELATIVNA I APSOLUTNA KOTA PODA PRIZEMLJA OBJEKAT 1 I OBJEKAT 2 ±0.00 =+77.43                           |  |   |   |
|---|--|---|---|
| PRAVNI VLASNIK:<br>ARCHI ACTIVE HOUSE DOO<br>ul. Vojvode R. Putnika 27, Pančevo                         |  | OBJEKAT:<br>OBJEKAT 1 - Višeporodični stambeni objekat spratnosti P+3+Ps sa 23 stambene jedinica-FAZA 2<br>OBJEKAT 2 -Višeporodični stambeni objekat spratnosti P+2+Ps sa 17 stambenih jedinica-FAZA 1<br>ul. Aksentija Maksimovića br.19, PANČEVO, br. kat. parc. 18206 K.O. PANČEVO |   |
| GLAVNI PROJEKTANT:<br>Vladimir ĐORĐEVIĆ dipl.inž.arh.<br>Br. Licence: 300 E032 06                       |  | INVESTITOR:<br>VIT Invest doo,<br>ul. Petra Preradovića br.29, Pančevo  | OZNAKA I NAZIV DELA PROJEKTA:<br>1-PROJEKAT ARHITEKTURE |
| ODGOVORNI PROJEKTANT:<br>Vladimir ĐORĐEVIĆ dipl.inž.arh.<br>Br. Licence: 300 E032 06                    |  | OZNAKA VRSTE TEHNIČKE DOKUMENTACIJE:<br>IDR-Idejno rešenje  |   |
| SARADNICI:<br>Elena JEDINI Mast.inž.arh.<br>Jelica ŽIVULJ Mast.inž.urb.<br>Anđela PRVULOV Mast.inž.arh. |  | NAZIV CRTEŽA:<br>BOČNI IZGLED 1 OBJEKAT 2   | RAZMERA:<br>1:100                                       |
|   |  |   | BROJ CRTEŽA:<br>1.7.29.                                 |



## OBJEKAT 2

BOČNI  
IZGLED 2

## LEGENDA

| OZNAKA | NAZIV                     | OZNAKA | NAZIV              |
|--------|---------------------------|--------|--------------------|
|        | FASADNI MALTER            |        | GRANICA PARCELE    |
|        | LINIJU KONZOLNOG PREPUSTA |        | GRAĐEVINSKA LINIJA |

## RELATIVNA I APSOLUTNA KOTA PODA PRIZEMLJA OBJEKAT 1 I OBJEKAT 2 ±0.00 =+77.43

|   |  |   |  |
|---|--|---|--|
| PRAVNI VLASNIK:<br>ARCHI ACTIVE HOUSE DOO<br>ul. Vojvode R. Putnika 27, Pančevo                         |  | OBJEKAT:<br>OBJEKAT 1 - Višeporodični stambeni objekat spratnosti P+3+Ps sa 23 stambene jedinica-FAZA 2<br>OBJEKAT 2 -Višeporodični stambeni objekat spratnosti P+2+Ps sa 17 stambenih jedinica-FAZA 1<br>ul. Aksentija Maksimovića br.19, PANČEVO, br. kat. parc. 18206 K.O. PANČEVO |  |
| GLAVNI PROJEKTANT:<br>Vladimir ĐORĐEVIĆ dipl.inž.arh.<br>Br. Licence: 300 E032 06                       |  | INVESTITOR:<br>VIT Invest doo,<br>ul. Petra Preradovića br.29, Pančevo  |  |
| ODGOVORNI PROJEKTANT:<br>Vladimir ĐORĐEVIĆ dipl.inž.arh.<br>Br. Licence: 300 E032 06                    |  | OZNAKA I NAZIV DELA PROJEKTA:<br>1-PROJEKAT ARHITEKTURE   |  |
| SARADNICI:<br>Elena JEDINI Mast.inž.arh.<br>Jelica ŽIVULJ Mast.inž.urb.<br>Anđela PRVULOV Mast.inž.arh. |  | OZNAKA VRSTE TEHNIČKE DOKUMENTACIJE:<br>IDR-Idejno rešenje  |  |
|   |  | NAZIV CRTEŽA:<br>BOČNI IZGLED 2 OBJEKAT 2   |  |
|   |  | OZNAKA I NAZIV DELA PROJEKTA:<br>1-PROJEKAT ARHITEKTURE   |  |
|   |  | BROJ TEHN. DOKUM.:<br>01-01/24-IDR-01   |  |
|   |  | BROJ OBJEKTA:<br>APRIL 2024.  |  |
|   |  | RAZMERA:<br>1:100   |  |
|   |  | BROJ CRTEŽA:<br>1.7.30.   |  |

## OPŠTE NAPOMENE:

- Pre otpočinjanja radova sve mere i repeme tačke proveriti na licu mesta.
- Dileme i nedoumice u crtežima i-ili tekstualnim prilogima projekta obavezno razrešiti sa autorom i odgovornim projektantom.
- Izмене u delu projekta za vreme građenja vršiti samo uz saglasnost autora i odgovornog projektanta.
- Ne dozvoljavaju se izmene na gradilištu za vreme izvođenja radova bez saglasnosti autora, odgovornog projektanta i tehničkog nadzora.
- Odgovornost za izmene snosi lice koje je te izmene odobrilo.
- Ose sa crteža obavezno postaviti na gradilištu tokom izvođenja.
- Visine parapeta su date od kote gotovog poda do kote zidanog dela parapeta.
- Visine prozora su date od kote zidanog dela parapeta do kote natprozornika.
- Visine vrata su date od kote gotovog poda do kote nadvratnika.
- U osama stolarskih i bravarskih pozicija date su zidarske mere otvora.

## GRAĐEVINSKI ELEMENTI, ISPADI NA OBJEKTU 2

građevinski elementi na ostalim fasadama na nivou prvog sprata mogu da pređu građevinsku liniju (računajući od osnovnog gabarita objekta do horizontalne projekcije za 1,20 m)

|   |                    |                                 |  |
|---|--------------------|---------------------------------|--|
| Ukupna površina fasade ka prednjem dvorištu   |                    | 246,56 m <sup>2</sup> =100,00 % |  |
| Ukupna površina građevinskih elemenata (konzolni prepusti 1,20 m) ka uličnoj fasadi   | dozvoljeno Planom: | 50%=123,28 m <sup>2</sup>       | ostvareno projektom: 36,81%=90,76 m <sup>2</sup> |
|   |                    |                                 |  |
| Ukupna površina fasade ka zadnjem dvorištu  |                    | 254,08 m <sup>2</sup> =100,00 % |  |
| Ukupna površina građevinskih elemenata (konzolni prepusti 1,20 m) ka zadnjem dvorištu | dozvoljeno Planom: | 30%=76,22 m <sup>2</sup>        | ostvareno projektom: 26,47%=67,26 m <sup>2</sup> |
|   |                    |                                 |  |