






# УРБАНИСТИЧКИ ПРОЈЕКАТ

као урбанистичко архитектонска разрада локације  
за изградњу стамбено-пословног објекта  
на кат.парц. бр. 4248/1К.О. Панчево  
ул. Браће Јовановић бр.34-36 Панчево

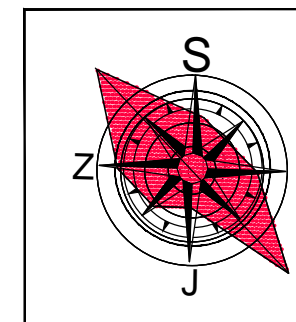
## Граница обухвата Урбанистичког пројекта

### ЛЕГЕНДА

-  граница обухвата Урбанистичког пројекта
-  граница парцеле за коју се ради Урбанистички пројекат
-  Г1-Г19 тачке обухвата Урбанистичког пројекта
-  1-23 граничне тачке парцеле за коју се ради Урбанистички пројекат
-  катастарски број парцеле за које се ради Урбанистички пројекат

КООРДИНАТЕ ТАЧАКА ОБУХВАТА УРБАНИСТИЧКОГ ПРОЈЕКТА		
Број тачке	Y	X
Г1	7 472 190,60	4 969 892,69
Г2	7 472 258,83	4 969 922,70
Г3	7 472 276,24	4 969 894,26
Г4	7 472 255,43	4 969 883,56
Г5	7 472 246,10	4 969 878,76
Г6	7 472 247,85	4 969 875,25
Г7	7 472 239,89	4 969 871,26
Г8	7 472 263,05	4 969 824,54
Г9	7 472 228,47	4 969 810,55
Г10	7 472 222,09	4 969 826,36
Г11	7 472 223,52	4 969 826,98
Г12	7 472 221,97	4 969 829,78
Г13	7 472 214,22	4 969 848,75
Г14	7 472 212,17	4 969 852,75
Г15	7 472 207,24	4 969 850,36
Г16	7 472 205,27	4 969 854,96
Г17	7 472 203,25	4 969 862,15
Г18	7 472 200,54	4 969 869,72
Г19	7 472 197,07	4 969 877,99

КООРДИНАТЕ ГРАНИЧНИХ ТАЧАКА ПАРЦЕЛЕ		
Број тачке	Y	X
1	7 472 197,07	4 969 877,99
2	7 472 209,87	4 969 883,61
3	7 472 212,14	4 969 884,59
4	7 472 215,29	4 969 885,94
5	7 472 217,51	4 969 886,89
6	7 472 219,06	4 969 887,56
7	7 472 247,53	4 969 899,74
8	7 472 255,43	4 969 883,56
9	7 472 246,10	4 969 878,76
10	7 472 247,85	4 969 875,25
11	7 472 239,89	4 969 871,26
12	7 472 244,61	4 969 861,75
13	7 472 263,05	4 969 824,54
14	7 472 228,47	4 969 810,55
15	7 472 222,09	4 969 826,36
16	7 472 223,52	4 969 826,98
17	7 472 221,97	4 969 829,78
18	7 472 214,22	4 969 848,75
19	7 472 212,17	4 969 852,75
20	7 472 207,24	4 969 850,36
21	7 472 205,27	4 969 854,96
22	7 472 203,25	4 969 862,15
23	7 472 200,54	4 969 869,72



 PR AGENCIJA ZA PROJEKTOVANJE I OBRADBU OBLASTI "ACTIVE HOUSE" Београд, Оболена 8/11, 20 000 Панчево, Република Србија		Инвеститор: "ВИТ ИНВЕСТ" ДОО Ул. Петра Прерадовића бр.29 Панчево	
Одговорни урбаниста: Наташа Митрески дип.инж.арх.		Пројекат: Урбанистички пројекат као урбанистичко арх.разрада локације за изградњу стамбено-пословног објекта Го+1Н+6+Гс на кат.пар.бр.4248/1К.О. Панчево	
Пројектант сарадник: Нина Ерски дип.инж.арх.		Локација: Ул. Браће Јовановић бр.34-36 Панчево	
Пројектант сарадник: Драгица Шajiћ дип.инж.геод.		Састав цртежа: Граница обухвата Урбанистичког пројекта	
Бр.тех.дневника:	3-12/2019	Датум:	01. 2021.
Размера:	1:500	Број листа:	2

