




ЛЕГЕНДА

-  граница обухвата плана
-  граница обухвата ГУП-а
-  тачке обухвата ГУП-а
-  граница за нумерацију блока
-  број зоне и број блока
-  денивелисана укрштања


ГРАЂЕВИНСКО ЗЕМЉИШТЕ ЗА ЈАВНЕ НАМЕНЕ

-  воде и водене површине
-  канали




ГРАЂЕВИНСКО ЗЕМЉИШТЕ ЗА ЈАВНЕ ИЛИЛИ ОСТАЛЕ НАМЕНЕ

-  спорт и рекреација
-  централни садржаји

ГРАЂЕВИНСКО ЗЕМЉИШТЕ ЗА ОСТАЛЕ ПОТРЕБЕ

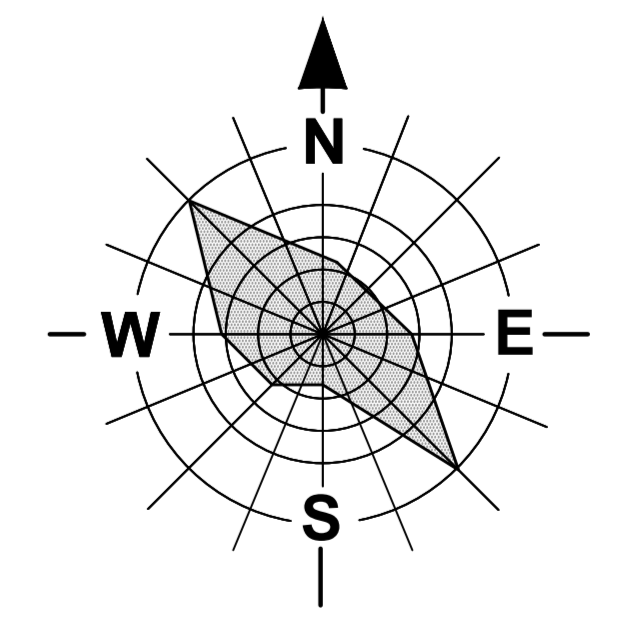
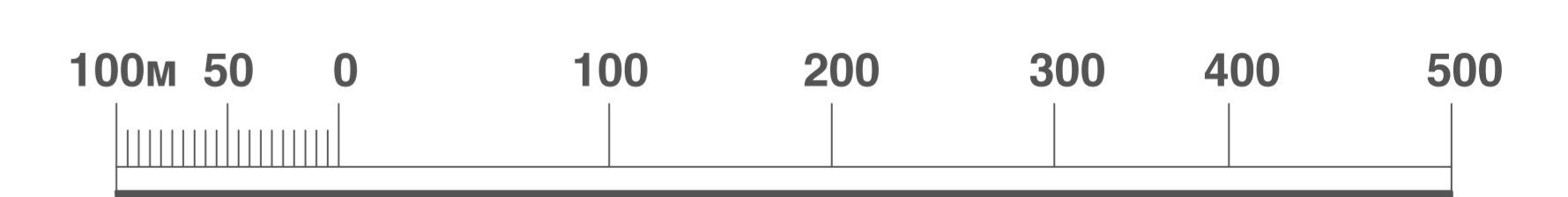
-  комунално неопремљено земљиште

СМЕРНИЦЕ ЗА СПРОВОЂЕЊЕ ПЛАНА

-  План детаљне регулације за део аутопутске и железничке обилазнице око Београда (аутопутска деоница Бубањ Поток – Винча – Панчево, железничка деоница Бели Поток – Винча – Панчево) са друмско-железничким мостом преко Дунава, на подручју територије града Панчева ("Службени лист Града Панчева" бр.16/2014)
-  разрада израдом Плана детаљне регулације (заврана изградње до доношења ПДР)
-  разрада израдом Урбанистичког пројекта

ИЗМЕНЕ И ДОПУНЕ ПЛАНА ГЕНЕРАЛНЕ РЕГУЛАЦИЈЕ ПРОШИРЕНА МИСА СА ГРОБЉЕМ ЦЕЛИНА 3 У ПАНЧЕВУ

Смернице за спровођење плана



| | | |
|--|---|---|
| УРБАНИЗАМ ПАНЧЕВО | ИЗМЕНЕ И ДОПУНЕ ПЛАНА ГЕНЕРАЛНЕ РЕГУЛАЦИЈЕ ПРОШИРЕНА МИСА СА ГРОБЉЕМ ЦЕЛИНА 3 У ПАНЧЕВУ | Број : 01-1020/2017 Шифра : нема |
| Одговорни урбаниста : Јелена Томић дип.инж.арх. | Пројектор : Татјана Вуксан дип.инж.град. | Смернице за спровођење плана |
| Техничка обрада : Лелосава Ракић арх.техн. | Пројектор : Миро Милић дип.инж.град. Вуксан Котрља дип.инж.град. | Размера : 1 : 5 000 |
| | | Број цртежа : 9 |

