


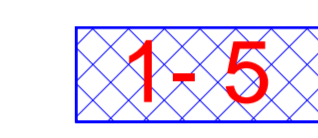
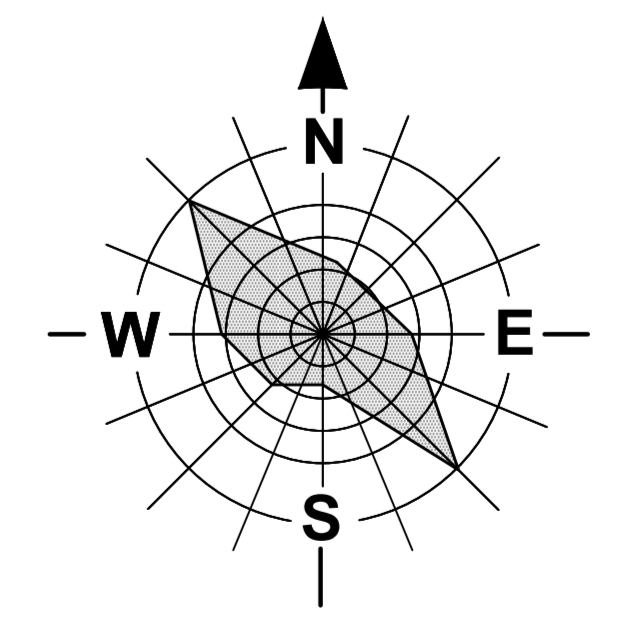
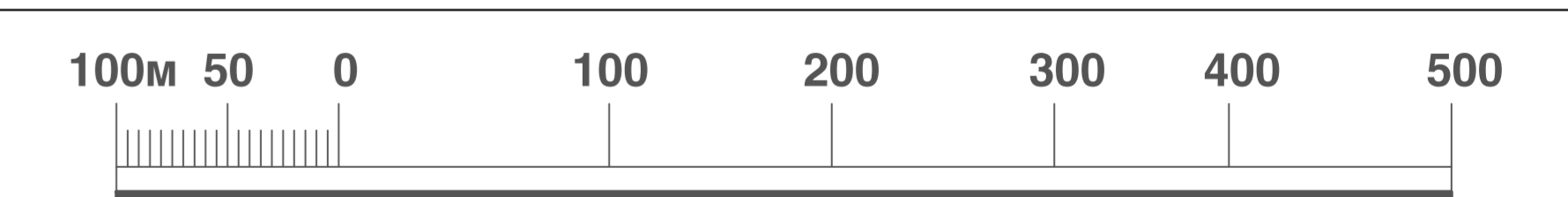


ЛЕГЕНДА

-  граница обухвата плана
-  граница обухвата ГУП-а
-  тачке обухвата ГУП-а
-  граница за нумерацију блока
-  број зоне и број блока
-  воде и водене површине
-  канали
-  комунално неопремљено земљиште
-  заштитни појас линијских инфраструктурних коридора и зона ограничено градње у инфрастр. коридорима
-  трасе електроенергетских водова 110 и 220
-  заштитни појас линијских инфраструктурних коридора и зона забрањене градње у инфрастр. коридорима
-  же лезница
-  ЗАВОД ЗА ЗАШТИТУ СПОМЕНИКА КУЛТУРЕ У ПАНЧЕВУ
-  ЗОНА ОД АРХЕОЛОШКОГ ЗНАЧАЈА ОБАВЕЗАН АРХЕОЛОШКИ НАДЗОР
-  ЛОКАЛИТЕТИ СА АРХЕОЛОШКИМ САДРЖАЈЕМ - ОБАВЕЗНО ПРЕТХОДНО АРХЕОЛОШКО ИСТРАЖИВАЊЕ

ИЗМЕНЕ И ДОПУНЕ
ПЛАНА ГЕНЕРАЛНЕ РЕГУЛАЦИЈЕ
ПРОШИРЕНА МИСА СА ГРОБЉЕМ
ЦЕЛИНА 3
У ПАНЧЕВУ

Ограничења урбаног развоја



 УРБАНИЗАМ ПАНЧЕВО	Назив плана: Измене и допуне плана генералне регулације проширене миса са гробљем целина 3 у Панчеву	Број: 01-1020/2017
	Аутори урбаниста: Јелена Томић дипл.инж.арх. Планираоци: Татјана Вуксан дипл.инж.град. Марко Марић дипл.инж.град.	Пројектор: Назив цртежа: Ограничења урбаног развоја
Техничка обрада: Лепосава Ракића цртеж.	Пројектор: Размера: 1 : 5 000	Број цртежа: 8

