

ГРАЂЕВИНСКО ЗЕМЉИШТЕ ЗА ЈАВНЕ НАМЕНЕ

- воде и водене површине
- канали
- саобраћајне површине
- парковске површине
- зелени продори
- зелене површине
- образовање
- здравство
- комуналне делатности

ГРАЂЕВИНСКО ЗЕМЉИШТЕ ЗА ЈАВНЕ ИЛИ ОСТАЛЕ НАМЕНЕ

- централни садржаји
- спорт и рекреација

ГРАЂЕВИНСКО ЗЕМЉИШТЕ ЗА ОСТАЛЕ ПОТРЕБЕ

- верски објекат
- заштитни појас Надела

- ЛЕГЕНДА**
- граница обухвата плана
 - граница обухвата ГУП-а
 - тачке обухвата ГУП-а
 - граница за нумерацију блока
 - број зоне и број блока
 - денивелисана укрштања

- ПОСТОЈЕЋЕ ИНСТАЛАЦИЈЕ**
- постојећа Реонска Мјрно Регулациона Станица
 - постојећи гасовод мрежа до 16 бар-а
 - ТС 4 00/ 220
 - траса вод - 220
 - траса вод - 110
 - траса вод - 35
 - траса вод - 20
 - иступени степен (ПЦ)
 - оптички кабл
 - ТТ канализација
 - армирани ТТ кабл
 - примарни колектори атмосферске канализације
 - постојећа црпна станица фекалних вода
 - примарна мрежа колектора фекалне канализације
 - примарна мрежа водовода

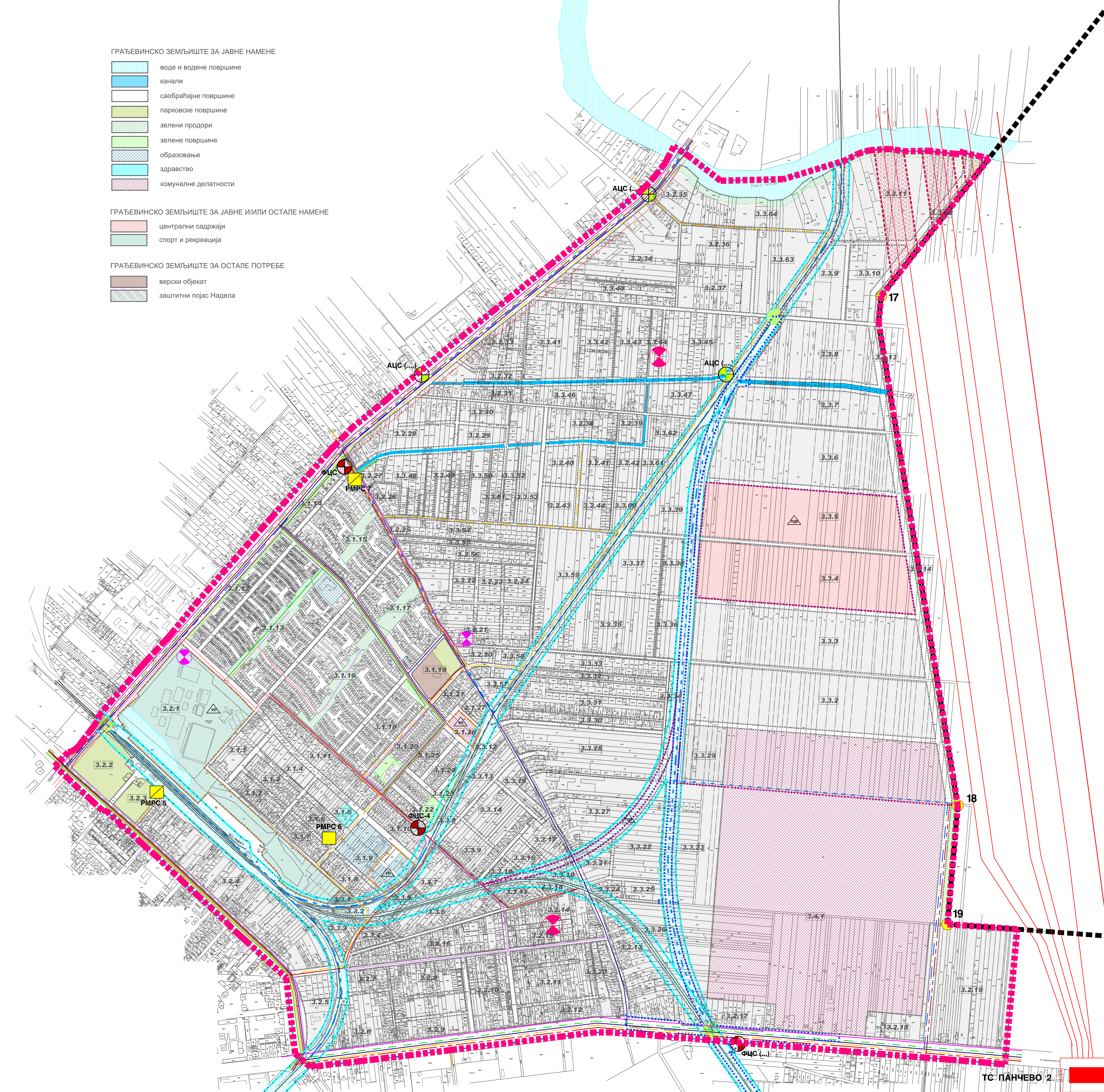
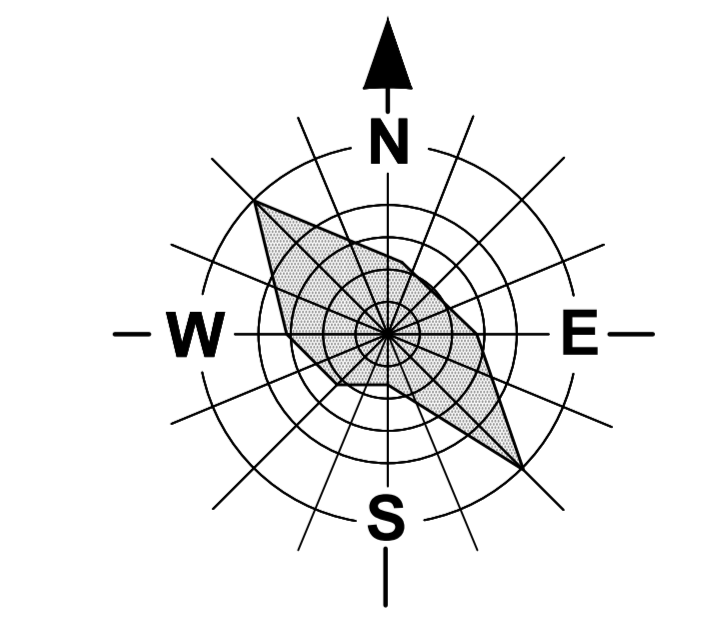
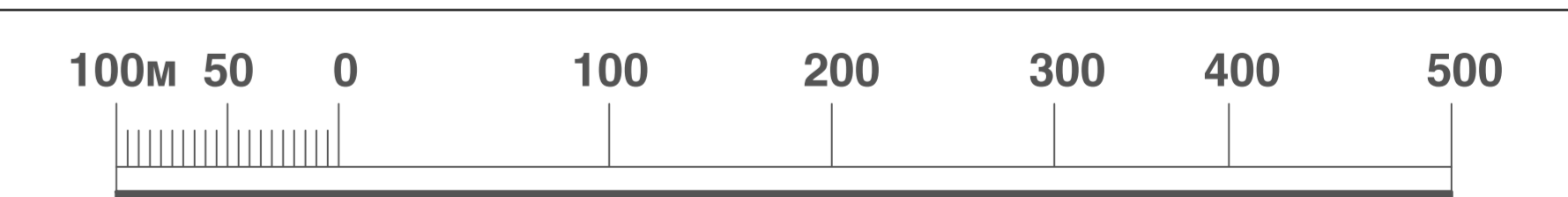
- ПЛАНИРАНЕ ИНСТАЛАЦИЈЕ**
- планирана Реонска Мјрно Регулациона Станица
 - планирани вреловод / топовод
 - планирани гасовод мрежа дистрибуције до 16 бар-а
 - планирани иступени степен
 - планирани оптички кабл
 - планирана црпна станица атмосферске канализације
 - планирани примарни колектори атмосферске канализације
 - планирана црпна станица фекалних вода
 - планирани колектори фекалне канализације
 - планирани дистрибутивни водовод

- ЗОНА ОГРАНИЧЕЊА**
- заштитни појас линијских инфраструктурних коридора и зона ограничене градње у инфраструк. коридору
 - трасе електроенергетских водова 35, 110 и 220 кВ
 - заштитни појас линијских инфраструктурних коридора и зона забране градње у инфраструк. коридору
 - железница

- СМЕРНИЦЕ ЗА СПРОВОЂЕЊЕ ПЛАНА**
- граница планираног ПДР-а за железницу дефинисана Планом вишег реда
 - разрада изразом Плана детаљне регулације (забра на изградње до доношења ПДР)
 - разрада изразом Урбанистичког пројекта

ИЗМЕНЕ И ДОПУНЕ ПЛАНА ГЕНЕРАЛНЕ РЕГУЛАЦИЈЕ ПРОШИРЕНА МИСА СА ГРОБЉЕМ ЦЕЛИНА 3 У ПАНЧЕВУ

Постојећа и планирана генерална решења
мрежа и објеката инфраструктуре и
јавног зеленила



	Назив плана: ИМЕНА КОДНЕ ПЛАНА ГЕНЕРАЛНЕ РЕГУЛАЦИЈЕ ПРОШИРЕНА МИСА СА ГРОБЉЕМ ЦЕЛИНА 3 У ПАНЧЕВУ	Број: 01-1020/ 2017
	Назив објекта: Постојећа и планирана генерална решења мрежа и објеката инфраструктуре и јавног зеленила	Датум: 2017
Аутор: Јелена Томић дилежијер	Пројектор: Петар Петровић инж. арх. Оливера Радојевић инж. арх. Весна Суботић инж. арх. Суљан Војничар инж. арх. Мило Милић инж. арх.	Шифра: 1:5000
Техничка одредаба: Гордан Јакић инж. тех.	Размера: 1:5000	Број цртежа: 6

ТС ПАНЧЕВО 2