


















ЛЕГЕНДА

-  граница обухвата плана
-  граница обухвата ГУП-а
-  тачке обухвата ГУП-а
-  граница за нумерацију блока
-  број зоне и број блока
-  денивелисана укрштања






ГРАЂЕВИНСКО ЗЕМЉИШТЕ ЗА ЈАВНЕ НАМЕНЕ

-  воде и водене површине
-  канали
-  саобраћајне површине
-  парковске површине
-  зелени продори
-  зелене површине
-  образовање
-  здравство
-  комуналне делатности




ГРАЂЕВИНСКО ЗЕМЉИШТЕ ЗА ЈАВНЕ И/ИЛИ ОСТАЛЕ НАМЕНЕ

-  спорт и рекреација
-  централни садржаји

ГРАЂЕВИНСКО ЗЕМЉИШТЕ ЗА ОСТАЛЕ ПОТРЕБЕ

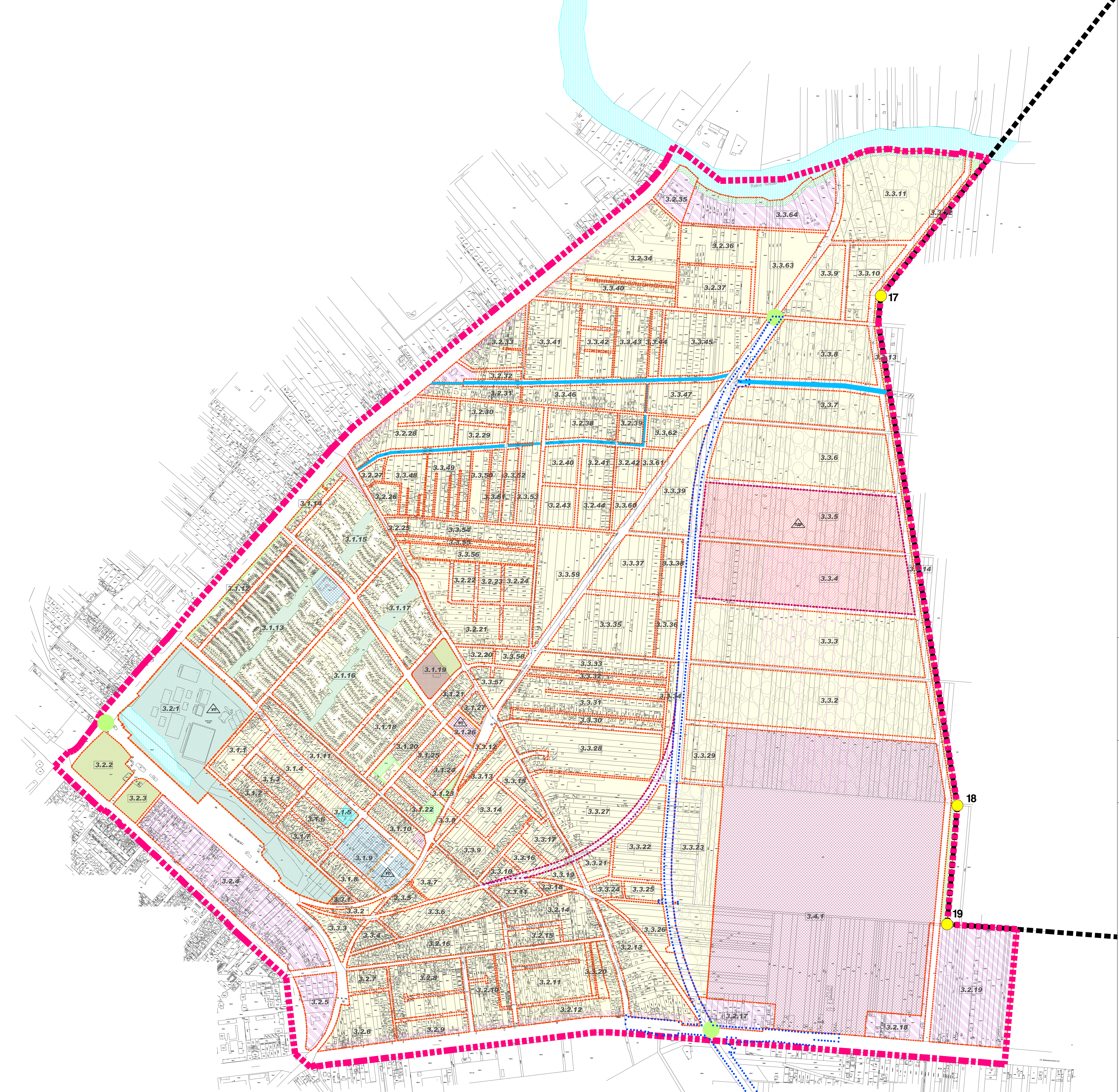
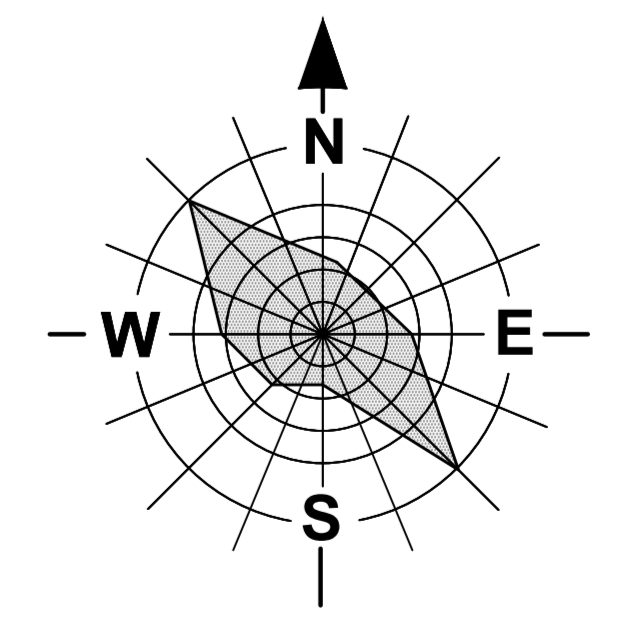
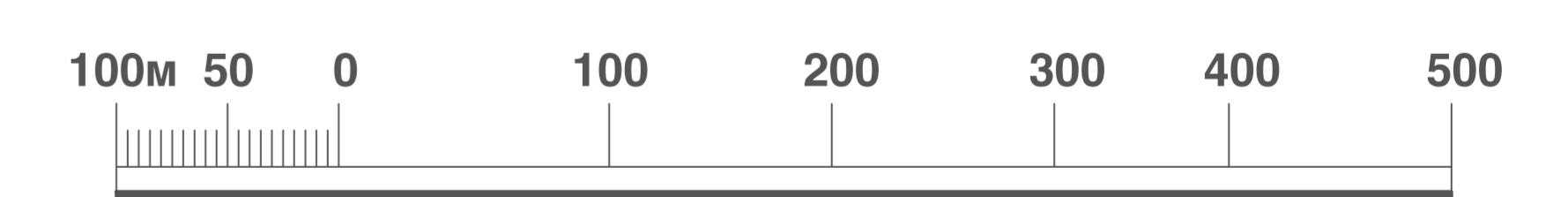
-  становање са компатибилним наменама
-  пословање са компатибилним наменама
-  верски објекат
-  заштитни појас Надела
-  комунално неопремљено земљиште

СМЕРНИЦЕ ЗА СПРОВОЂЕЊЕ ПЛАНА

-  План детаљне регулације за део аутопутске и железничке обилазнице око Београда (аутопутска деоница Бубањ Поток – Винча – Панчево, железничка деоница Бели Поток – Винча – Панчево) са друмско-железничким мостом преко Дунава, на подручју територије града Панчева ("Службени лист Града Панчева" бр.16/2014)
-  разрада изградом Плана детаљне регулације (забра на изградње до доношења ПДР)
-  разрада изградом Урбанистичког пројекта

ИЗМЕНЕ И ДОПУНЕ ПЛАНА ГЕНЕРАЛНЕ РЕГУЛАЦИЈЕ ПРОШИРЕНА МИСА СА ГРОБЉЕМ ЦЕЛИНА 3 У ПАНЧЕВУ

Планирана претежна намена са поделом на зоне/целине и смернице за спровођење плана



	УРБАНИЗАМ ПАНЧЕВО	Назив плана: Измене и допуне Плана генералне регулације Проширена миса са гробљем Целина 3 у Панчеву	Број: 01-1020/2017
	Аутори урбаниста: Јелена Томић дип.инж.арх.	Аутори: Татјана Вуксан дип.инж.град. Марко Марин дип.инж.град. Вукшадић Котрча дип.инж.град.	Фаза израде: план и смернице Назив цртежа:
Техничка обрада: Лелосава Ракић дип.инж.град.	Пројекат: Размера:	Назив цртежа: Планирана претежна намена са поделом на зоне/целине и смернице за спровођење плана	Број цртежа: 4