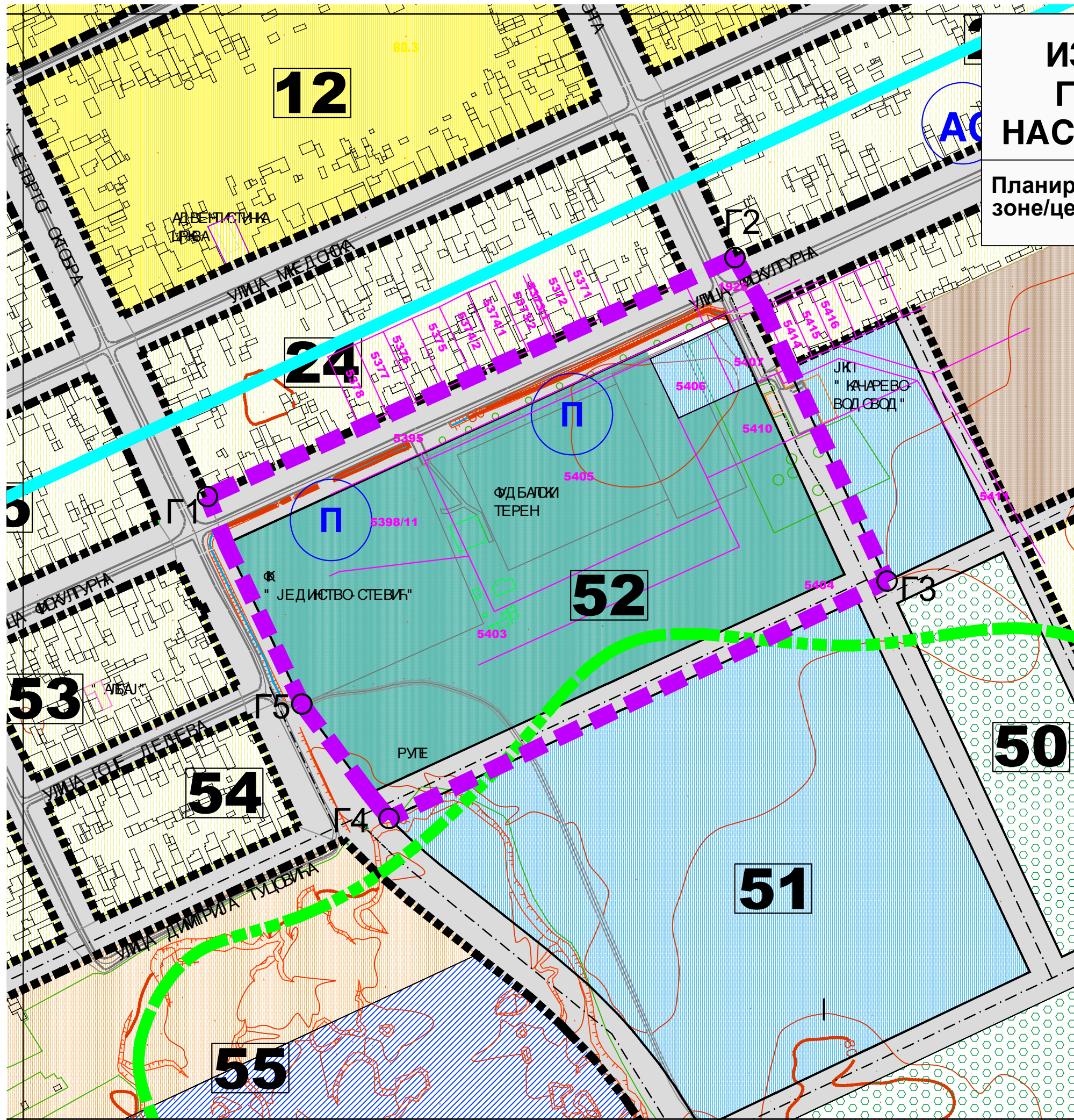







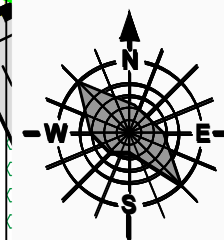
ИЗМЕНЕ И ДОПУНЕ ПЛАНА ГЕНЕРАЛНЕ РЕГУЛАЦИЈЕ НАСЕЉЕНОГ МЕСТА КАЧАРЕВО

Планирана намена простора са поделом на
зоне/целине и смерницама за спровођење плана



Л Е Г Е Н Д А:

-  граница обухвата плана
- Г1 - Г5 тачке обухвата измена плана
-  парцела
- грађевинско земљиште јавне намене**
-  водоснабдевање
-  зона спортско- рекреативних површина
-  саобраћајнице



Координате тачака обухвата измена плана

Ознака	Y (m)	X (m)
Г1	7 476 601.58	4 979 491.88
Г2	7 476 926.21	4 979 638.85
Г3	7 477 019.88	4 979 439.95
Г4	7 476 713.31	4 979 293.83
Г5	7 476 659.63	4 979 364.23

 	Назив плана: ИЗМЕНЕ И ДОПУНЕ ПЛАНА ГЕНЕРАЛНЕ РЕГУЛАЦИЈЕ НАСЕЉЕНОГ МЕСТА КАЧАРЕВО	Број: 05 - 14 / 1/ 2019
	Фаза израде плана: план	Знак: Шифра:
Одговорни урбаниста: Петар Петровић дип. л. инж. грађ.	Параф: 	Назив цртежа: ПЛАНИРАНА НАМЕНА ПРОСТОРА СА ПОДЕЛОМ НА ЗОНЕ / ЦЕЛИНЕ И СМЕРНИЦАМА ЗА СПРОВОЂЕЊЕ ПЛАНА са изменом (основни план цртеж број)
Планери сарадници: Татјана Вукман, инж. саб. Марко Марић, дип. л. инж. геод.	Техничка обрада: Гордана Јуцић, рх. тех.	Размера: 1 : 2 500
		Број цртежа: 2