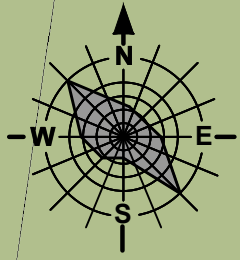








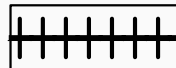
ИЗМЕНА И ДОПУНА ПЛАНА ГЕНЕРАЛНЕ РЕГУЛАЦИЈЕ КОМПЛЕКСИ ПОСЕБНЕ НАМЕНЕ - ЦЕЛИНА 11 - У ПАНЧЕВУ






Л Е Г Е Н Д А :

-  граница обухвата измена плана
-  граница обухвата плана

-  урбанистичке целине
-  границе урбанистичких целина

-  делимично изграђено земљиште
-  пољопривредно земљиште у грађевинском реону
-  железница



| | | | |
|--|--|---|-------------------------------|
|   | Назив плана : ИЗМЕНА И ДОПУНА ПЛАНА ГЕНЕРАЛНЕ РЕГУЛАЦИЈЕ КОМПЛЕКСИ ПОСЕБНЕ НАМЕНЕ - ЦЕЛИНА 11 - У ПАНЧЕВУ | | Број : 05 -19 2/ 2019 -1/1 |
| | Фаза израде плана : Рани јавни увид | | Знак : Шифра : |
| Одговорни урбаниста : Оливера Радловић инж. ел. | Граф : Душица Чернић инж. арх. | Назив цртежа : | |
| Планери сарадници : Татјана Вуксан дип. л. инж. своб. Марко Марић дип. л. инж. геод. | Граф : Гордана Јуцић тех. | Граница плана са постојећом наменом површина | |
| Техничка обрада : Гордана Јуцић тех. | Граф : | Размера : 1 : 2 500 | број цртежа : 2 |