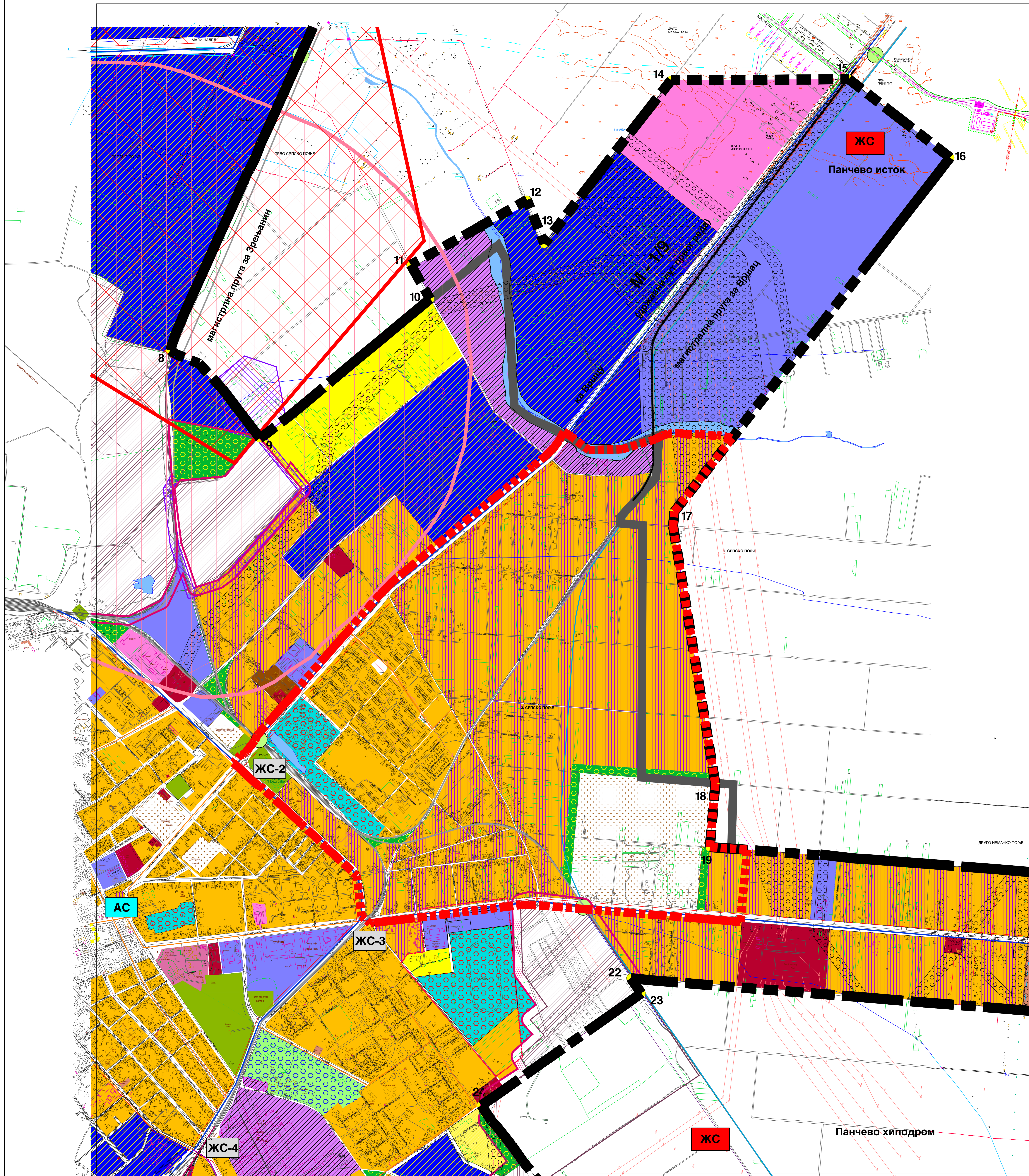



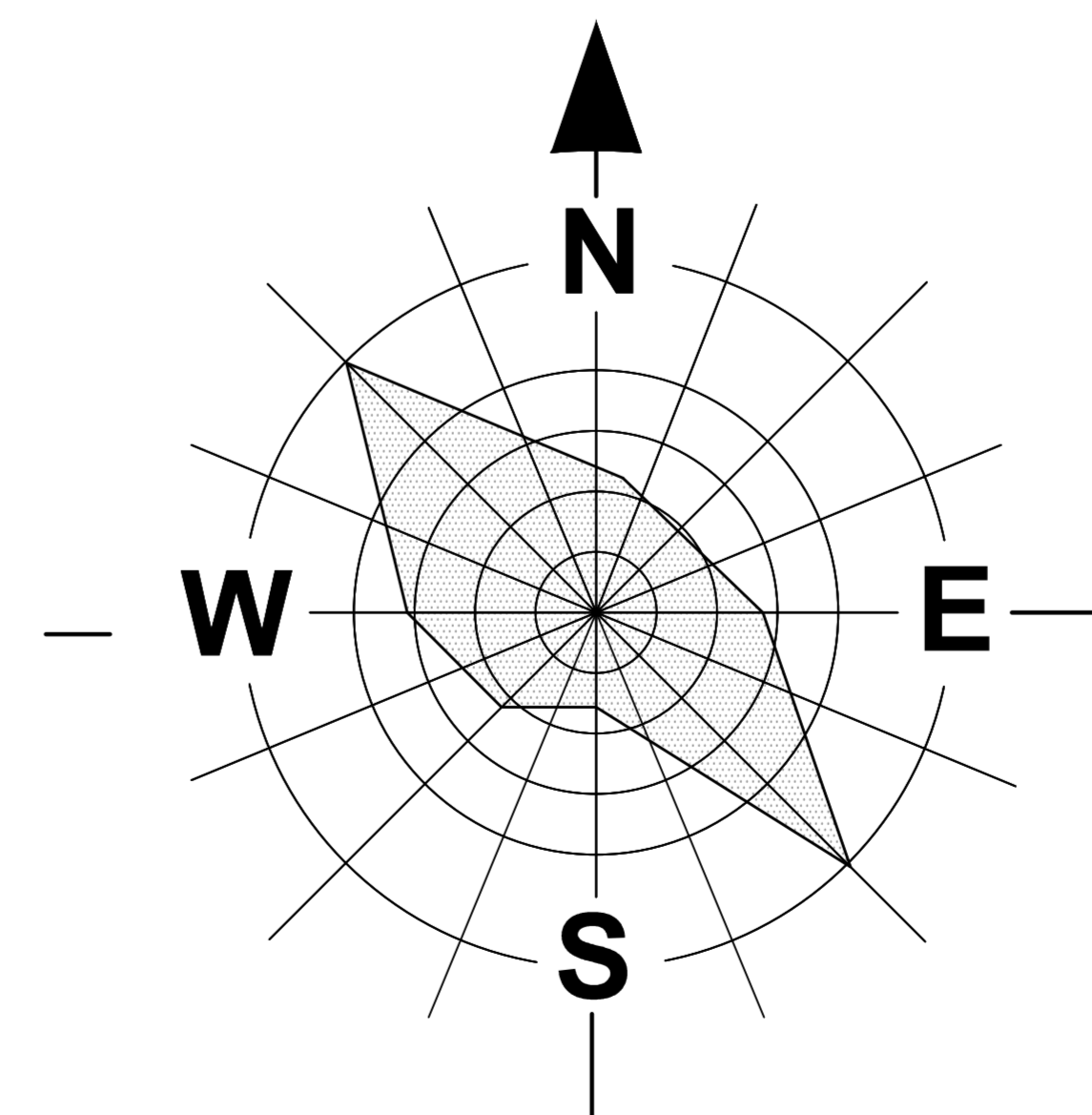
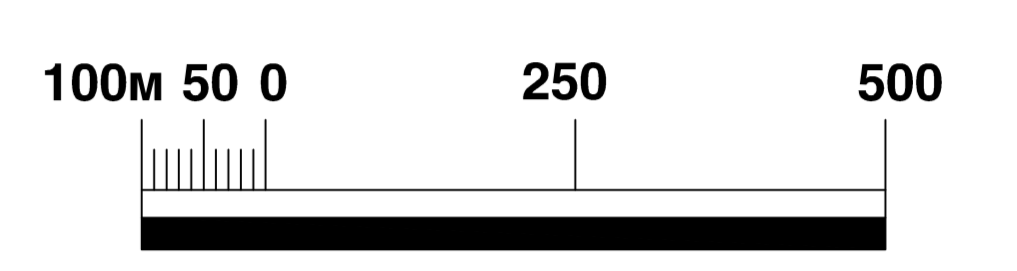
ИЗМЕНЕ И ДОПУНЕ ПЛАНА ГЕНЕРАЛНЕ РЕГУЛАЦИЈЕ ПРОШИРЕНА МИСА СА ГРОБЉЕМ (ЦЕЛИНА 3) У ПАНЧЕВУ

Извод из плана вишег реда



ЛЕГЕНДА

- граница обухвата плана
- планирана граница ГУП-а
- 1. ЈАВНЕ ПОТРЕБЕ**
- 1.1. КОМУНАЛНО - СЕРВИСНЕ ЗОНЕ**
- гробља
- 1.2. ЗЕЛЕНЕ И РЕКРЕАТИВНЕ ПОВРШИНЕ**
- заштитно зеленило
- парковске површине
- спортско рекреативна зона
- 1.3. ВОДНЕ ПОВРШИНЕ И ОБЈЕКТИ**
- реке и канали
- 1.4. САОБРАЋАЈ**
- 1.4.1. постојеће стање**
- главне градске саобраћајнице
- железница
- железничко стајалиште Панчево "ВАРОШ"
- ДРУМСКИ САОБРАЋАЈ**
- 1.4.2. планирано стање**
- државни путеви I реда-Магистрални правци
- денivelисана укрштања
- бицикличке стазе
- ЖЕЛЕЗНИЧКИ САОБРАЋАЈ**
- железница (са зоном заштите)
- 2. СТАНОВАЊЕ**
- стамбено пословна зона
- 4. ИНДУСТРИЈА - ПРИВРЕДНА ЗОНА**
- пословно - индустријска зона
- 5. ОСТАЛЕ НАМЕНЕ**
- војни комплекси
- зона забрањене градње за све касарне
- зона намене осталих делатности у инфраструктурним коридорима (зона ограничене градње - складишта, стакленици ...)



 	Назив плана: ИЗМЕНЕ И ДОПУНЕ ПЛАНА ДЕТАЛНЕ РЕГУЛАЦИЈЕ ПРОШИРЕНА МИСА СА ГРОБЉЕМ (ЦЕЛИНА 3) У ПАНЧЕВУ	Број: 01-1020/2017
	Фаза израде плана: рани јавни увид	Знак: Шифра:
Одговорни урбаниста: Оливера Драгаш <small>дипл. инж. арх.</small>	Параф:	<p>Извод из плана вишег реда (Сл.лист Града Панчева, бр.23/2012)</p>
Планери сарадници:	Параф:	
Техничка обрада: Весна Ромчев <small>арх. тех.</small>	Параф:	Размера: 1: 20 000
		број цртежа: 2