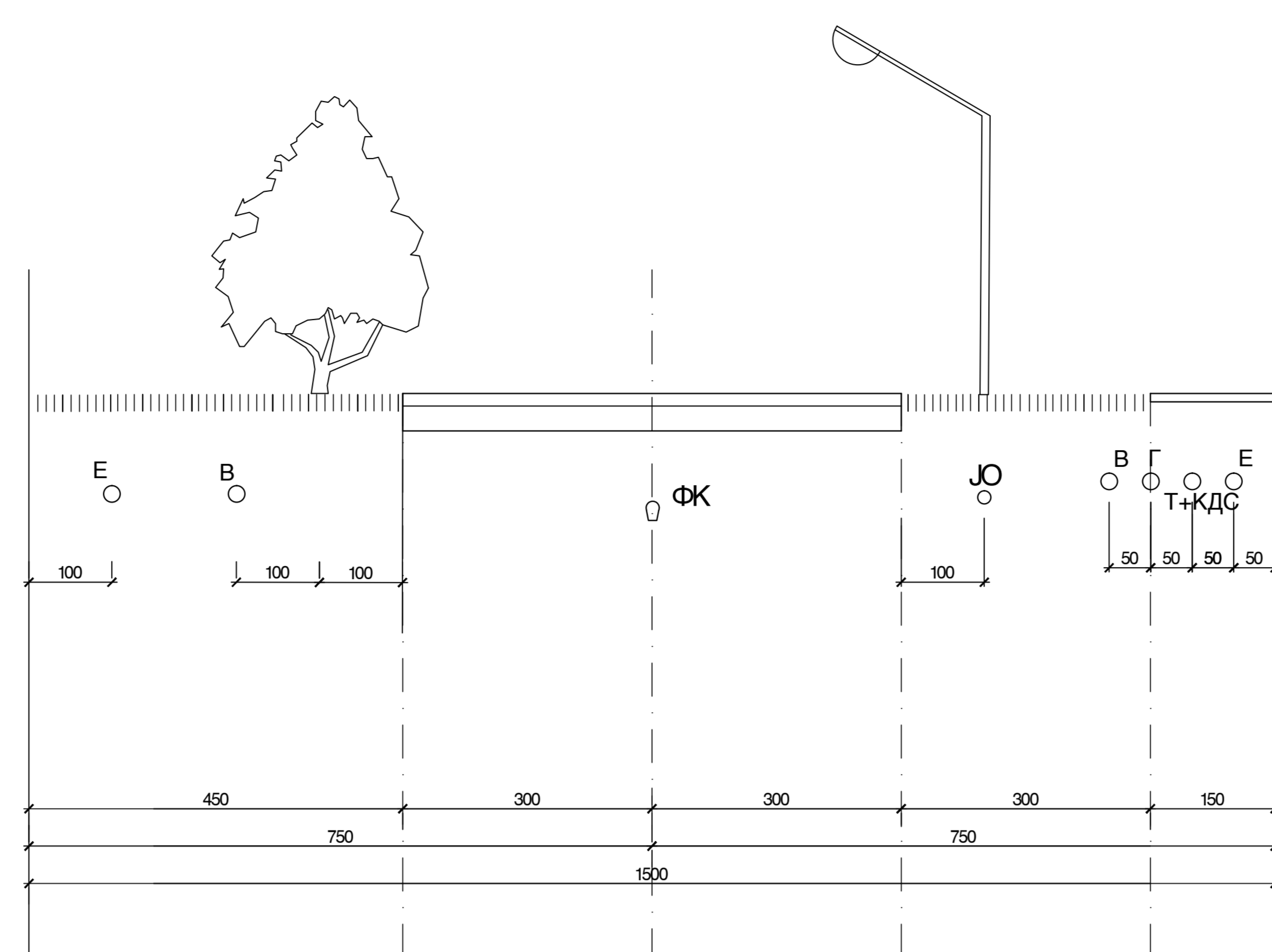


Карактеристични попречни профил
са генералним распоредом инфраструктуре
1-1
P=1:100



Приликом израде плана коришћене су катастарске подлоге без траса постојеће инфраструктуре и положаја инфраструктурних објеката и без висинске представе терена па се сходно рангу плана (ПТГ) дају генерална решења за уређење и изградњу инфраструктурних система.

У попречним профелима у зависности од ранга саобраћајница у графичком прилогу је дат оквирни распоред инфраструктуре и линијског зеленила са минималним растојањима од границе регулације. Међусобна растојања инфраструктурних система дефинисана су важећим прописима, правилницима и стандардима. Пројектном документацијом дефинисаће се прецизан положај инфраструктуре у попречном профилу тако да нове трасе буду укључене са већ постојећим инфраструктурним системима.

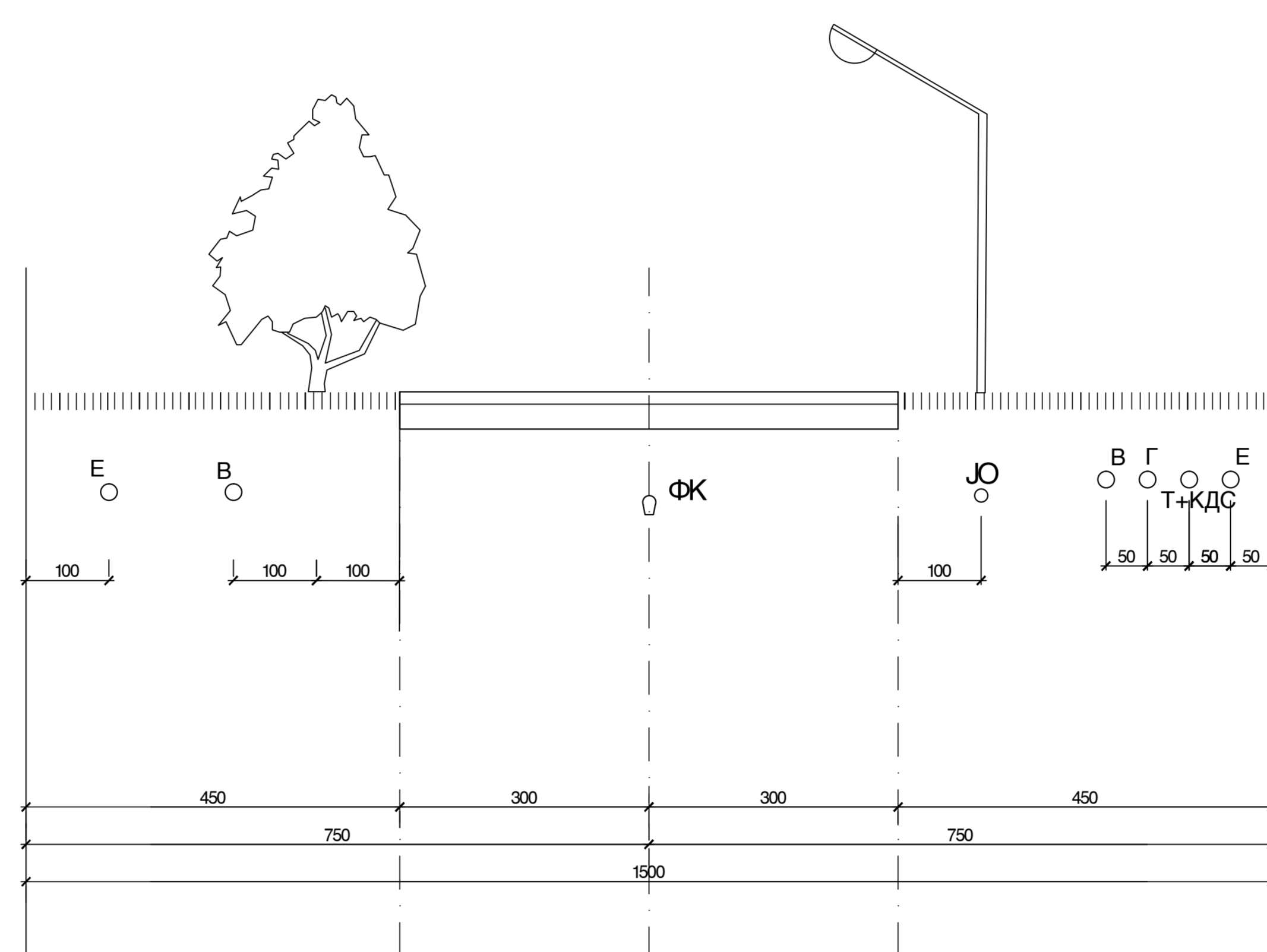
Попречним профелима су дефинисани обавезни садржаји у оквиру ранга улице. Оријентација профила (смер посматрања) није стриктно дефинисана веће се може посматрати у огледалу.

Приложени профели се у потпуности примењују за нове улице и у постојећим улицама у којима се врши комплетна реконструкција саобраћајних површина и инфраструктуре.

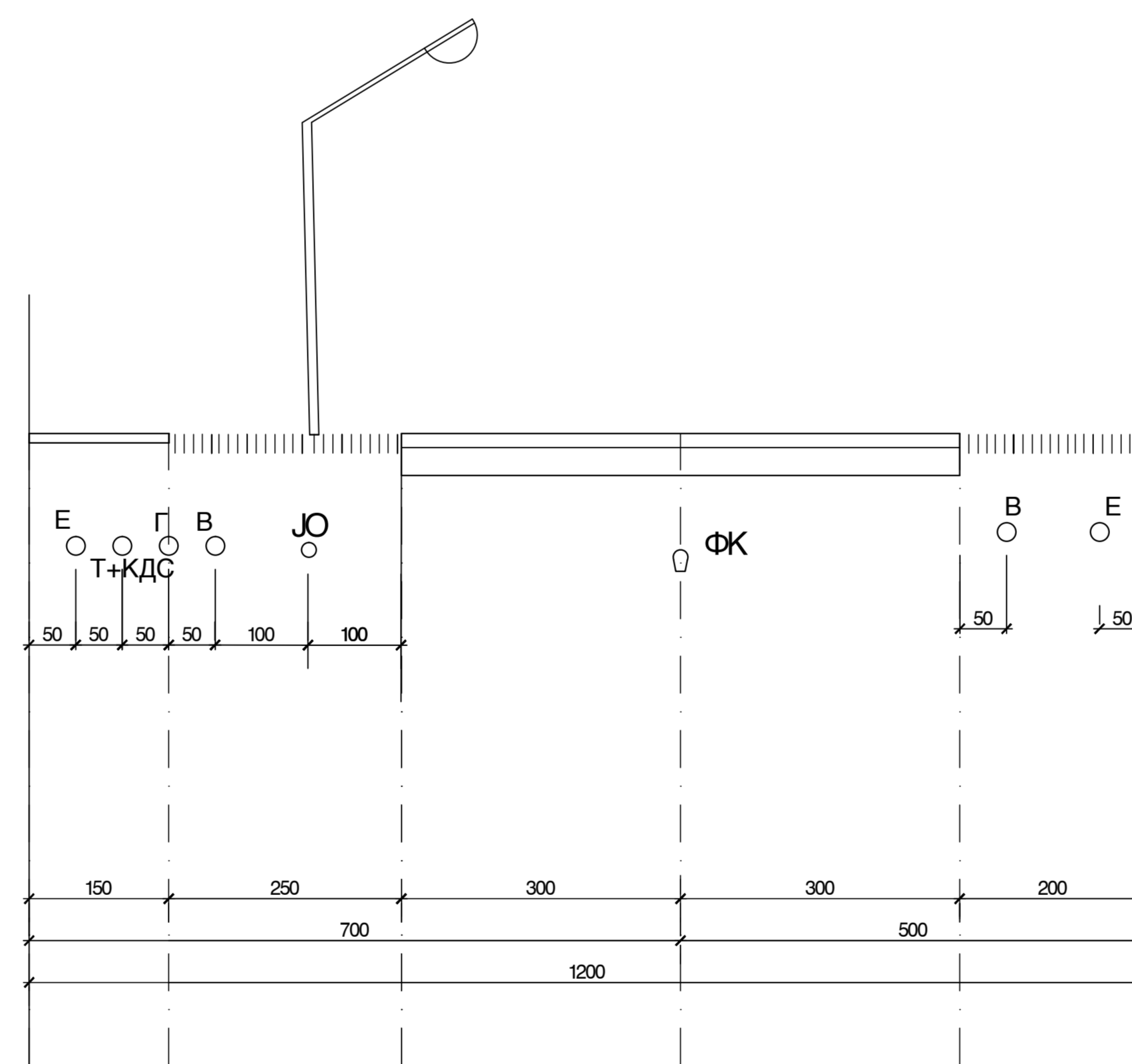
За већ формиране улице у којима се ради делимична реконструкција (поједини инфраструктурни системи) приложени профели нису обавезујући и приликом израде пројектне документације, пројектант је обавезан да прибави услове и сагласности власника инфраструктуре и мишљење обрађивача плана.

* ВАЖИ ЗА СВЕ ПРИЛОЖЕНЕ ПРОФИЛЕ

Карактеристични попречни профил
са генералним распоредом инфраструктуре
2-2
P=1:100



Карактеристични попречни профил
са генералним распоредом инфраструктуре
3-3
P=1:100



Карактеристични попречни профил
са генералним распоредом инфраструктуре
главне насељске саобраћајнице
4-4
P=1:100

