ЦРТЕЖ БР. 3.1

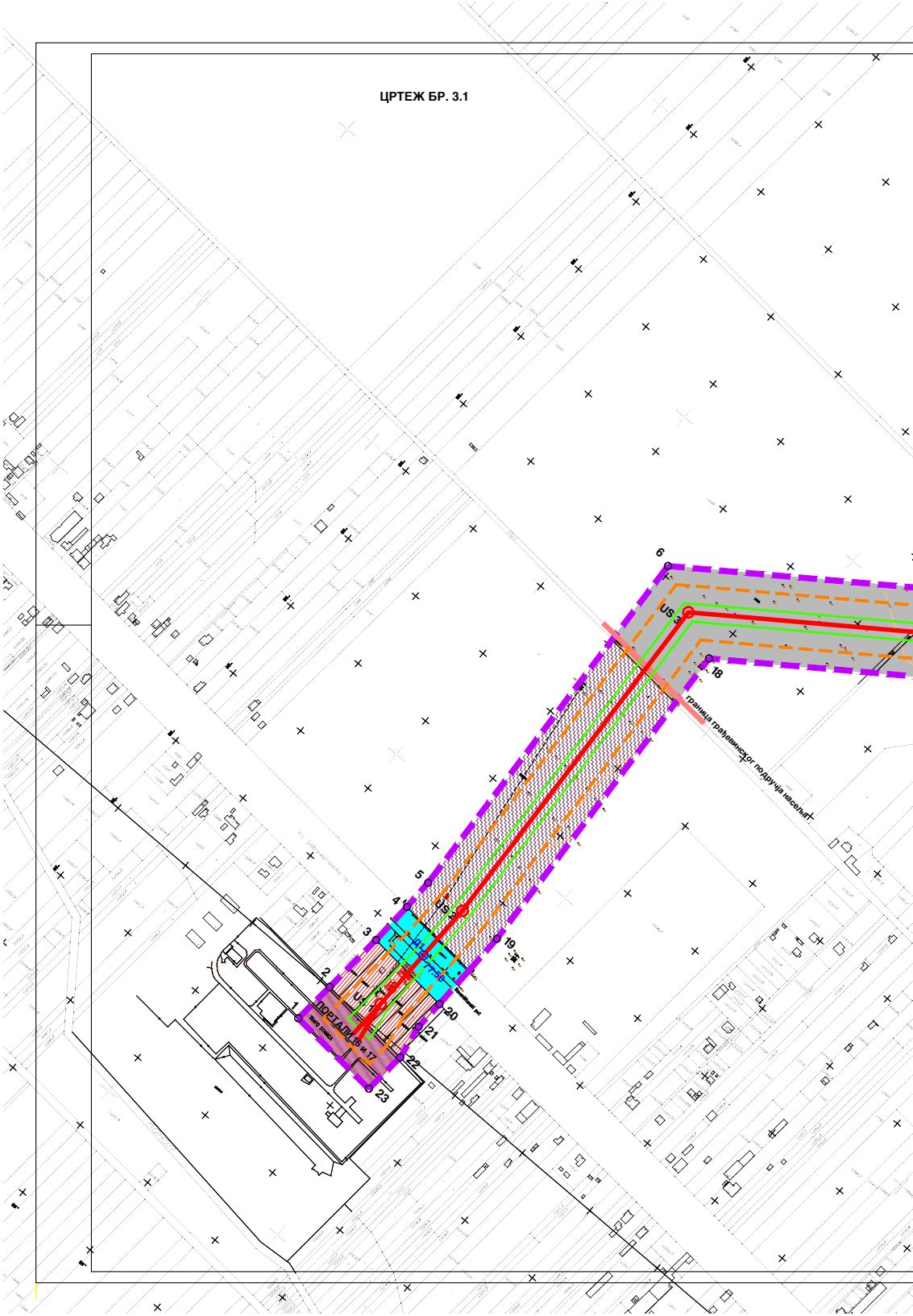

6
US 3
18
граница грађевинског подручја насеља
5
4
US 2
3
19
Д1
77.50
2
US 1
1
ПОРТАЛИ 16 и 17
TRAFO STANICA
20
21
22
23

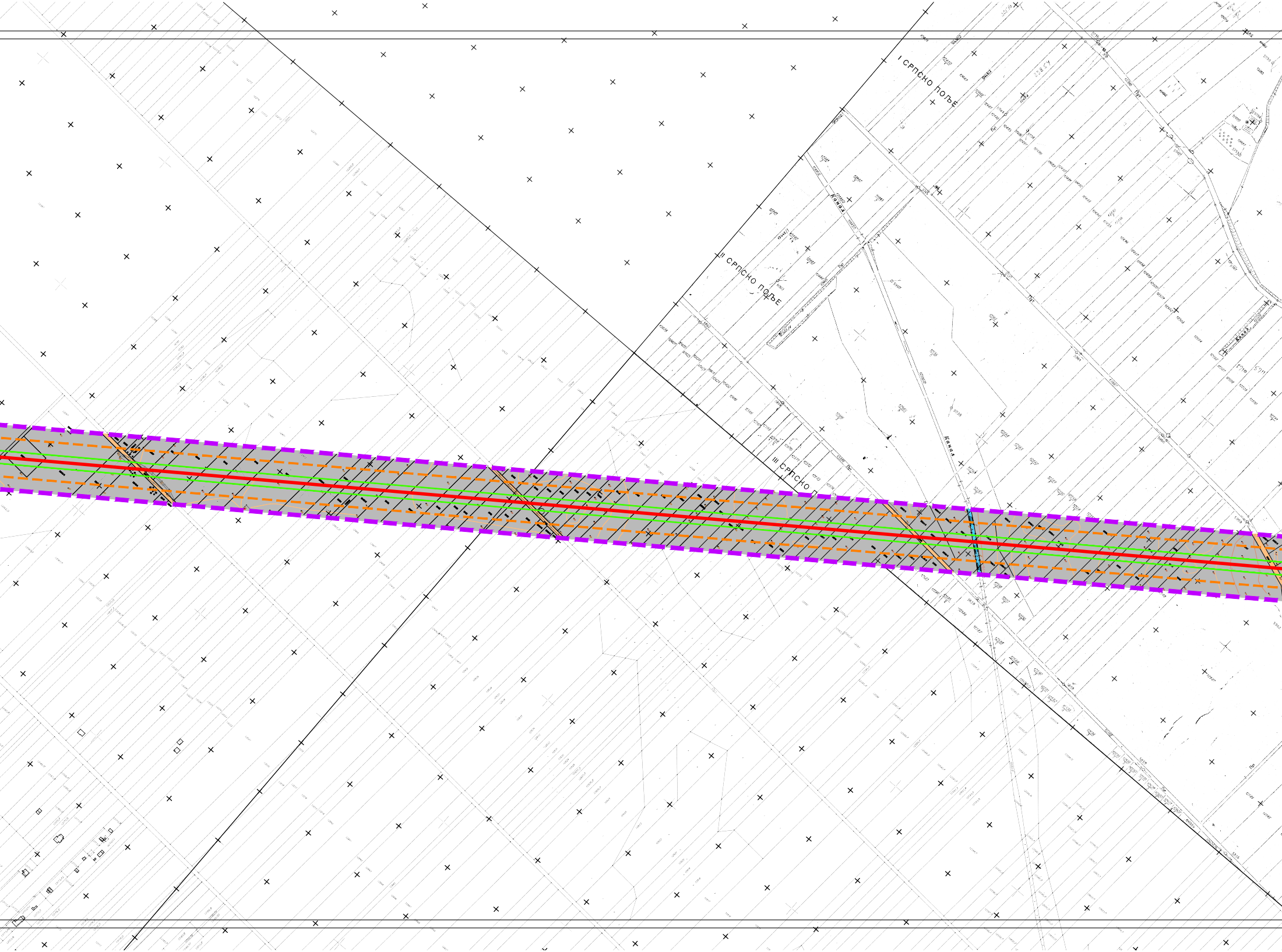
I СРПСКО ПОЉЕ
II СРПСКО ПОЉЕ
III СРПСКО П
Канал
Канал
Канал
Пут
Пут
Пут

ЦРТЕЖ БР. 3.2

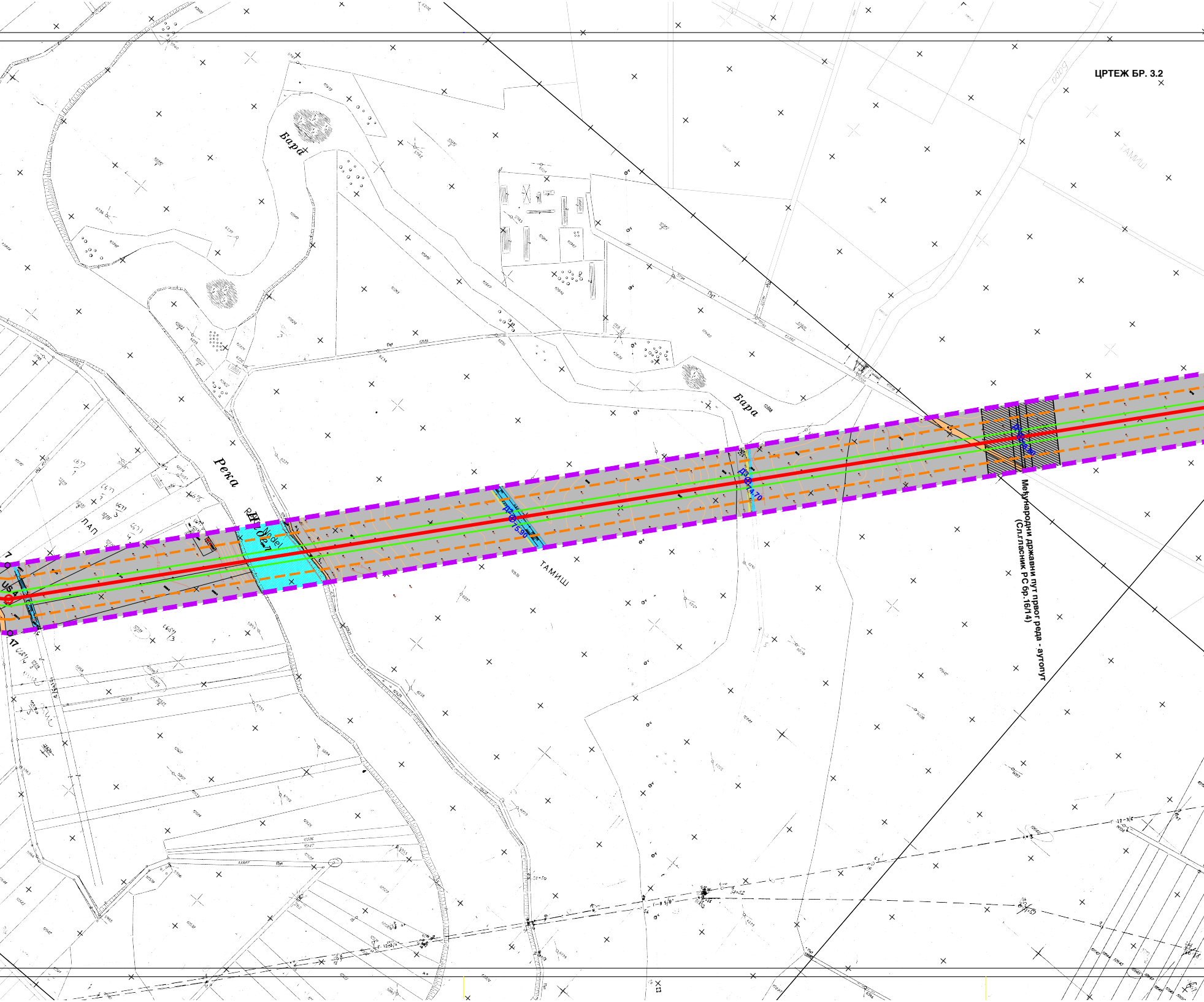
Бара
Бара
Река
ТАМИШ
ТАМИШ
ЛАП
Д1 ⊗ 78.80
Д2 ⊗ 75.90
Д3 ⊗ 74.70
Међународни државни пут првог реда - аутопут
(Сл.гласник РС бр.16/14)

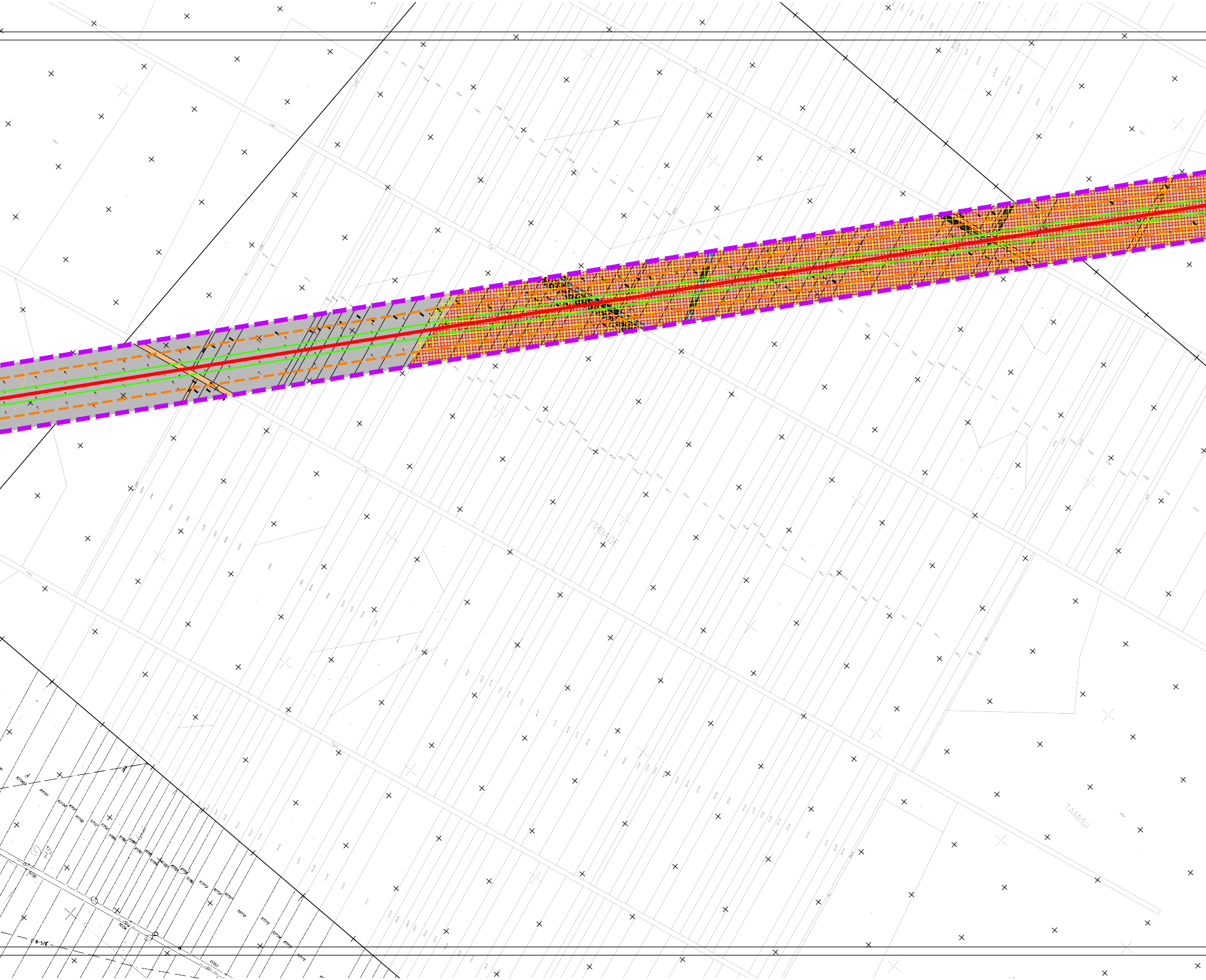
ЛИВАДЕ
ТАМИШ
В-5/8

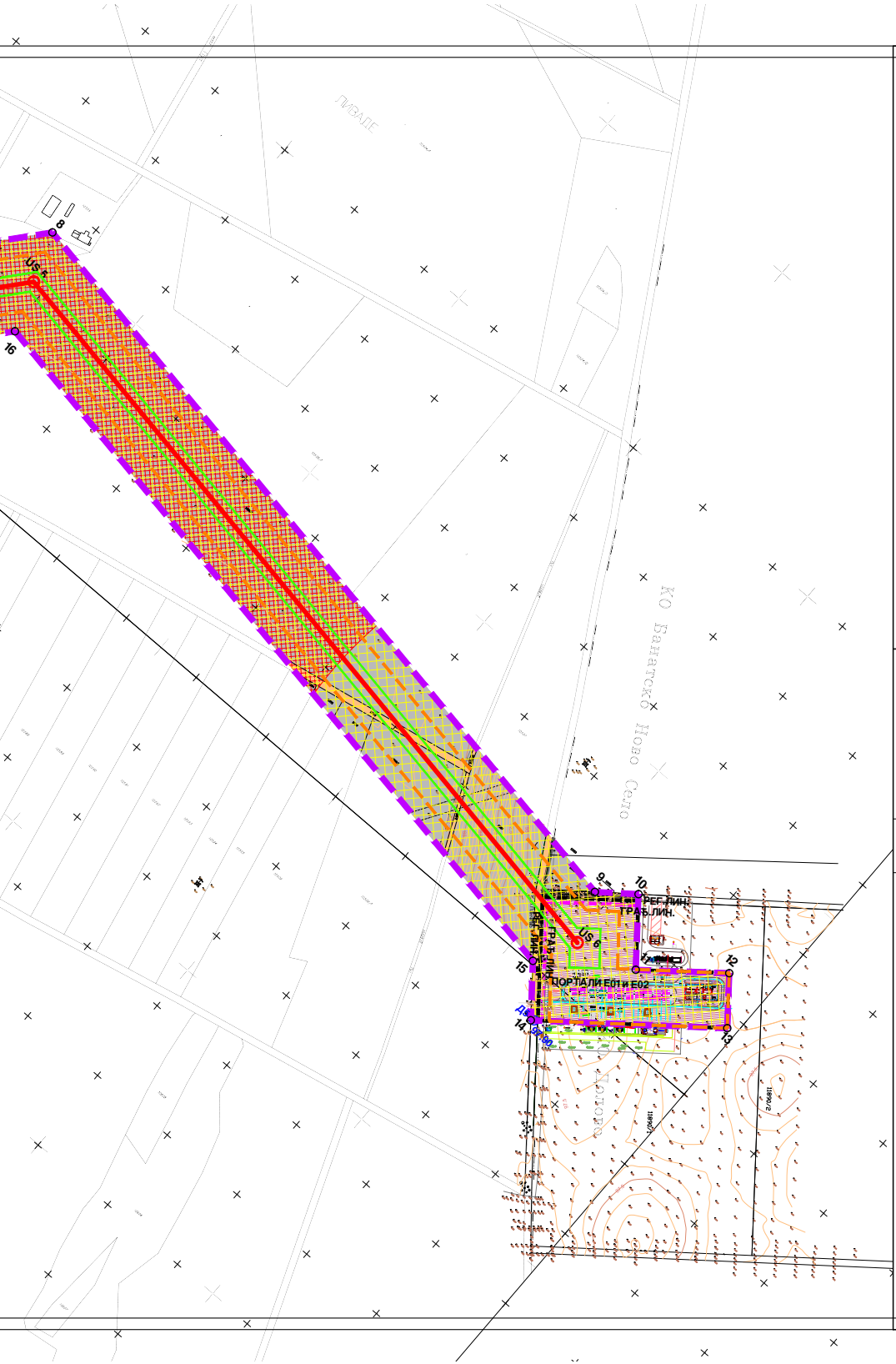
8
16
US 6
9
10
12
13
14
15
РЕГ.ЛИН.
ГРАЂ.ЛИН.
ПОРТАЛИ Е01 и Е02
КО Банатско Ново Село
Долово

ЛЕГЕНДА

ГРАЂЕВИНСКО ЗЕМЉИШТЕ ЈАВНЕ НАМЕНЕ

- ▨ комунална зона и објекти ТС 400/220/ 110 KV
- 🟦 државни пут првог реда

ЗЕМЉИШТЕ ВАН ГРАЂЕВИНСКОГ РЕОНА ЈАВНЕ НАМЕНЕ

- ▨ прикључно разводно постројење "БЕЛА АНТА"
- ▦ река Надел
- ▦ канали
- 🟧 некатегорисани путеви
- 🟨 планирана инспекциона стаза
- ▨ планирани међународни државни пут првог реда - аутопут (са зоном заштите)

ГРАЂЕВИНСКО ЗЕМЉИШТЕ ОСТАЛЕ НАМЕНЕ

- ▨ радно - пословна зона са компатибилним наменама
- ▥ пословање са компатибилним наменама

ЗЕМЉИШТЕ ВАН ГРАЂЕВИНСКОГ РЕОНА ОСТАЛЕ НАМЕНЕ

- ⬜ пољопривредно земљиште

ЗАШТИТА КУЛТУРНИХ ДОБАРА

- ▦ 1 - локалитети са археолошким садржајем
- ▦ простор предвиђен за изградњу темеља стубова далековода на којем ће се обавити заштитна археолошка ископавања
- ━ траса вод - 110 KV
- ○ US 1 - US 6 затезни стубови
- 1 - 23 тачке обухвата плана
- ⌖ 77.60 кота нивелације
- ╍ регулациона линија
- ╍ грађевинска линија

ПЛАН ДЕТАЉНЕ РЕГУЛАЦИЈЕ ЗА ДВОСТРУКИ 110 KV ДАЛЕКОВОД ТС ПАНЧЕВО 2 - ПРИКЉУЧНО РАЗВОДНО ПОСТРОЈЕЊЕ "БЕЛА АНТА" У ДОЛОВУ

Планирана детаљна намена са поделом на зоне и регулационо-нивелациони план

- ╍ граница обухвата плана
- ━ граница катастарске општине
- ━ граница грађевинског подручја насеља
- ╍ заштитни појас далековода (2 x 30 м)
- ━ извођачки појас далековода (2 x 10 м)

КООРДИНАТЕ ТАЧАКА

	Y (m)	X (m)
Д1	7 476 670.00	4 969 597.20
Д2	7 478 988.14	4 971 983.97
Д3	7 479 217.39	4 972 253.36
Д4	7 479 482.81	4 972 565.27
Д5	7 481823.32	4 973 954.96

ЈАВНО ПРЕДУЗЕЋЕ **ДИРЕКЦИЈА** ЗА ИЗГРАДЊУ И УРЕЂЕЊЕ ПАНЧЕВА **ПАНЧЕВО**		Назив плана : ПЛАН ДЕТАЉНЕ РЕГУЛАЦИЈЕ ЗА ДВОСТРУКИ 110 KV ДАЛЕКОВОД ТС ПАНЧЕВО 2 - ПРИКЉУЧНО РАЗВОДНО ПОСТРОЈЕЊЕ "БЕЛА АНТА" У ДОЛОВУ	Број : 05-193/2015 - 1/1 Знак :
		Фаза израде плана : Нацрт	Шифра :
Одговорни урбаниста : Оливера Радуловић дипл. инж. ел.	Параф :	**Планирана детаљна намена са поделом на зоне и регулационо-нивелациони план**	
Планери сарадници : Бела Кнић дипл. инж. маш. Наташа Митрески дипл. инж. арх. Петар Петровић дипл. инж. грађ. Татјана Вуксан дипл. инж. саоб. Весна Суботић дипл. инж. пејс. арх. Драгица Шујић дипл. инж. геод.			
Техничка обрада : Гордана Кецић арх. техн.		Размера : **1 : 2 500**	број цртежа : **3.2**

3.1 и 3.1 и