ЦРТЕЖ БР. 2.1

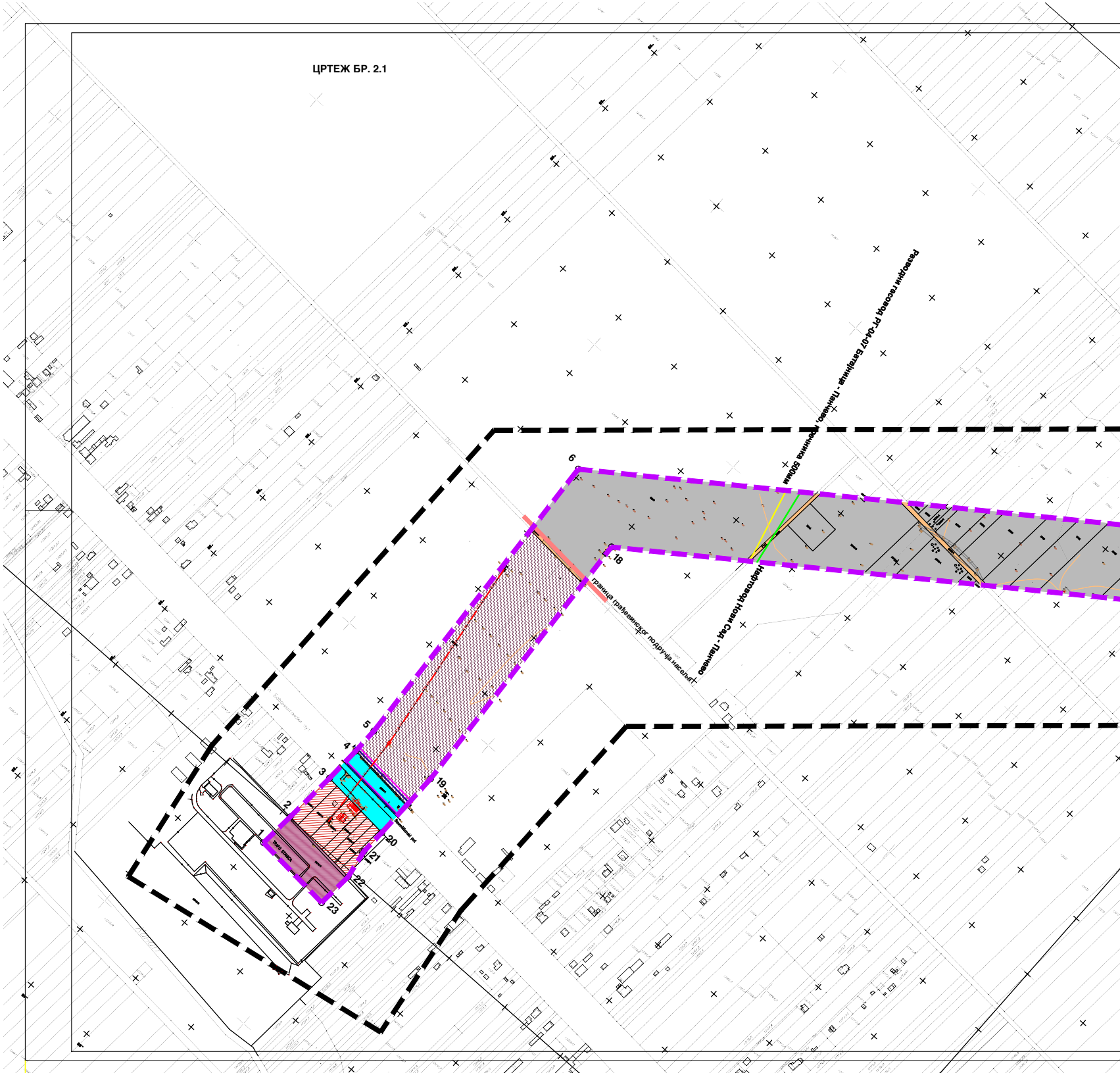
Разводни гасовод РГ-04-07 Батајница - Панчево, пречника 500мм
Нафтовод Нови Сад - Панчево
граница грађевинског подручја насеља
TRAFO STANICA
Bavaništanski put
1
2
3
4
5
6
18
19
20
21
22
23

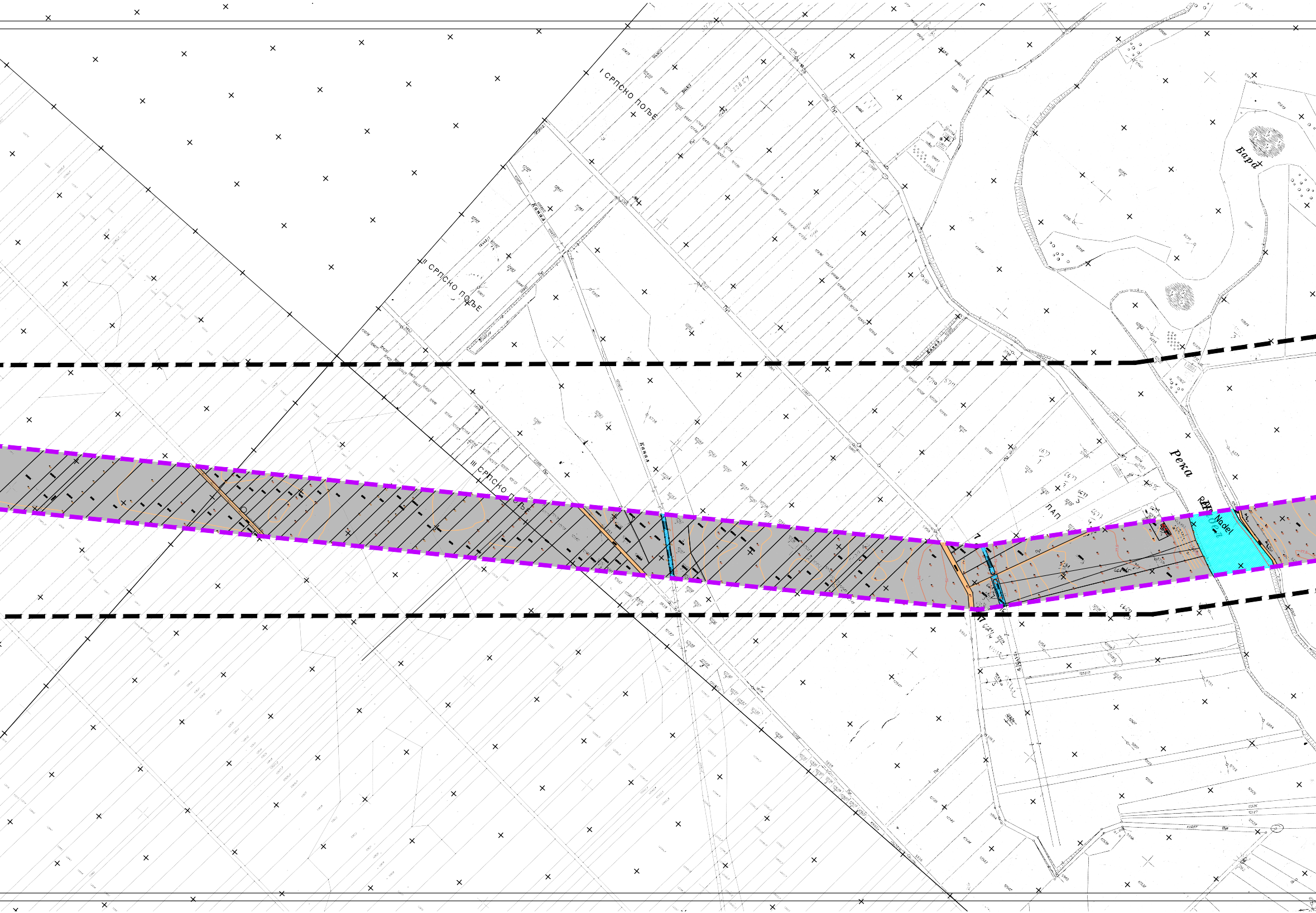
I СРПСКО ПОЉЕ
II СРПСКО ПОЉЕ
III СРПСКО ПОЉЕ
Канал
Канал
Пут
Река
Бара
ЛАП
Nadel

ЦРТЕЖ БР. 2.2

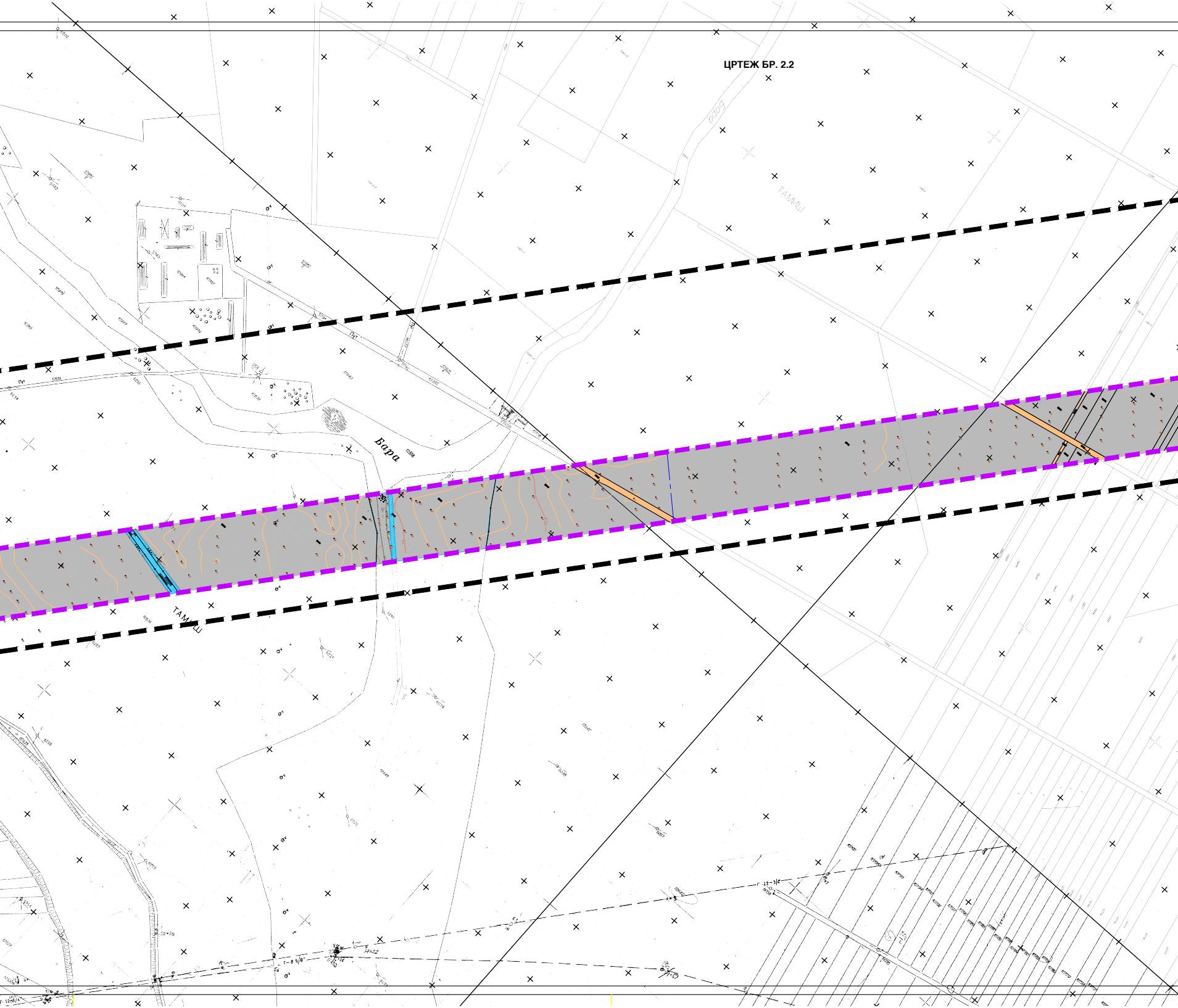
Бара
ТАМИШ
ТАМИШ
Пут

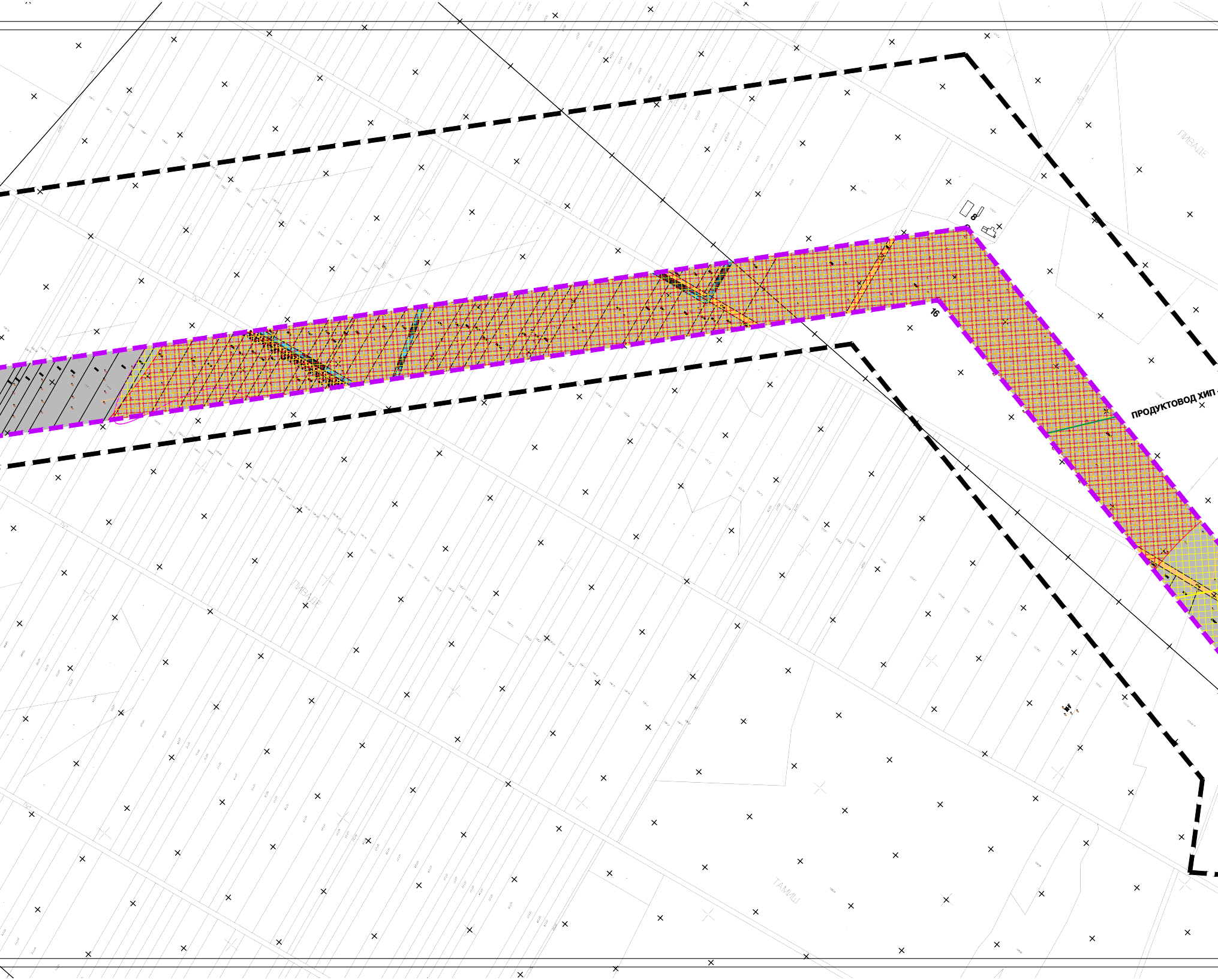
ЛИВАДЕ
8
16
ПРОДУКТОВОД ХИП -
ЛИВАДЕ
ТАМИШ

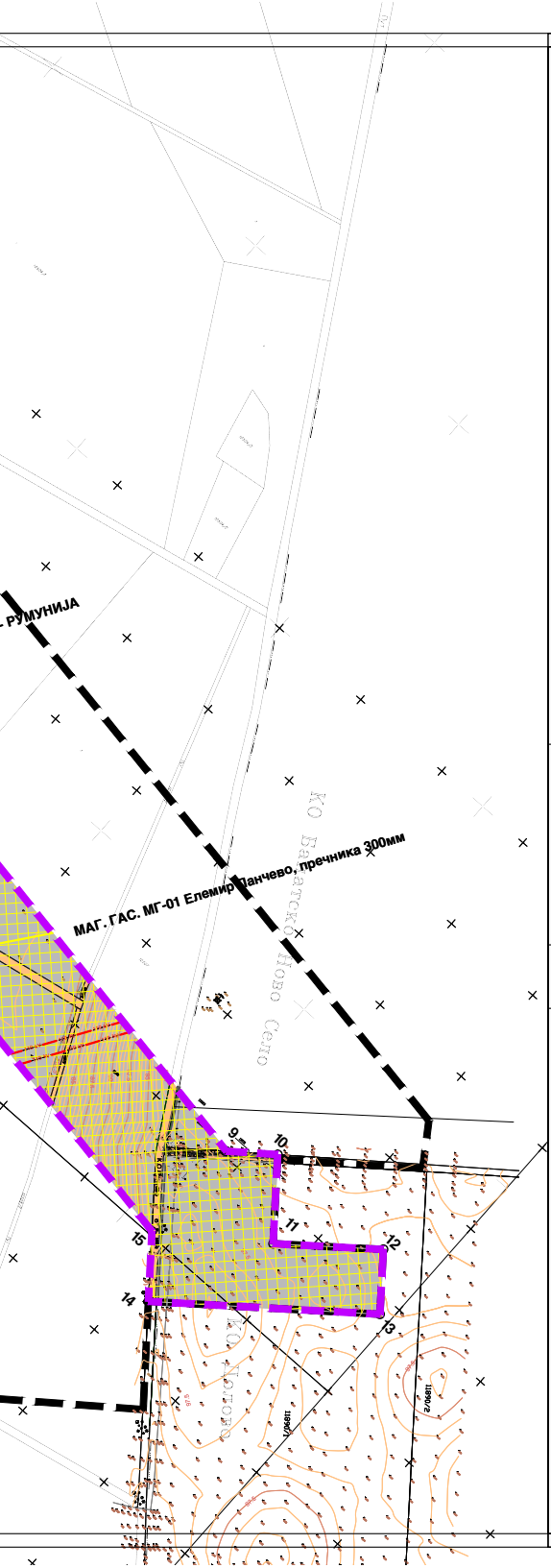
- РУМУНИЈА
МАГ. ГАС. МГ-01 Елемир-Панчево, пречника 300мм
КО Банатско Ново Село
9
10
11
12
13
14
15

ЛЕГЕНДА

🟪	граница обухвата плана
⬛	граница обухвата плана преузета из одлуке
—	граница катастарске општине
🟥	граница грађевинског подручја насеља
1 - 23	тачке обухвата плана
▨	комунална зона и објекти ТС 400/220/ 110 KV
▦	река Надел
▦	канали
🟧	некатегорисани путеви
🟦	државни пут првог реда
▨	радно - пословна са компатибилним наменама
▥	пословање са компатибилним наменама
⬜	пољопривредно земљиште

ЗАШТИТА КУЛТУРНИХ ДОБАРА

☒	1 - локалитети са археолошким садржајем
☒	простор предвиђен за изградњу темеља стубова далековода на којем ће се обавити заштитна археолошка ископавања

ЕЛЕКТРОЕНЕРГЕТСКА И ТТ ИНФРАСТРУКТУРА

ПОСТОЈЕЋЕ СТАЊЕ

— 110 kV —	траса вод - 110 KV
—	оптички кабл

ТЕРМОЕНЕРГЕТСКА ИНФРАСТРУКТУРА

ПОСТОЈЕЋЕ СТАЊЕ

—	гасовод мрежа преко 16 бар-а
—	јадрански нафтовод - ЈАНАФ
—	продуктовод ХИП Петрохемија - Румунија

ВОДОПРИВРЕДНА ИНФРАСТРУКТУРА

ПОСТОЈЕЋЕ СТАЊЕ

—	примарна мрежа водовода

ПЛАН ДЕТАЉНЕ РЕГУЛАЦИЈЕ ЗА ДВОСТРУКИ 110 KV ДАЛЕКОВОД ТС ПАНЧЕВО 2 - ПРИКЉУЧНО РАЗВОДНО ПОСТРОЈЕЊЕ "БЕЛА АНТА" У ДОЛОВУ

Граница плана са врстом и детаљном наменом у постојећем стању

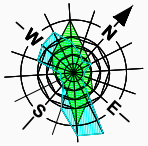

ЈАВНО ПРЕДУЗЕЋЕ
ДИРЕКЦИЈА
ЗА ИЗГРАДЊУ И УРЕЂЕЊЕ ПАНЧЕВА
ПАНЧЕВО

Назив плана :
ПЛАН ДЕТАЉНЕ РЕГУЛАЦИЈЕ ЗА ДВОСТРУКИ 110 KV ДАЛЕКОВОД ТС ПАНЧЕВО 2 - ПРИКЉУЧНО РАЗВОДНО ПОСТРОЈЕЊЕ "БЕЛА АНТА" У ДОЛОВУ

Број : 05-193/2015 - 1/1

Знак :

Фаза израде плана : Нацрт

Шифра :

Одговорни урбаниста : Оливера Радуловић дипл. инж. ел.

Параф :

Планери сарадници :
Бела Кнић дипл. инж. маш.
Наташа Митрески дипл. инж. арх.
Петар Петровић дипл. инж. грађ.
Татјана Вуксан дипл. инж. саоб.
Весна Суботић дипл. инж. пејс. арх.
Драгица Шијић дипл. инж. геод.

Граница плана са врстом и детаљном наменом у постојећем стању

Техничка обрада : Гордана Кнић арх. техн.

Размера : 1 : 2 500

број цртежа : 2.2