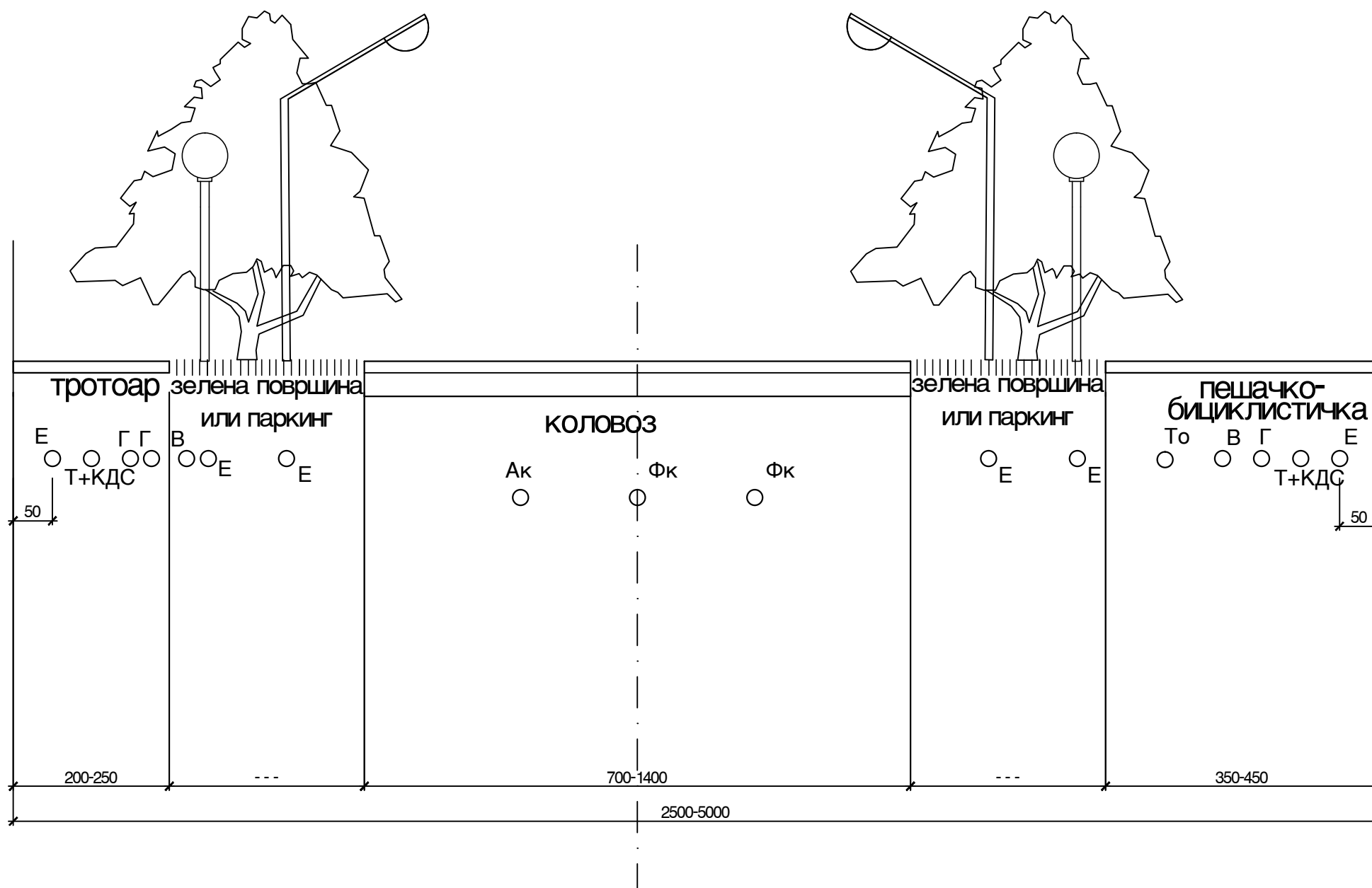


Карактеристични попречни профил
са генералним распоредом инфраструктуре
главне насељске улице
P=1:100



НАПОМЕНА

Приликом израде плана коришћене су катастарске подлоге без траса постојеће инфраструктуре и положаја инфраструктурних објеката и без висинске представе терена па се сходно рангу плана (ПГР) дају генерална решења за уређење и изградњу инфраструктурних система.

У попречним профилима у зависности од ранга саобраћајница у графичком прилогу, је дат оквирни распоред инфраструктуре и линијског зеленила са минималним растојањима од границе регулације. Међусобна растојања инфраструктурних система дефинисана су важећим прописима, правилницима и стандардима. Пројектном документацијом дефинисаће се прецизан положај инфраструктуре у попречном профилу тако да нове трасе буду усклађене са већ постојећим инфраструктурним системима.

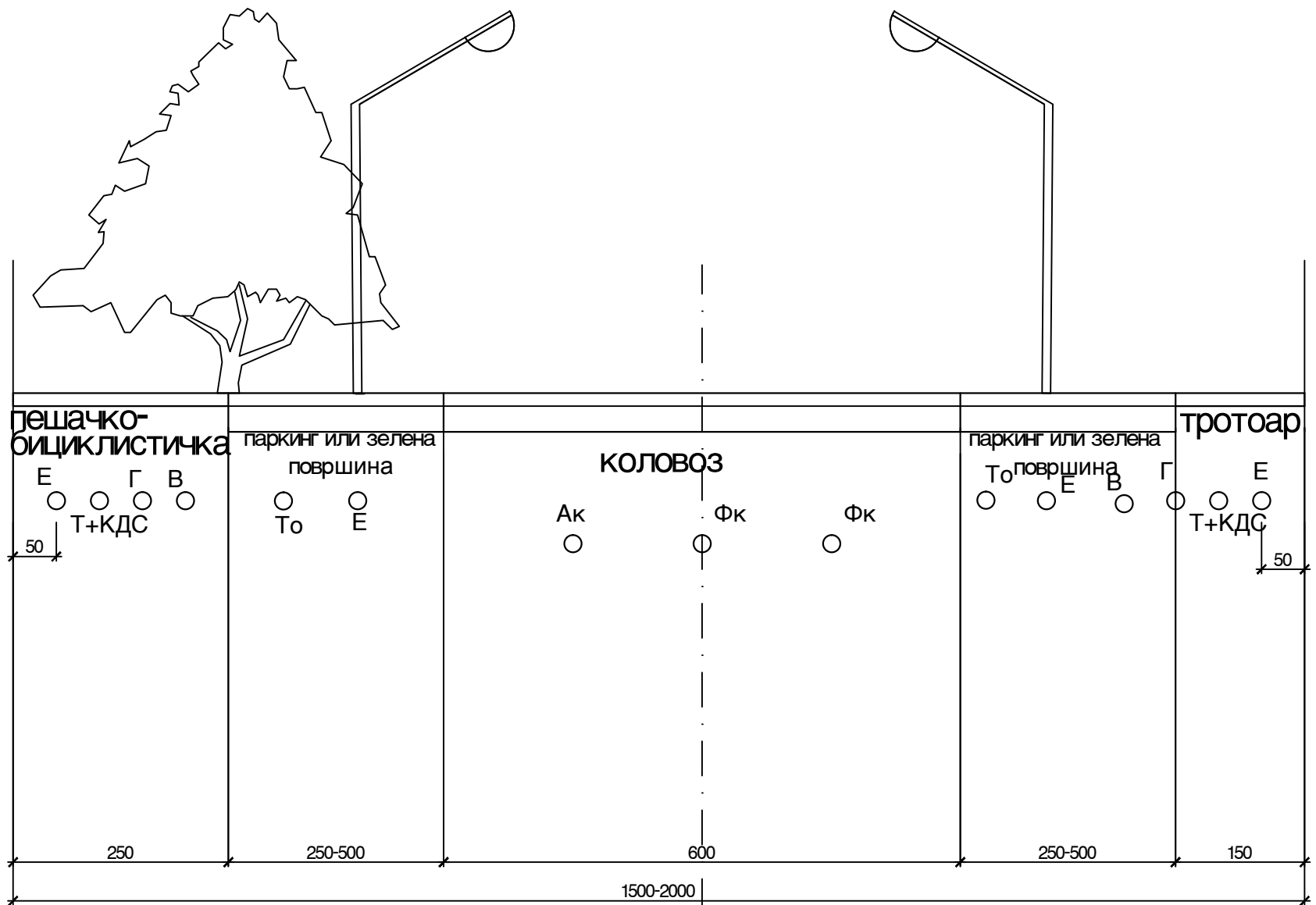
Попречним профилима су дефинисани обавезни садржаји у оквиру ранга улице. Оријентација профила (смер посматрања) није стриктно дефинисана веће се може посматрати у огледалу.

Приложени профили се у потпуности примењују за нове улице и у постојећим улицама у којима се врши комплетна реконструкција саобраћаних површина и инфраструктуре.

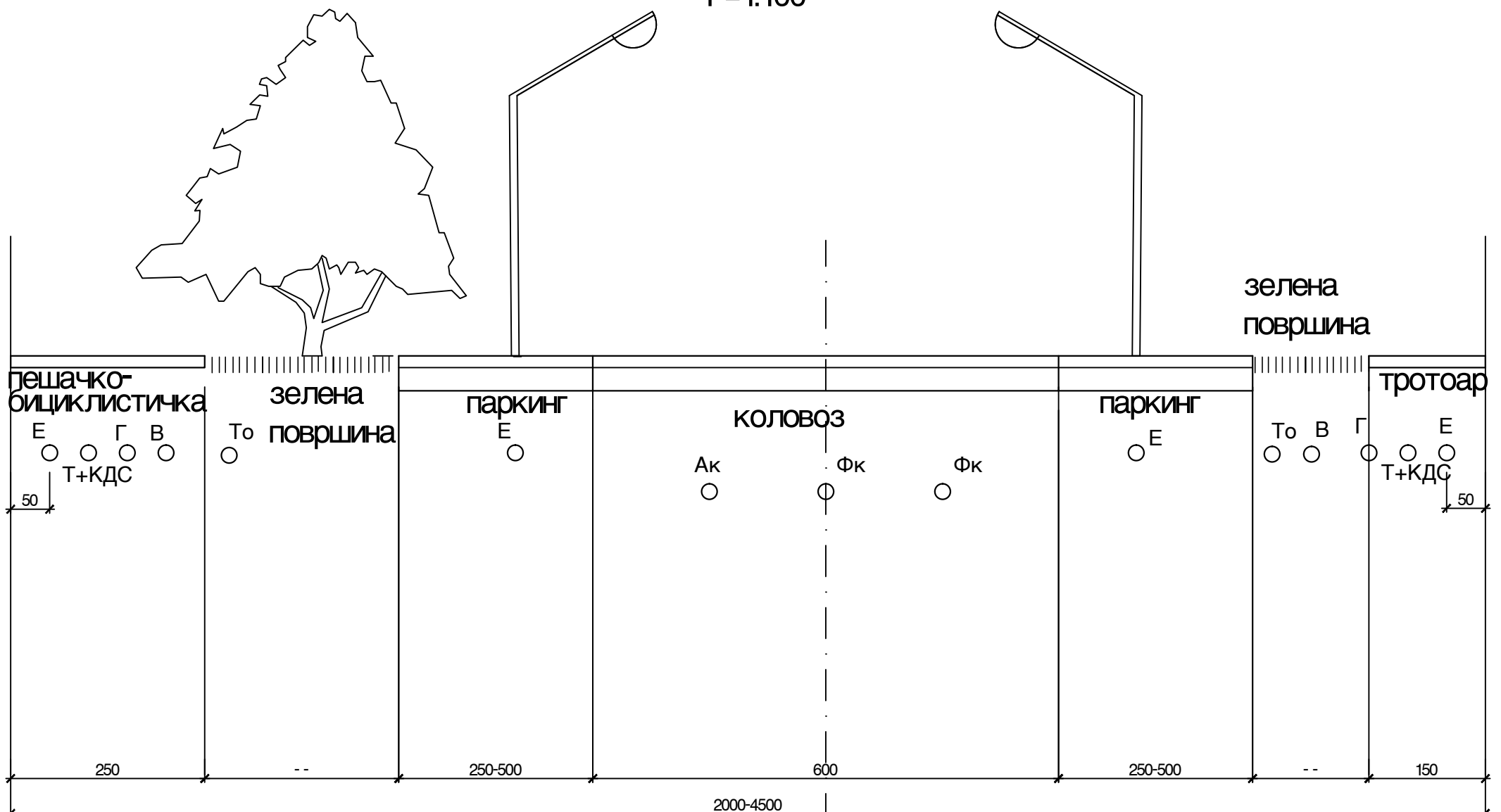
За већ формиране улице у којима се ради делимична реконструкција (поједини инфраструктурни системи) приложени профили нису обавезујући и приликом израде пројектне документације, пројектант је обавезан да прибави услове и сагласности власника инфраструктуре и мишљење обрађивача плана. *

*** ВАЖИ ЗА СВЕ ПРИЛОЖЕНЕ ПРОФИЛЕ**

Карактеристични попречни профил
са генералним распоредом инфраструктуре
сабирне улице
P=1:100

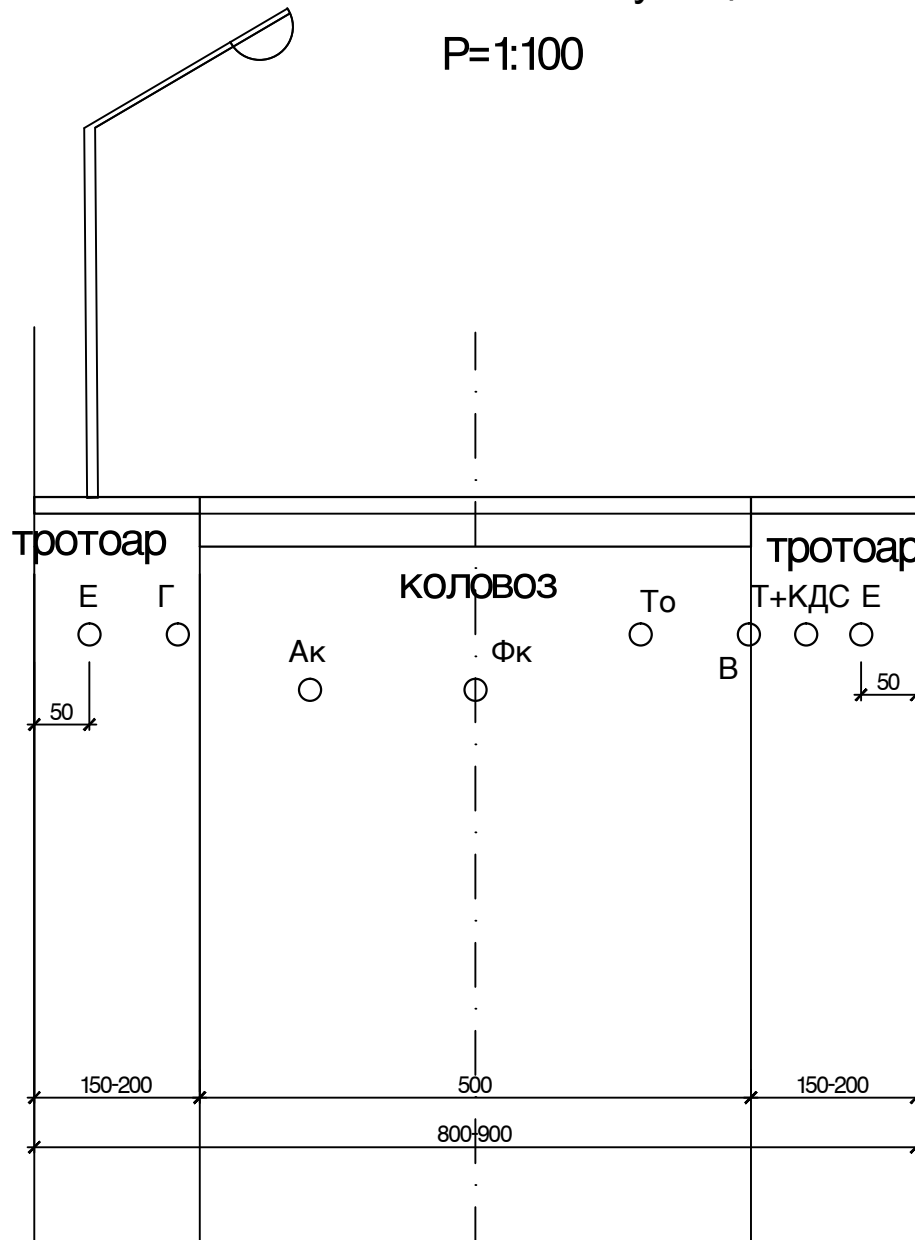


Карактеристични попречни профил
са генералним распоредом инфраструктуре
сабирне улице
P=1:100



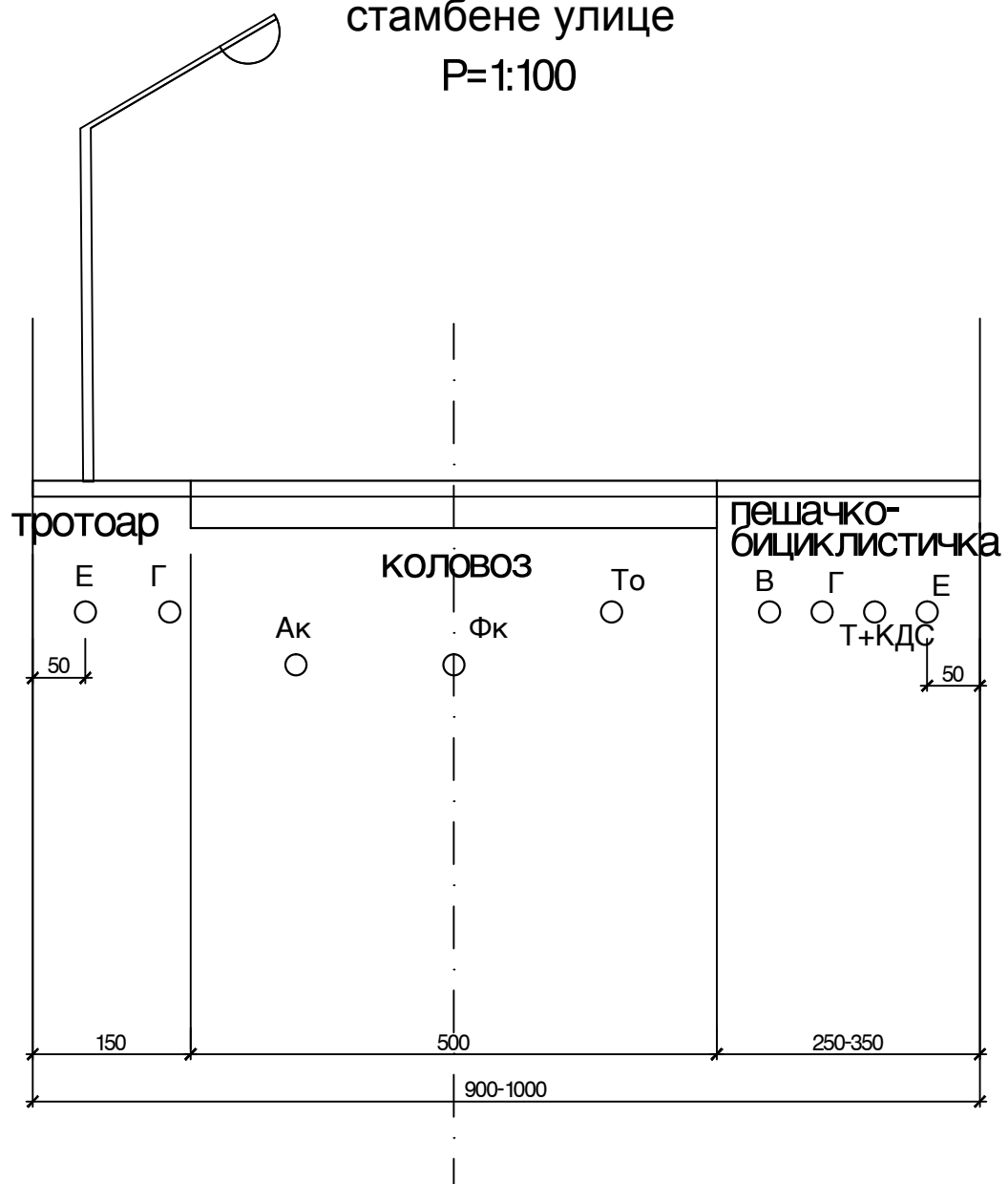
Карактеристични попречни профил
са генералним распоредом инфраструктуре
стамбене улице

P=1:100

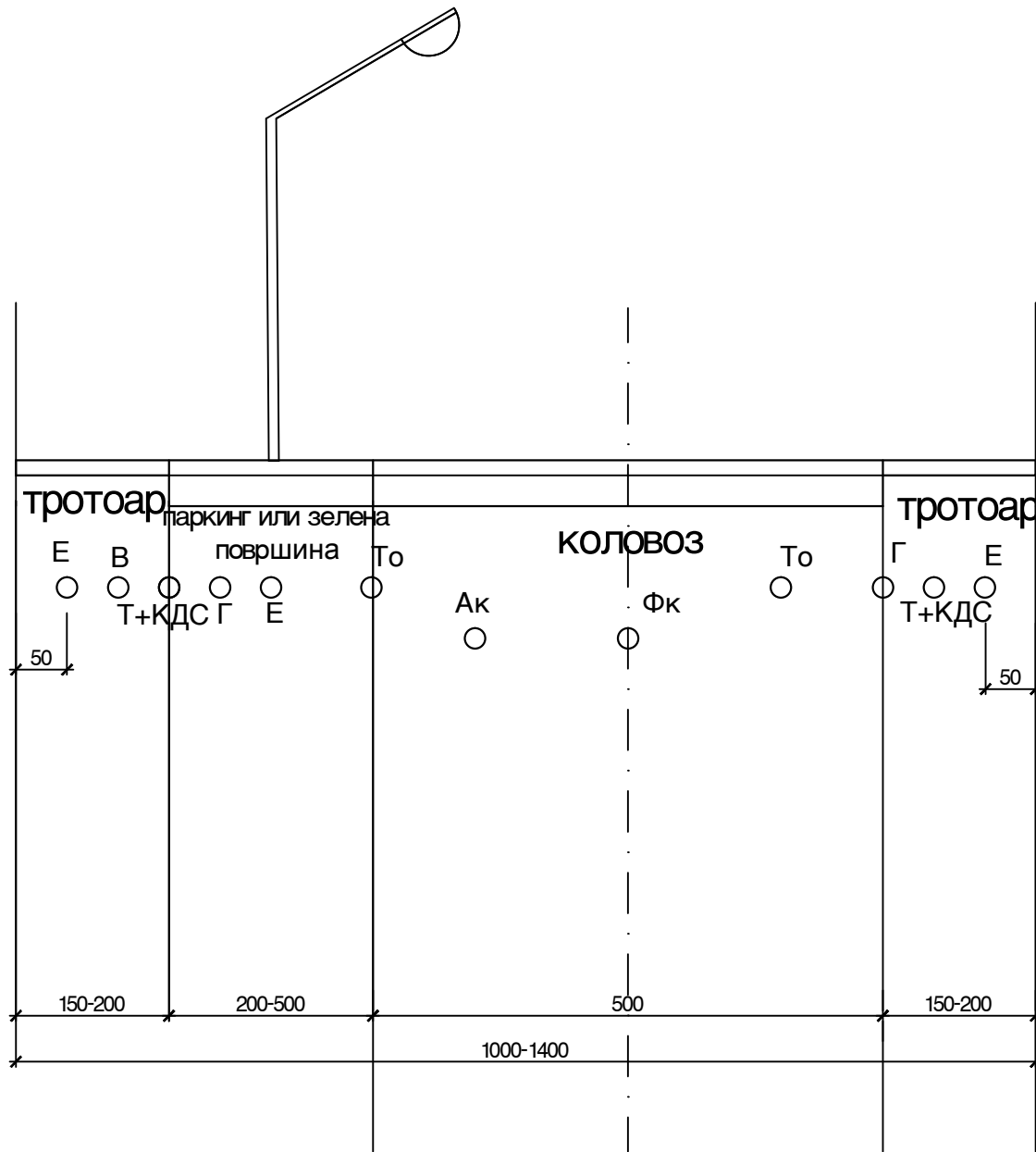


Карактеристични попречни профил
са генералним распоредом инфраструктуре
стамбене улице

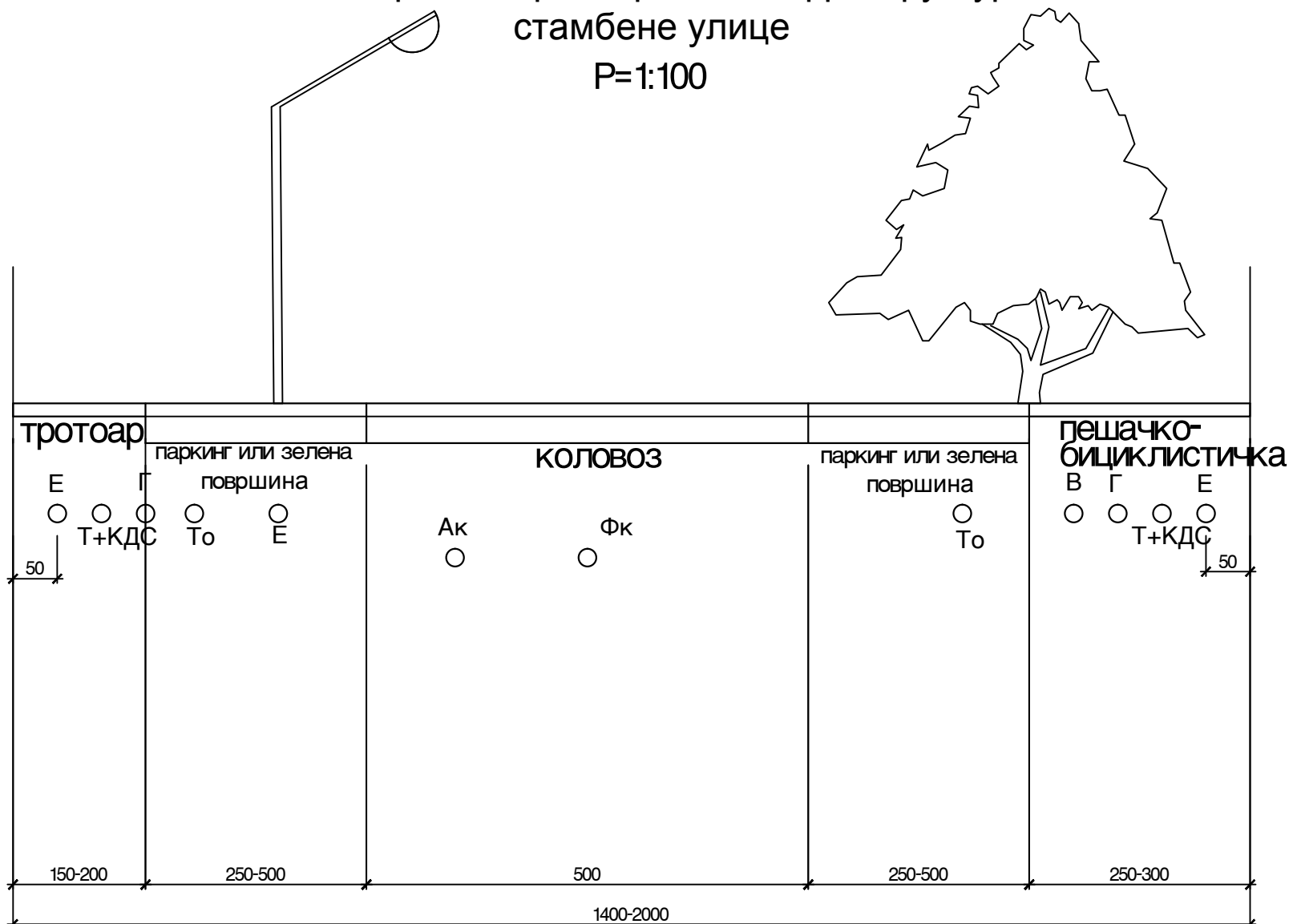
P=1:100



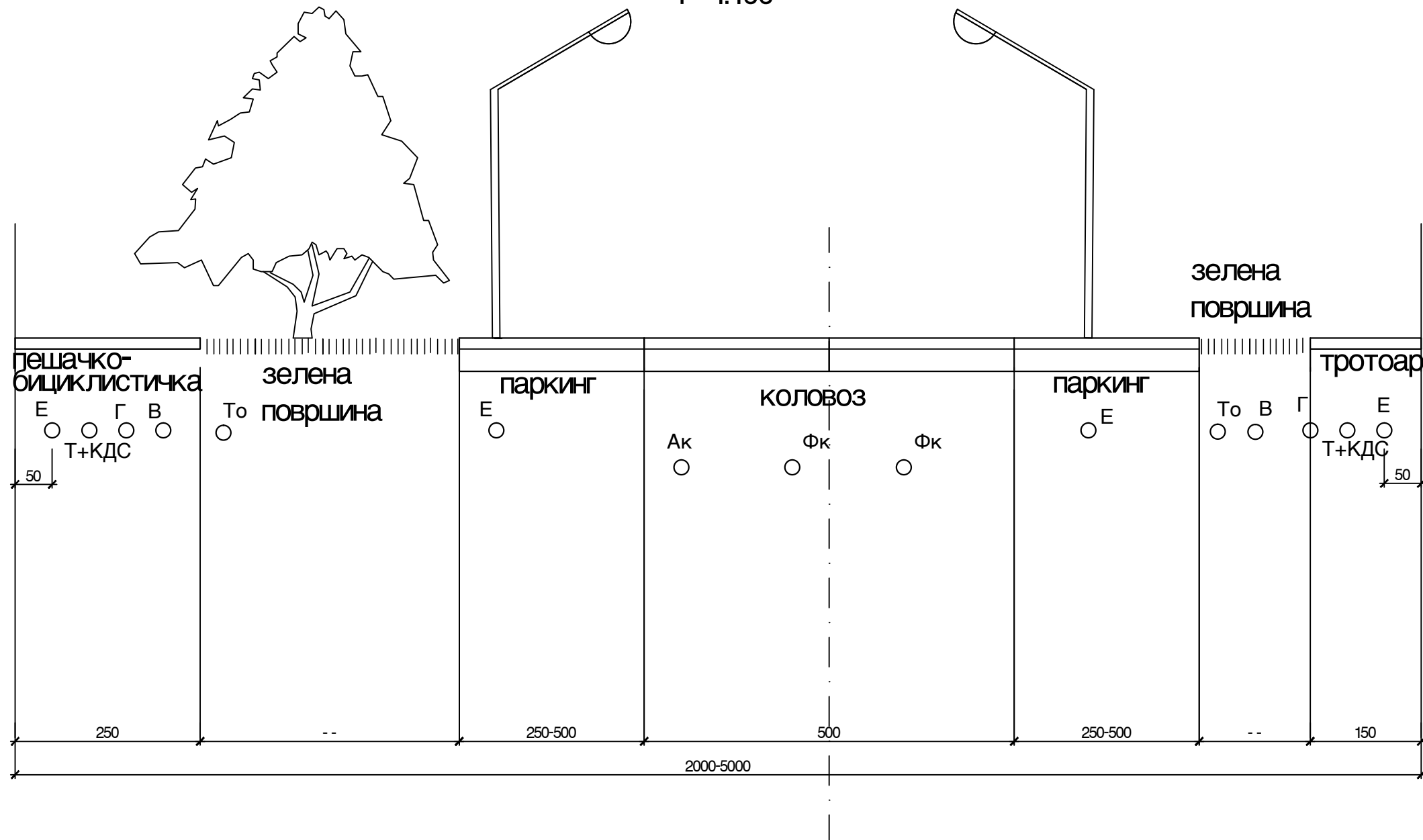
Карактеристични попречни профил
са генералним распоредом инфраструктуре
стамбене улице
P=1:100



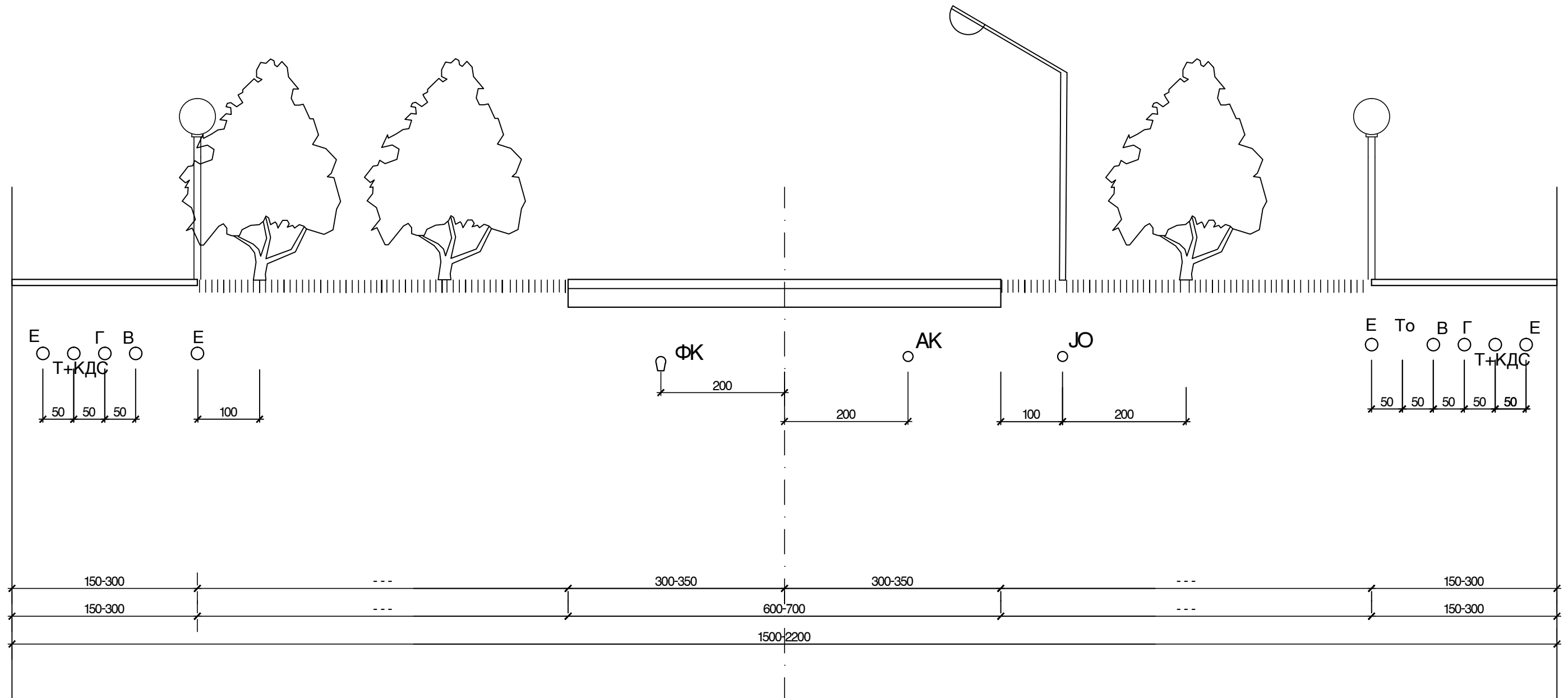
Карактеристични попречни профил
са генералним распоредом инфраструктуре
стамбене улице
P=1:100



Карактеристични попречни профил
са генералним распоредом инфраструктуре
стамбене улице
P=1:100



Карактеристични попречни профил
са генералним распоредом инфраструктуре
зонских саобраћајница
P=1:100



Карактеристични попречни профил
са генералним распоредом инфраструктуре
колско-пешачких саобраћајница
P=1:100

