


# НАЦРТ ИЗМЕНА ПЛАНА ГЕНЕРАЛНЕ РЕГУЛАЦИЈЕ НАСЕЉЕНОГ МЕСТА КАЧАРЕВО


## Л Е Г Е Н Д А

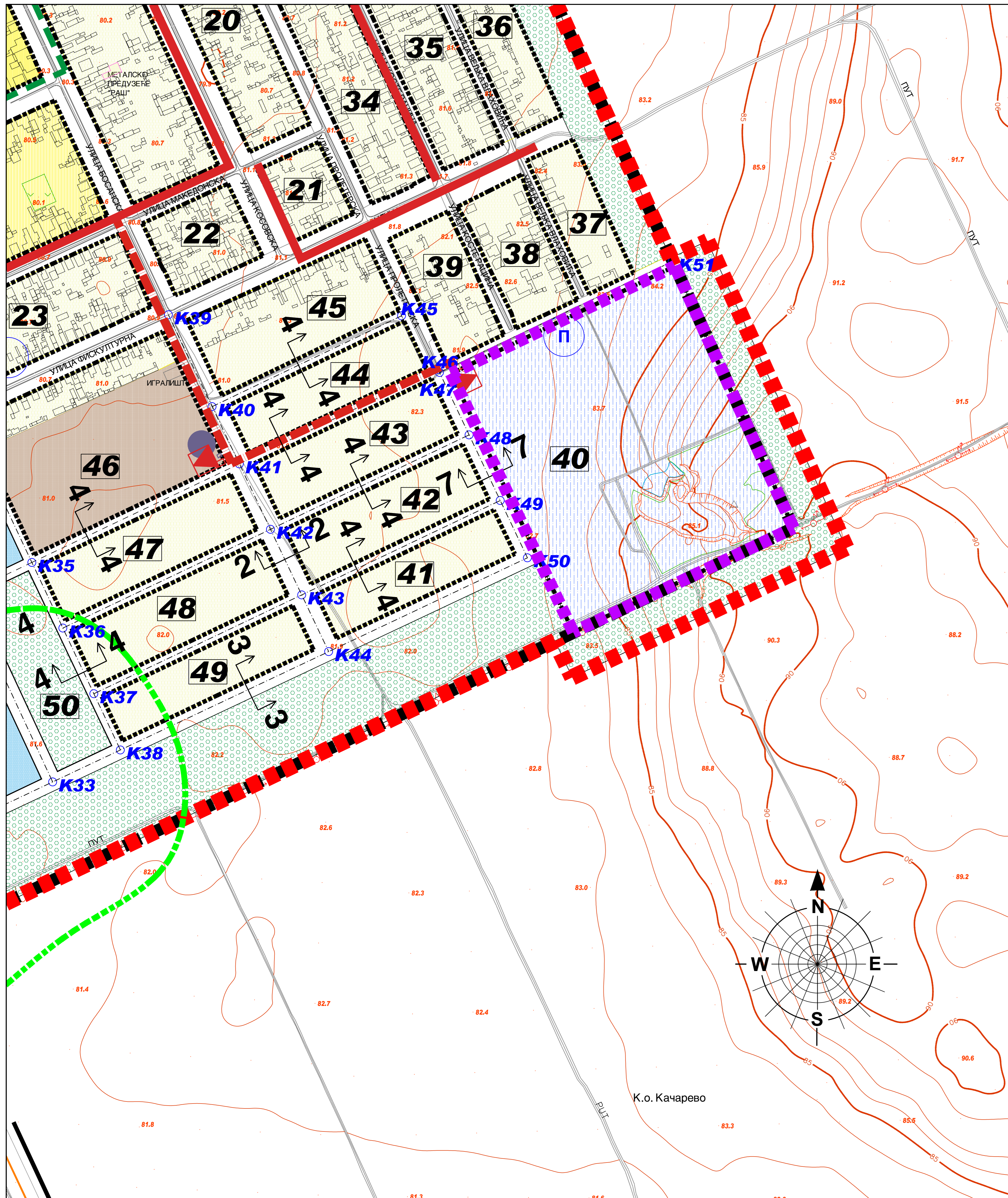
 постојећа граница Плана генералне регулације насељеног места Качарево

 граница ИЗМЕНА Плана генералне регулације насељеног места Качарево

### грађевинско земљиште јавне намене

туристичко-рекреативна зона

 језеро



 <b>ДИРЕКЦИЈА</b> ЗА ИЗГРАДЉУ И УРЕЂЕЊЕ ПЛАНЧЕВА <b>ПАНЧЕВО</b>	Назив плана: ИЗМЕНА ПЛАНА ГЕНЕРАЛНЕ РЕГУЛАЦИЈЕ НАСЕЉЕНОГ МЕСТА <b>КАЧАРЕВО</b>	Број: 05-60/2014
	Фаза израде плана: НАЦРТ	Знак:  Шифра:  
Одговорни урбаниста: Освит Петков дипл. инж. арх.	Параф:  	Назив цртежа:  <b>План мрежа и          објеката          инфраструктуре и          јавног зеленила</b>
Техничка обрада: Гордана Коцић арх. техн. Лепосава Ракита арх. техн.	Размера: <b>1 : 5 000</b>	број цртежа: <b>3</b>