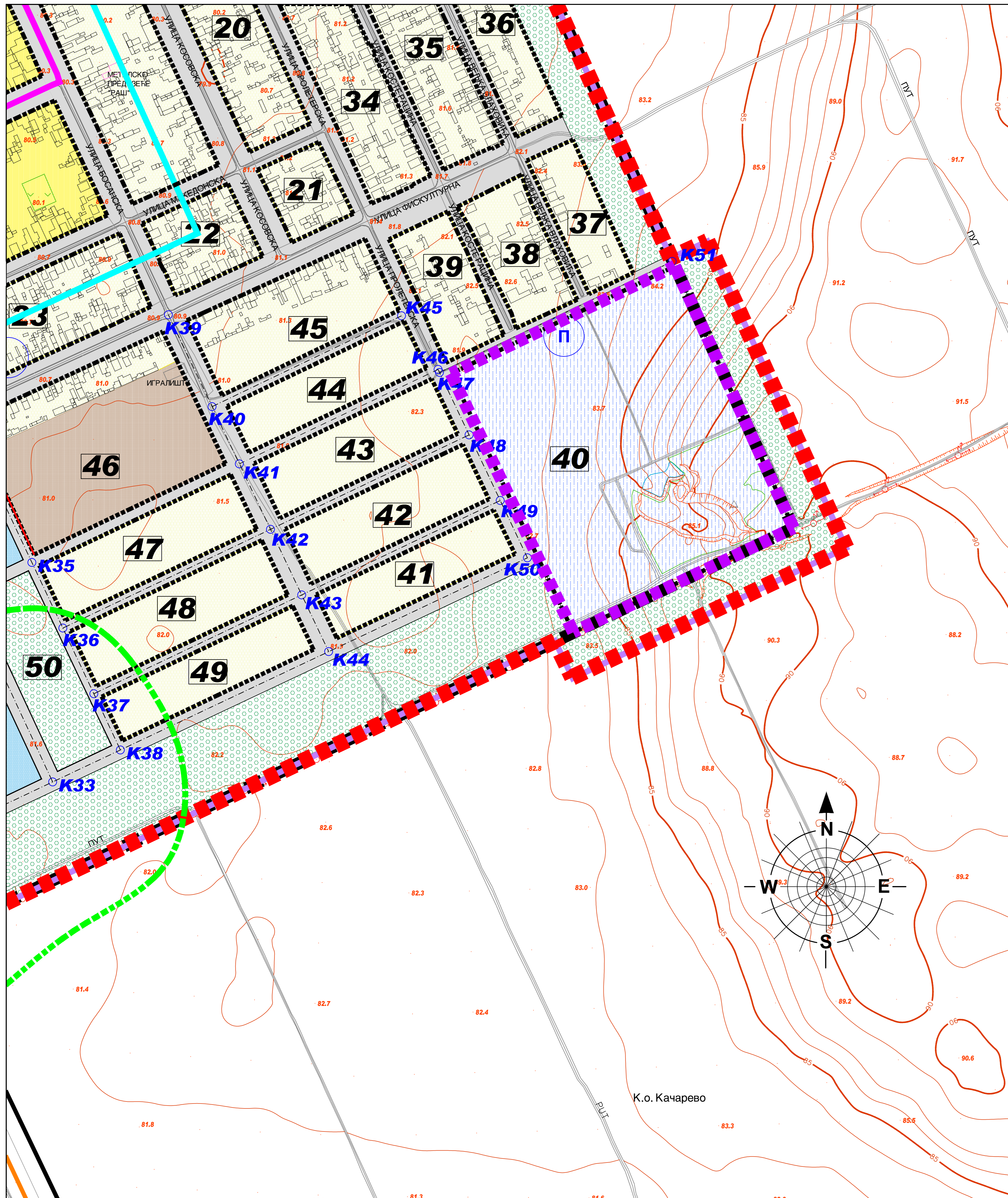


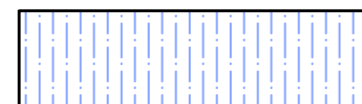


# НАЦРТ ИЗМЕНА ПЛАНА ГЕНЕРАЛНЕ РЕГУЛАЦИЈЕ НАСЕЉЕНОГ МЕСТА КАЧАРЕВО



## Л Е Г Е Н Д А

-  постојећа граница Плана генералне регулације насељеног места Качарево
  -  граница ИЗМЕНА Плана генералне регулације насељеног места Качарево
- грађевинско земљиште јавне намене**  
туристичко-рекреативна зона
-  језеро

 <b>ДИРЕКЦИЈА</b> ЗА ИЗГРАДЉИВУ И УРЕЂЕЊЕ ПЛАНЧЕВА <b>ПАНЧЕВО</b>	Назив плана: ИЗМЕНА ПЛАНА ГЕНЕРАЛНЕ РЕГУЛАЦИЈЕ НАСЕЉЕНОГ МЕСТА <b>КАЧАРЕВО</b>	Број: 05-60/2014
	Фаза израде плана: НАЦРТ	Знак: Шифра:
Одговорни урбаниста: Освит Петков дипл. инж. арх.	Параф:	Назив цртежа:
Планери сарадници: Петар Јованов дипл. инж. геод.		ПЛАНИРАНА НАМЕНА ПРОСТОРА СА ПОДЕЛОМ НА ЗОНЕ /ЦЕЛИНЕ И СМЕРНИЦАМА ЗА СПРОВОЂЕЊЕ ПЛАНА
Техничка обрада: Лепосава Ракита арх. техн.	Размера: <b>1 : 5 000</b>	број цртежа: <b>2</b>