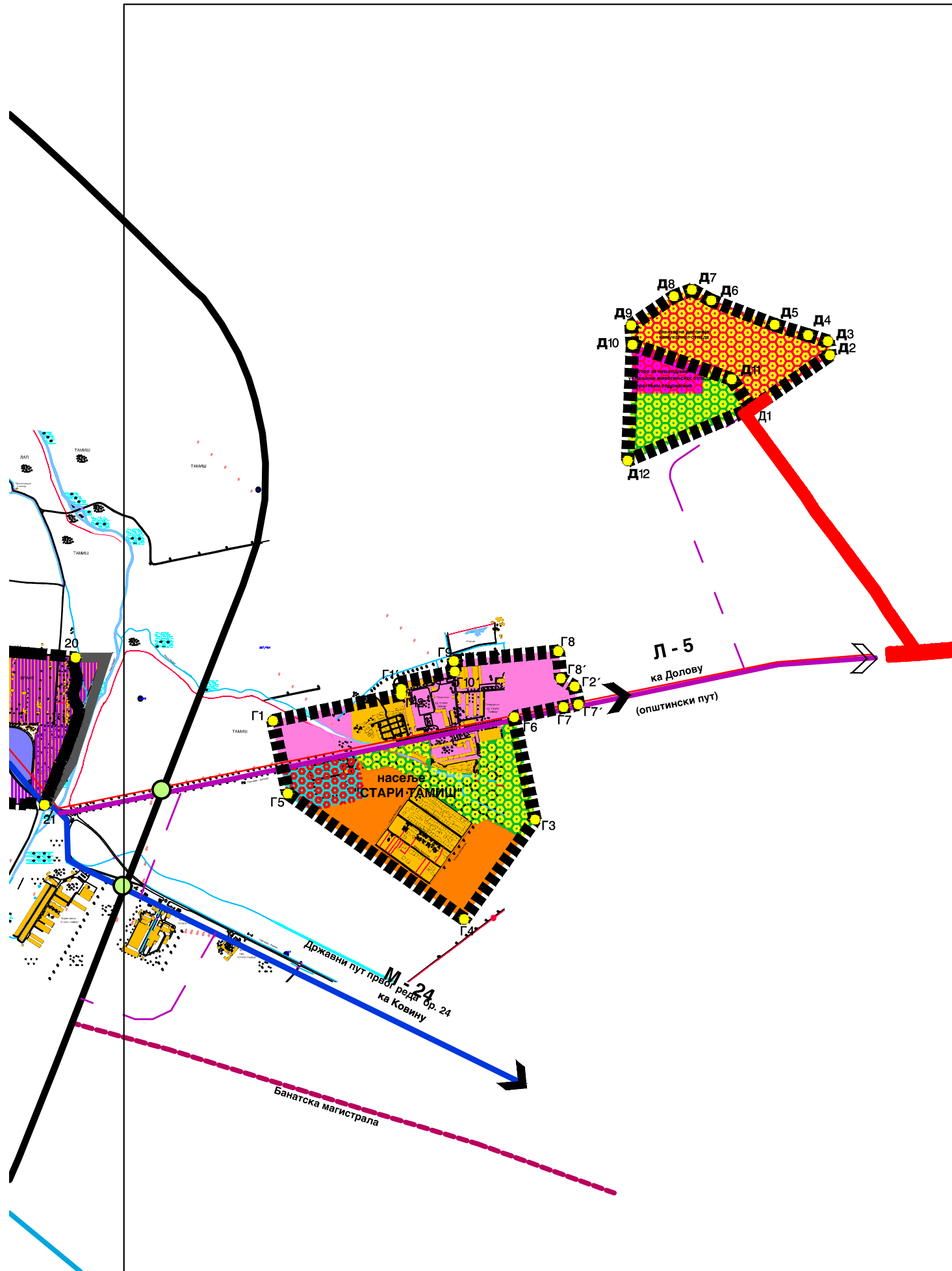



ПЛАН ДЕТАЉНЕ РЕГУЛАЦИЈЕ  
 ПРИСТУПНОГ ПУТА ЗА НОВУ  
 ГРАДСКУ ДЕПОНИЈУ  
 ГРАДА ПАНЧЕВА

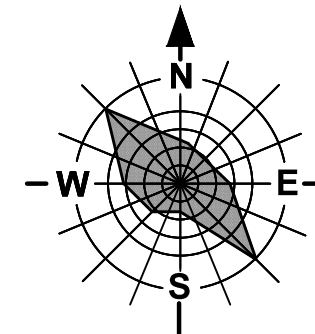
Диспозиција простора  
 у односу на град



ЛЕГЕНДА



диспозиција простора за који се ради план



 ЈАВНО ПРЕДУЗЕЋЕ <b>ДИРЕКЦИЈА</b> ЗА ИЗГРАДЉБУ И УРЕЂЕЊЕ ПАНЧЕВА <b>ПАНЧЕВО</b>	Назив плана:	Број:	
	ГЕНЕРАЛНИ УРБАНИСТИЧКИ ПЛАН ПАНЧЕВА	51-29/2010	
	Фаза израде плана:	Знак:	
		Шифра:	
Одговорни урбаниста:	Параф:	Назив цртежа:	
Освит Петков дипл. инж. арх.		<b>Диспозиција простора                  у односу на град</b>	
Планери сарадници:			
Техничка обрада:	Параф:	Размера:	број цртежа:
Јасмина Петковић струк. инж. техн.		1 : 25 000	1